

АРХЕОЛОГИЧЕСКАЯ
КАРТА
РОССИИ



МОСКОВСКАЯ ОБЛАСТЬ
ЧАСТЬ 2

РОССИЙСКАЯ АКАДЕМИЯ НАУК
ИНСТИТУТ АРХЕОЛОГИИ
КОМИТЕТ ПО КУЛЬТУРЕ И ТУРИЗМУ МОСКОВСКОЙ ОБЛАСТИ

АРХЕОЛОГИЧЕСКАЯ КАРТА РОССИИ

Под редакцией Ю.А. Краснова

МОСКОВСКАЯ ОБЛАСТЬ

ЧАСТЬ 2

Волоколамский, Дмитровский, Истринский, Клипский,
Лотошинский, Можайский, Наро-Фоминский, Рузский,
Солнечногорский, Талдомский, Шаховской районы

Москва
1995

Авторы-составители Г.Г. Король, Т.Д. Николаенко,
Б.Е. Янинский

Редактор Н.В. Мамонтов

Ответственный редактор Ю.А. Краснов

Рецензенты А.В. Кашков, К.И. Комаров

Книга подготовлена и публикуется при содействии Российского
Гуманитарного Научного фонда (код проекта 93-06-11092)

Археологическая карта России: Московская область. Часть 2/ Сост.
Г.Г. Король, Т.Д. Николаенко, Б.Е. Янинский.
Институт археологии РАН. - 1995 - 240с.

ISBN 5-85663-013-0

Книга представляет собой вторую часть выпуска научно-справочного издания «Археологическая карта России», посвященного Московской области. В ней приведены важнейшие сведения о более чем 600 археологических памятниках запада, северо-запада и юго-запада области (Волоколамский, Дмитровский, Истринский, Клинский, Лотошинский, Можайский, Наро-Фоминский, Рузский, Солнечногорский, Талдомский, Шаховской районы), как сохранившихся, так и исчезнувших. Подобное научно-справочное издание об археологических памятниках области публикуется впервые.

Книга предназначена для археологов, историков, работников органов культурного наследия, всех интересующихся отечественной историей и ее памятниками.

ISBN 5-85663-013-0

© Институт археологии РАН, 1995

ПРЕДИСЛОВИЕ

«Археологическая карта России» - серийное научно-справочное издание энциклопедического характера, в котором в сжатой форме даются важнейшие сведения о недвижимых объектах археологического наследия - археологических памятниках. Создание «Археологической карты России» - важная часть работы по инвентаризации археологического наследия, являющейся, с одной стороны, основным и необходимым условием деятельности по охране и использованию этого наследия, а с другой - источниковой базой для его дальнейшего изучения.

Предлагаемая вниманию читателей книга является второй частью выпуска «Археологической карты...», посвященного памятникам Московской области. В ней рассматриваются памятники археологии северо-запада, запада и юго-запада области, расположенные в пределах Волоколамского, Дмитровского, Истринского, Клинского, Лотошинского, Можайского, Наро-Фоминского, Рузского, Солнечногорского, Талдомского и Шаховского районов. Книга содержит данные о более 580 памятниках указанных районов, известных по натурным исследованиям, литературным и архивным материалам на начало 1994 г. Кроме того, в книге даны сведения о более, чем 60 памятниках этих районов, которые известны по литературным и архивным материалам, но к настоящему времени по тем или иным причинам оказались уничтоженными. На прилагаемые к тексту обзорные археологические карты нанесены только существующие памятники.

Научно-справочные статьи об археологических памятниках, как существующих, так и уничтоженных, группируются в книге по районам (в алфавитном порядке), внутри районов - в алфавитном порядке названий населенных пунктов, близ которых памятники располагаются и к которым осуществлена их топографическая привязка. Памятники районных центров или «привязанные» к ним рассматриваются в начале раздела, посвященного тому или иному району.

Для научно-справочных статей о существующих памятниках археологии принята сквозная нумерация, продолжающая нумерацию первого выпуска, использованная также в указателях. Цифра, поставленная в скобках после порядкового номера научно-справочной статьи (и соответственно - памятника), указывает номер данного памятника на археологической карте соответствующего района. Статьи о исчезнувших памятниках имеют собственную сквозную нумерацию, особую для каждой книги выпуска. Книга снабжена списком использованных литературных и архивных источников, систематическим (по типам памятников) и хронологическим указателями.

В данной книге, как и в других выпусках «Археологической карты России», применяется следующая терминология для обозначения типов археологических памятников. Остатки поселений каменного века называются стоянками. Поселенческие структуры бронзового века, а также содержащие слои каменного или бронзового



Рис. 1. Московская обл. Административно-территориальное деление

1 - Тадомский р-н; 2 - Лотошинский р-н; 3 - Клинский р-н; 4 - Дмитровский р-н; 5 - Сергиев-Посадский р-н; 6 - Шаховской р-н; 7 - Волоколамский р-н; 8 - Истринский р-н; 9 - Солнечногорский р-н; 10 - Химкинский р-н; 11 - Красногорский р-н; 12 - Мытищинский р-н; 13 - Пушкинский р-н; 14 - Щелковский р-н; 15 - Балашихинский р-н; 16 - Ногинский р-н; 17 - Павлово-Посадский р-н; 18 - Можайский р-н; 19 - Рузский р-н; 20 - Одинцовский р-н; 21 - Ленинский р-н; 22 - Люберецкий р-н; 23 - Раменский р-н; 24 - Орехово-Зуевский р-н; 25 - Шатурский р-н; 26 - Наро-Фоминский р-н; 27 - Подольский р-н; 28 - Домодедовский р-н; 29 - Воскресенский р-н; 30 - Егорьевский р-н; 31 - Чеховский р-н; 32 - Серпуховский р-н; 33 - Ступинский р-н; 34 - Коломенский р-н; 35 - Луховицкий р-н; 36 - Озерский р-н; 37 - Каширский р-н; 38 - Зарайский р-н; 39 - Серебряно-Прудский р-н.

неков, с одной стороны, и более позднего времени - с другой, именуются поселенцами. Для обозначения остатков неукрепленных поселений раннего железного века и средневековья приняты термины селище, укрепленных (кроме ныне существующих городов) - городище. Остатки поселений городского типа, расположенные на территории современных городов, называются историческим культурным слоем (с указанием наименования того или иного города). Тем же термином именуются культурные слои, отложившиеся на местах древних монастырей. Могильники по наличию или отсутствию в настоящее время насыпей над погребениями разделяются на курганные и грунтовые. Находки отдельных археологических предметов, связь которых с культурным слоем или погребальным комплексом точно не документирована, называются местонахождениями. Следует отметить, что в книгу включены лишь те из местонахождений, для которых есть основания предполагать их связь с древними поселенческими структурами или погребениями. Другие типы археологических памятников называются по их функциональному назначению в древности и средневековье (напр.: кирпичный завод, дворцовый комплекс, кремнеобрабатывающая мастерская и т.п.).

Книга подготовлена в Отделе археологических сводов и карт Института археологии РАН. Автор текста - Г.Г. Король (статьи о памятниках Наро-Фоминского района), Т.Д. Николаенко (статьи о памятниках Волоколамского, Дмитровского, Клинского, Лотошинского, Солнечногорского, Тадомского и Шаховского районов), Б.Е. Янишевский (статьи о памятниках Истринского, Можайского и Рузского районов). Научное редактирование текста проведено Ю.А. Красновым, редактирование и сверка фактического материала - Н.В. Малиновской. Карты подготовлены авторами при участии Я.М. Паромова. Издательские оригиналы иллюстраций выполнены В.А. Калюшником.

Основными источниками для написания книги послужили публикации в специальной литературе, отчеты полевых археологических исследований, хранящиеся в архивах Института археологии РАН, Государственного Исторического музея и других научных учреждений, а также первичная учетная документация на археологические памятники области (паспорта памятников), составленная для Московской области А.Г. Векслером, М.Г. Жидиным, А.Е. Крацовым, Х.И. Крис, Р.А. Розенфельдом, В.В. Сидоровым, И.А. Черным, А.А. Юшино. Следует отметить, что паспорта составлены далеко не на все известные археологические памятники Московской области и, как правило, их сведения повторяют данные, содержащиеся в отчетах о полевых исследованиях. Поэтому отсылки к паспортам в научно-справочных статьях даются лишь в тех случаях, когда информация о памятнике содержится только в этом документе или когда материалы паспорта существенно дополняют сведения, содержащиеся в других источниках. При работе над текстом использована также рукопись работы Р.А. Розенфельда "Материалы к археологической карте Московской области", переданная покойным ныне автором в Архив Отдела

археологических сводов и карт Института археологии РАН.

Данные о местоположении археологических памятников проверялись и уточнялись по современным топографическим картам. При работе над книгой использовался картографический материал ГУГК масштабов 1:50000 и 1:200000, изданные в 1989-1992 гг. Административно-территориальное деление области дано по состоянию на 1990 г.

Историко-археологический очерк территории Московской области, в котором, в частности, дана характеристика типов распространенных здесь археологических памятников, основные сведения об особенностях их топографического расположения и характерных находках, представлен в части первой настоящего выпуска (Археологическая карта Рязань. Московская область. Часть 1. М. 1994), к которому мы и отсылаем читателя. Здесь лишь отметим, что на рассматриваемой в книге части территории Московской области известны памятники всех эпох - от палеолита до позднего средневековья.

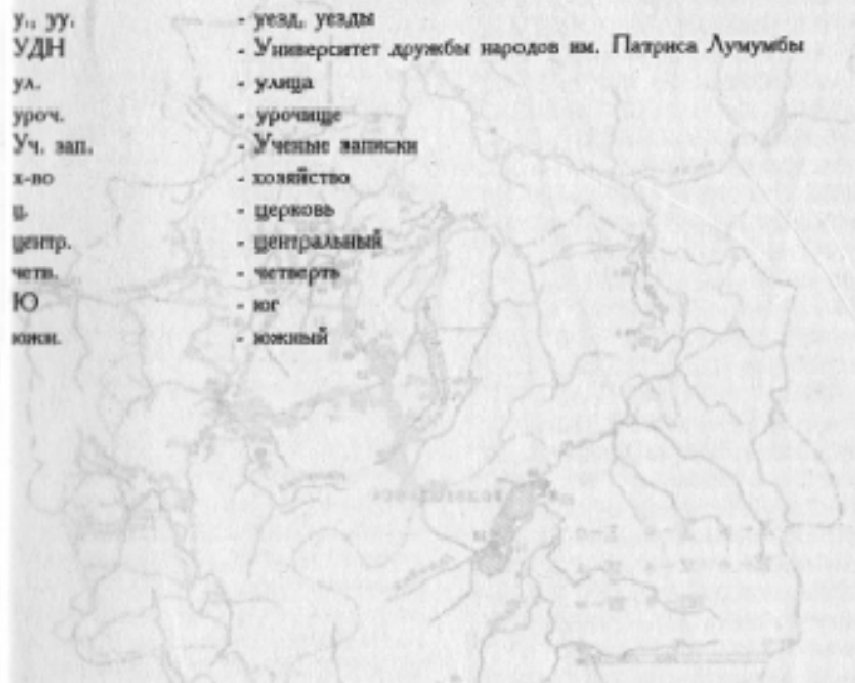
Книга подготовлена и издана при содействии Российского фонда фундаментальных исследований (код темы 93-06-11092).

СПИСОК СОКРАЩЕНИЙ

АО	- Археологические открытия
Арх.	- Архив
АСЭИ	- Акты социально-экономической истории Северо-Восточной Руси кон. XIV - нач. XVI в.
АФЭХ	- Акты феодального землевладения и хозяйства кон. XIV - XVI в.
Б.	- Большой
б.	- бывший
В	- восток
В.	- Верхний
вдкр.	- водохранилище
вост.	- восточный
выс.	- высота
ГАИМК	- Государственная Академия истории материальной культуры
ГИМ	- Государственный Исторический музей
гл.обр.	- главным образом
глуб.	- глубина
губ.	- губерния
ГУГК	- Главное управление геодезии и картографии
ГЭ	- Государственный Эрмитаж
ДЛГ	- Духовные и договорные грамоты великих и удельных князей XIV - XVI вв.
д.	- деревня, деревни
диам.	- диаметр
д/о	- дом отдыха
ж.д.	- железная дорога, железнодорожный
З	- запад
зп.	- западный
ЗВМ	- Звенигородской историко-художественной музей-заповедник
ЗОРСА	- Записки Отделения русской и славянской археологии Русского археологического общества
ИА	- Институт археологии Российской Академии наук
ИАК	- Известия Археологической комиссии
ИГАИМК	- Известия Государственной Академии истории материальной культуры
ИИМК	- Институт истории материальной культуры
ИМАО	- Известия Московского археологического общества
ИОЛЕАиЭ	- Известия Общества любителей естествознания, антропологии и этнографии при Московском Императорском университете

кан.	- канал
кв.	- квартал
кодл.	- волжские
кон.	- конец
к-ра	- культура (археологическая)
КСИА	- Краткие сообщения о докладах и полевых исследованиях Института археологии
КСИИМК	- Краткие сообщения Института истории материальной культуры
культ. слой	- культурный слой
лев.	- левый
М.	- Малый
МГУ	- Московский государственный университет им. М.В. Ломоносова
МИА	- Материалы и исследования по археологии СССР
МИМ	- Музей истории г. Москвы
мкр.	- микрорайон
МОКМ	- Московский областной краеведческий музей
м-рь	- монастырь
нач.	- начало
Н.	- Нижний
Нов.	- Новый
обл.	- область
о-во	- общество
ОПИ ГИМ	- Отдел письменных источников Государственного Исторического музея
ПИДО	- Проблемы истории докапиталистических обществ
пл.	- платформа
п/л	- пионерский лагерь
пол.	- половина
пос.	- поселок
ПСРА	- Полное собрание русских летописей
р., рр.	- река, реки
РАН	- Российская Академия наук
р.ж.в.	- ранний железный век
р-н	- район
руч.	- ручей
С	- север
с.	- сел
СА	- Советская археология
САИ	- Свод археологических источников

сев.	- северный
совк.	- совхоз
ст.	- станция
СЭ	- Советская этнография
терр.	- территория
Тр.	- Труды...
ТСА РАНИОН	- Труды секции археологии Российской ассоциации научно-исследовательских институтов общественных наук
У., УУ.	- уезд, уезды
УДН	- Университет дружбы народов им. Патриса Лумумбы
ул.	- улица
уроч.	- урочище
Уч. зап.	- Ученые записки
х-во	- хозяйство
ц.	- церковь
центр.	- центральный
четв.	- четверть
Ю	- юг
южн.	- южный



АРХЕОЛОГИЧЕСКИЕ ПАМЯТНИКИ
МОСКОВСКОЙ ОБЛАСТИ
ВОЛОКОЛАМСКИЙ РАЙОН

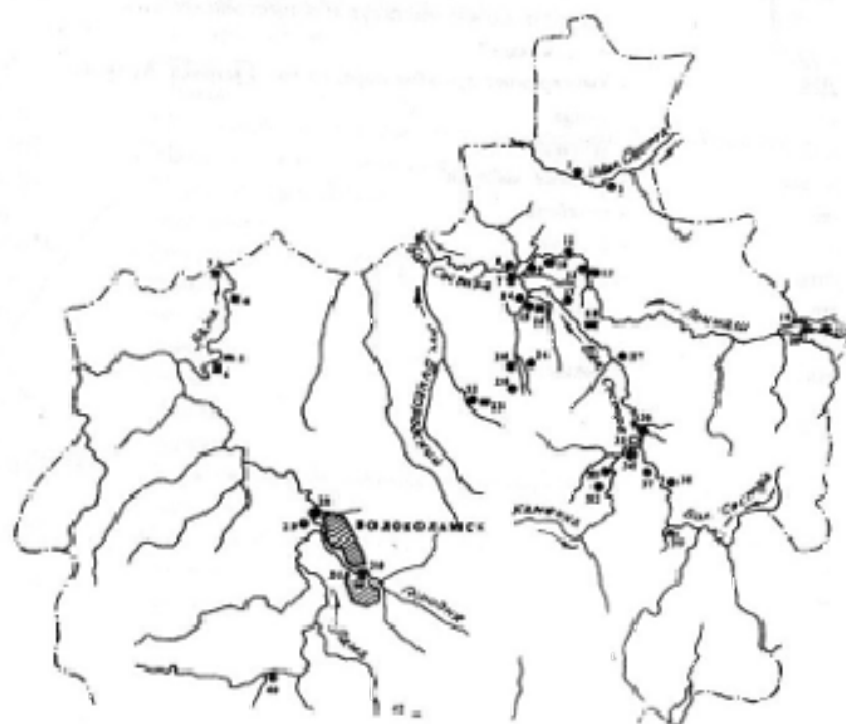


Рис. 2. Археологические памятники Волоколамского р-на (Сев. часть)

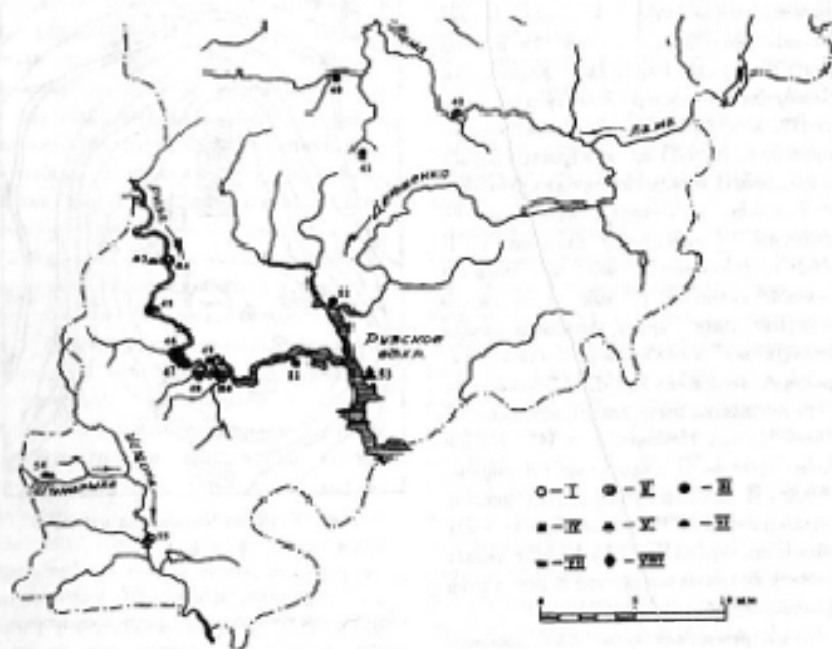


Рис. 2а. Археологические памятники Волоколамского р-на (Южн. часть)

Условные обозначения для археологических карт: I - стоянка; II - поселение;
III - селище; IV - городище; V - местонахождение; VI - курганный могильник; VII
- грунтовый могильник; VIII - производственный комплекс.

743 (30). ВОЛОКОЛАМСК. ИСТОРИЧЕСКИЙ КУЛЬТ. СЛОЙ Г. ВОЛОК ЛАМСКИЙ (ВОЛОКОЛАМСК), 11-13, 14-17 вв. По сведениям Досифея Творцова 16 в., В. был основан в 1054 г. Ярославом Мудрым, который перенес его на современное место из с. Староволоцкого. В летописи В.А. (Волок на Ламе) впервые упоминается под 1135 г. В. располагался на торговом пути, связывавшем новгородские земли с Волго-Окским бассейном, до сер. 15 в. была новгородским городом, форпостом Новгорода в борьбе с ростово-суздальскими князьями. В 1238 и 1293 гг. он был разорен татарами. В 14-15 вв. обостряется борьба за владение В. между Новгородом, Москвой и Тверью, в которой используется "смешное" (совместное) владение г. В 1462 г. Московский вел. кн. Василий Тенивый завоевал В. как часть своего княжества сына Борису, позднее начало Волоцкому удельному княжеству. Просуществовавшему до 1513 г. Образование этого княжества было закреплено победой Ивана III над Новгородом в 1471 г. При Иване Грозном В. владели кн. Старичевы. В 1606 г. В. был занят отрядами сторонников Лжедмитрия II, в 1613 г. выдержал осаду войск Сигизмунда III. В 16-17 вв. г. теряет прежние значения вследствие перемещения торговых путей.

Исторический культ. слой древнего В. выявлен в ряде пунктов на терр. современного г. - в центр. его части, где располагается Волоколамское городище, детиниц В.А., на его площади его древних остатков на холме к С от ул. Октябрьская, в 60-100 м к Ю и Ю.В от вала городища; в 20 м к Ю от вала на городище; в районе памятника героям Великой Отечественной войны и библиотеки; на холме Возанище, близ д. Рождества Богородицы. Упомянется в 1907 г. Н.Н. Дурново, обследовался в

1930-е гг. сотрудниками МОКМ, в 1947 г. - М.Г. Рабиновичем, в 1951-1952 гг. - В.М. Колябовым, в 1975 г. - Р.А. Рожервальдом, в 1978 г. - А.А. Юнко, в 1983, 1985 гг. - В.А. Ииченковым; исследовался в 1973 г. Н.В. Колышниковым и А.А. Молчановым, в 1980 г. - А.А. Молчановым, в 1986-1990 гг. - В.А. Ииченковым.

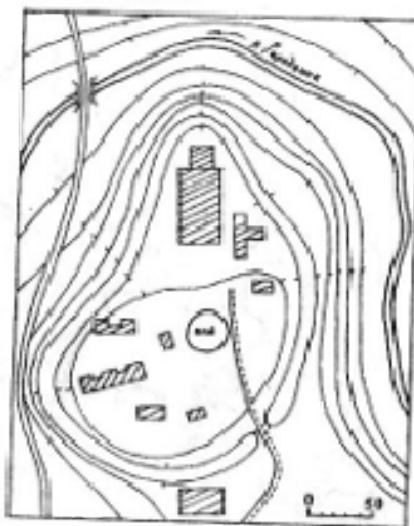


Рис. 3. План Волоколамского городища

Наиболее полно исследовано Волоколамское городище, расположенное в центр. части г., в излучине лев. берега р. Городица, прав. притока р. Лама (прав. приток р. Шоша, прав. притока р. Волга). Площадка неправильной в плане формы вытянута с С на Ю, ее размеры 275 x 50-200 м, выс. над рекой 18-24 м, окружена валом выс. 3-6 м, имеющим в юго-вост. части проем на месте древних ворот. Исследовано 2089 кв. м. Культ. слой мощностью 1,0-2,5 м в значительной степени разрушен при сооружении построек раннего времени. Древнейшее поселение на

терр. городища возникло во 2-й пол. 1-го тыс. до н.э. в сев. его части, где найдены обломки лентной посуды дьяковской к-ры. Остатки этого периода полностью переработаны в древнерусское время. Большая часть найденных при раскопках вещей датируется 11-13 и 14-17 вв. К древнерусскому времени (11-13 вв.) относятся обломки гончарной посуды с линейным и волнистым орнаментом, шиферные биконические пряслица, стеклянные браслеты, в т.ч. киевского и новгородского производства, разнообразные бусы, стеклянные плоско-выпуклые византийские перстни, бронзовые браслет и перстень, медная чашечка от весов, двусторонние костяной и деревянный гребни, железные подружные пряжки, шпора, стреля, наконечник копы-пика, кистень, топоры, ключи, остатки кожаной обуви. Ряд находок, как, напр., боевой топорик с коротким чеканом, железные кресала, в т.ч. каменевидное с язычком, датируется 10-11 вв. К позднему средневековью относятся обломки гончарной красноглиняной, белоглиняной, червоглазеной и морской посуды, ангобированные наряды, полноватая черепица, кортики, керамические детские игрушки, монета серпуховского кн. Василия Ярославича 1450-х гг. Среди других находок этого времени - железные наконечники стрел, топоры, ключи, замки, косы, серпы, дверные ручки, кресала, подковы конские и для сапог, пружинные позвонцы, рыболовные крючки, двуручные деревянные ямла, ручные и медяничные жернова, глиняные и каменные рыболовные грузила, берестяной поплавок. Найдены также разнообразное украшения (бусы, браслеты и т.д.), крест-шилошки, шательные кресты, инструменты ремесленников, бытовые предметы. Зафиксированы остатки металлургического, кузнечного, ювелирного, гончарного, костерезного, возможно - стекольного

производства. Найдены кусочки войлока и сука, кости коровы, лошади, свиньи, коровы, овцы, собаки, кабына, лося. Исследованы остатки деревянных сооружений домонгольского времени, в т.ч. избы с печью-каменной, сруб размерами 3,6 x 3,4 м с погребом и отмошкой, сруб размерами 2,7 x 2,7 м с севнями, деревянные мостовые, дворовой вымостки, чистоголов. В юго-вост. части площадки городища, близ вала, выявлена линия крупных, плотно стоящих, крытых вертикально в землю столбов, интерпретируемых В.А. Ииченковым как оборонительная стена нач. 12 в., с внешней стороны которой во 2-й пол. 12 в. были сооружены клети из бревен, забутованные камнями и глиной. Возможно, это остатки первых городских оборонительных сооружений. К кон. 14-15 в. относятся остатки глинобитной печи; остатки двух таких же печей датируются 15-17 вв. Вдоль южн. стены Воскресенского собора выявлена булыжная вымостка 15 в. с деревянными срубам, на которые опирались паверть. При исследовании вала городища в зап., вост. и юго-вост. частях прослежены периоды его насыпки. Слой желто-красного суглинка - остатки ранней насыпи, не давшей наводок. К 12-13 вв. относится насыпь из желто-серого суглинка с деревянными оборонительными сооружениями на поверхности. В.А. Ииченковым они реконструируются как стена из горизонтально лежащих бревен, упирающихся в вертикально крытые столбы. Слой серого суглинка связан с укреплением вала в 14 в. В 15-нач. 16 в. вал подыскался "серым грунтом", а в 16-17 вв. его верхняя поверхность была укреплена камнями и кирпичом.

Посад древнего В. исследован на площади 251 кв. м. Мощность культ. слой здесь 0,6-2,1 м. Посад возник в домонгольское время. В 60-100 м к Ю и

ЮЗ, в 0,13-0,25 км к ЮВ от вала городища найдены обломки гончарной древнерусской посуды с линейным и волнистым орнаментом, стеклянной бисерной браслет орнаментом, стеклянной бисерной браслет орнаментом, стеклянкой бисерной браслет орнаментом княжеского производства. Вероятно, размеры посуда того времени были невелики. Уже в 0,75 км к ЮВ от вала городища древнерусская посуда не встречается. Здесь найдены обломки гончарной сероглиняной, красноглиняной и чернолощеной посуды 14-17 в., наконечник броневой стрелы 15-16 в., железные нож и кольцо, обломок надгробной плиты 17 в. Исследованы остатки торговых лавок 17 в., кожаной и продуктовой. Кола. в Волоколамском краеведческом музее.

ПСРА. 1962. Т.1. С.302; *Друско Н.Н.* 1907. С.109; *Зинин А.А.* 1961. С.97-116; *Иванов М.А.* 1965. С.229-237; *Колосовский Н.В., Молчанов А.А.* 1974. С.57-58; *Памятники архитектуры...* 1975. С.23-25; *Климов А.А.* 1991; Арх. ИА: N 120. А.2.3; N 5876. А.13; N 6329. А.3-14; N 10336. А.2-4; N 11953. А. 1-33; N 12341. А.3-138; N 12531 А.2-68; N 13789. А.1-157; Отчет В.А.Ивченко за 1990 г. А.2-1а; Паспорт.

744 (28). ВОЛОКОЛАМСК. СЕЛИЩЕ. ЛАМА 1, р.ж.в., 3-я четв., 1-го тыс. н.э., 11-13 вв. Терр. г., 0,4 км к СЗ от стадиона пос. Фабрика им. В.И.Ленина, мес. прав. берега р.Лама (прав. приток р.Шоша, прав. притока р.Волга), при впадении оврага, 4 км к СЗ от городища (см.). Протянулось вдоль сев. стороны мыса, размеры ок. 30 x 8 м, выс. над рекой 10 м. Сев. часть разрушается оврагом, поросла кустарником, южн. распадается под оврагом. Култ. слой 0,3-0,8 м, состоит из двух прослоек: верхней, темно-коричневой, и нижней, черной. Керамика лепная, с сетчатыми отпечатками на внешней поверхности и гладкостенная, в т.ч. с волнистым орнаментом, дьяковской к-

ра, гончарная древнерусская с линейным и волнистым орнаментом, грузик "дьякова типа", стеклянная бочонкообразная позолоченная бусинка. Выявлено скопление обожженных камней - вероятно, остатки очага. По мнению В.А.Ивченко, здесь могло находиться поселение Старый Волок, упомянутое в 16 в. в Патьишке Досифея Творкова как предшествующее нынешнему Волоколамску.

Арх. ИА: Отчет В.А.Ивченко за 1990 г. А.17,18.

745 (31). ВОЛОКОЛАМСК. ГРУНТОВЫЙ МОГИЛЬНИК, 11-13 (2), 14-17 вв. Центр, часть г., к С от ул. Октябрьская, впадение лев. берега р.Городища, прав. притока р.Лама (прав. приток р.Шоша, прав. притока р.Волга), 60-100 м к Ю и ЮЗ от вала городища (см.), терр. посуда древнего Волоколамска. Размеры не определены. Поверхность распахивается. Исследован (М.Г.Рабинвич, В.А.Ивченко) более 20 кв. м. Выявлены остатки грунтоположения с зап. ориентировкой, разрозненны человеческие кости, найдены остатки дерева, возможно, от гроба, обломки древнерусских гончарных сосудов с линейным орнаментом, белокаменная надгробная плита 16 в. с орнаментом "волчий зуб". По мнению М.Г.Рабинвича, в 11-13 вв. здесь находилось городское кладбище, которое, как предполагает В.А.Ивченко, продолжало существовать и в позднесредневековое время. Р.А.Розенфельд интерпретирует памятник как древнерусское селище (скорее - посад древнего Волоколамска), на месте которого в 15-17 вв. располагалось городское кладбище.

Арх. ИА: N 120. А.2.3; N 12531. А.68; N 13789. А.123; *Волосинский Р.А.* 1988. А.30,31.

746 (35). АННИНО. СТОЯНКА, неолит, 0,8 км к В от сев.-вост. окраины д. лев. берег р.Б.Сестра, прав. притока р.Лама (прав. приток р.Шоша, прав. притока р.Волга), 0,17 км от русла, 0,3 км к ССЗ от устья р.Каменка. Протянулось с СВ на ЮЗ, размеры 65 x 30 м, выс. над рекой 6 м, над поймой - 4 м. Южн. часть памятника поросла деревьями. Култ. слой ок. 0,3 м. Кременные орудия, заготовки, отщипы ранне-неолитического облика.

Арх. ИА: N 8480. А.1.6.

747 (34). АННИНО. СЕЛИЩЕ, 11-13, 14-17 вв. 0,8 км к ЮВ от центр. части д. склон противоположного от д. прав. берега р.Каменка, впадающей слева в р.Б.Сестра, прав. притока р.Лама (прав. приток р.Шоша, прав. притока р.Волга), между ее руслом и старым руслом р.Б.Сестра. Протянулось с ЮЮЗ на ССВ, с Ю ограничено оврагом, размеры 330 x 70-100 м, выс. над рекой 7-30 м. Сев. часть памятника поросла лесом, южн. распахивается, центр. нарушен карьером. Култ. слой 0,1-0,5 м. Керамика гончарная древнерусская с линейным орнаментом и позднесредневековая, железные кованые гвозди, обломок топора, печина, угли. При шурфовке зафиксированы ямки diam. 0,25 м, возможно, от столбовых конструкций.

Арх. ИА: Отчет В.В.Сидорова, А.В.Эгатовой за 1992 г. А.17-20.

748 (14). Б.СТРАМИЛОВО. СЕЛИЩЕ, 14-17 вв. К С от д. лев. берег безымянного руч., лев. притока р.Б.Сестра, прав. притока р.Лама (прав. приток р.Шоша, прав. притока р.Волга). Протянулось с ЗЮЗ на ВСВ, размеры 300 x 170 м. Распахивается. Култ. слой 0,2 м. Керамика

гончарная позднесредневековая, в т.ч. красноглиняная и чернолощеной.

Арх. ИА: N 10641. А.17; Отчет В.А.Ивченко за 1993 г. А.2.

749 (55). БОЛЫЧЕВО. МЕСТОНАХОЖДЕНИЕ, неолит (?). По данным кон. 19 в., близ с. на прав. берегу р.Исконя (лев. приток р.Мисска) найдены обломки "древней керамики", каменной молот, копье и полуровненный клин. По предположению Р.А.Розенфельда, здесь находится разрушающаяся неолитическая стоянка.

Волосинский Р.А. 1988. А.30.

750 (22). БУЙГОРОД. СЕЛИЩЕ, 11-13, 14-17 вв. Зап. часть с., прав. берег безымянного руч., прав. притока руч. Буйгородской, впадающего слева в р.Б.Сестра, прав. притока р.Лама (прав. приток р.Шоша, прав. притока р.Волга). Протянулось с З на В, размеры 270 x 110 м, выс. над руч. 10-12 м. Вост. часть памятника нарушена при постройке ц. и кладбищем. Исследовано (В.А.Ивченко) 180 кв. м. Култ. слой - серая супесь толщиной до 0,4 м. Керамика гончарная древнерусская с линейным орнаментом и позднесредневековая, в т.ч. красноглиняная, белоглиняная и чернолощеной. Среди других находок - бронзовая игла-мощеник кон.15-нач.16 в. с knobжением на одной стороне Рождества Христова, на другой - Крещения Господня, железные ключи 14-нач.15 в., навесной замок кон.15-16 в., серп, шажок, пробой, подковы, мельничный жернов, формованный печной кирпич. Исследованы хозяйственные ямы 14 в., округлые ямы из материка, возможно, от постройки столбовой конструкции. Буйгород упоминается в Жалованной мезовой и отводной грамоте

вал. кн. Ивана Васильевича 1497 г. как волость, в грамотах 16 в. значится как дворянское с.

ДДГ. 1950. С.341-344. N 85; С.357, 362. N 89; С.442. N 104; АСДЗХ. 1956. С.121. N 128; С.162. N 171; С.174. N 178; С.197. N 196; С.198. N 198; С.253. N 250; С.303, 304. N 295; С.320. N 302; С.411. N 369; Арх. ИА. N 7358. Л.96, 99; Отчет В.А.Иванцова за 1990 г. А.12-14; Пастор.

751 (23). БУЙГОРОД. ГРУНТОВЫЙ МОГИЛЬНИК, 16-17 вв. Зап. часть с., прав. берег безымянного руч., прав. притока руч. Буйгородский, впадающего слева в р.Б.Сестра, прав. притока р.Лама (прав. приток р.Шоша, прав. притока р.Волга), вокруг руин ц., в вост. части селца (см.). Размеры не определены, выс. над руч. 10-12 м. Найдены белокаменные надгробные плиты без орнамента. Может интерпретироваться как остатки кладбища средневекового с. Буйгород.

Арх. ИА. N 120. Л.4,5.

752 (9). ВЫСОКОВО. СЕЛИЩЕ, 14-17 вв. Терр. с., лев. берег р.Б.Сестра, прав. притока р.Лама (прав. приток р.Шоша, прав. притока р.Волга). Протянулось с ЮЗ на СВ, размеры 650 x 250 м. Поверхность застроена, распадается. Култ. слой 0,2 м. Керамика гончарная поднесредневековая, в т.ч. красноглиняная, черволоцкая и мореная.

Арх. ИА. N 10641. Л.17; Отчет В.А.Иванцова за 1993 г. Л.3.

753 (19). ВЫСОЧКОВО. КУРГАННЫЙ МОГИЛЬНИК 1. По данным кн. 19-нач. 20 в., расположен в 0,4 км к СВ от д., на прав. берегу р.Локнаш,

впадающей справа в р.Б.Сестра, прав. притока р.Лама (прав. приток р.Шоша, прав. притока р.Волга). Состоит из пяти насыпей.

Боголюбовой С.К. 1947. С.109; Успенский А.В. *Фестер М.В.* 1956. С.223. N 746.

754 (20). ВЫСОЧКОВО. КУРГАННЫЙ МОГИЛЬНИК 2. По сведениям Н.Н.Дуринова 1907 г., расположен между д.Высоchkovo и д.Кондратово (Кондрашово) на берегу р.Локнаш, впадающей справа в р.Б.Сестра, прав. притока р.Лама (прав. приток р.Шоша, прав. притока р.Волга). Состоит из трех насыпей "выше человеческого роста".

Дуринов Н.Н. 1907. С.110.

755 (21). ВЫСОЧКОВО. КУРГАННЫЙ МОГИЛЬНИК 3, 11-13 вв. 1 км к В от д., прав. берег р.Локнаш, впадающей справа в р.Б.Сестра, прав. притока р.Лама (прав. приток р.Шоша, прав. притока р.Волга), на поле. Состоит, вероятно, из 13 насыпей полусферической формы, округлых в плане, девять из которых выс. 0,9-2,0 м, три - в значительной степени распавшиеся, одна - со следами грабительских раскопок. Найдены труположения с кривичскими украшениями. Колл. не сохранилась.

Александров Р.А. 1988. Л.33, 417, 418.

756 (48). ДЕРМЕНЦЕВО. СЕЛИЩЕ 1, 14-17 вв. 0,8 км к СЗ от д., прав. берег р.Руза (лев. приток р.Москва), ок. 0,25 км к ЮЮВ от устья безымянного руч., с Ю ограничено небольшим оврагом. Размеры и мощность култ. слои не определены. Керамика гончарная поднесредневековая.

Арх. ИА. N 1631. Л.135.

757 (50). ДЕРМЕНЦЕВО. СЕЛИЩЕ 2, 14-17 вв. 0,3 км к С от зап. окраины д., близ сада, прав. берег р.Руза (лев. приток р.Москва), ок. 0,4 км к В от селца 2 (см.). Площадь ок. 3 тыс. кв. м, выс. над рекой 10 м. Распадается. Култ. слой 0,3 м. Керамика гончарная поднесредневековая, преимущественно белоглиняная и черволоцкая.

Арх. ИА. N 1631. Л.135; Александров Р.А. 1988. Л.34.

758 (38). ЕДНЕВО. СЕЛИЩЕ, 14-17 вв. Юго-зап. окраина д., близ пруда, прав. берег р.Б.Сестра, прав. притока р.Лама (прав. приток р.Шоша, прав. притока р.Волга). Размеры 160-180 x 160 м, выс. над поймой 50 м. Поверхность застроена, частично распадается. Култ. слой 0,25-0,45 м. Керамика гончарная поднесредневековая, в т.ч. белоглиняная и черволоцкая 14-17 вв.

Арх. ИА. Отчет В.В.Сидорова, А.В.Эгоновой за 1992 г. Л.13,14.

759 (29). ИВАНОВСКОЕ. СЕЛИЩЕ, 14-17 вв. Терр. с., к З от д.Ивана Предтечи, лев. берег р.Лама (прав. приток р.Шоша, прав. притока р.Волга). Размеры ок. 150 x 150 м. Поверхность застроена, распадается. Култ. слой 0,3-0,6 м. Керамика гончарная поднесредневековая, в т.ч. красноглиняная, черволоцкая и мореная.

Арх. ИА. N 10336. Л.2-5; Отчет В.А.Иванцова за 1993 г. Л.7.

760 (47). КАШИЛОВО. СЕЛИЩЕ СИГУНОВО, 14-17 вв. 0,3 км к В от сев.-вост. окраины д., 1 км к Ю от д.Сигуново, лев. берег р.Руза (лев. приток р.Москва). Протянулось с С на Ю, размеры 70 x 40-50 м. Распадается, зап. оконечность разрушается рекой. Култ. слой 0,35 м. Керамика гончарная поднесредневековая.

Александров Р.А. 1988. Л.44.

761 (44). КЛЕТКИ. СЕЛИЩЕ, р.л.в., 3-я четв. 1-го тыс. н.э. 0,4 км к ЮВ от д., терр. кладбища, мес. прав. берега р.Руза (лев. приток р.Москва). Размеры и мощность култ. слои не определены. Керамика лепная, с сетчатыми отпечатками на внешней поверхности и гладкостенная, дяковской к-ры.

Арх. ИА. Отчет В.А.Иванцова за 1993 г. Л.6; Александров Р.А. 1988. Л.36.

762 (43). КЛЕТКИ. КУРГАННЫЙ МОГИЛЬНИК, 11-13 вв. 0,4 км к ЮВ от д., терр. кладбища, мес. прав. берега р.Руза (лев. приток р.Москва), на площади селца (см.). Девять насыпей выс. 0,5-0,8 м, diam. 3-4 м, расположенные на выс. 12-15 м над рекой. Исследования (К.Я.Виноградов) четыре кургана, содержавшие труположения с кривичскими украшениями. Колл. не сохранилась.

Арх. ИА. Отчет В.А.Иванцова за 1993 г. Л.6; Александров Р.А. 1988. Л.36, 37.

763 (42). КРАСИКОВО (КОРСИКОВО). КУРГАННЫЙ МОГИЛЬНИК, 11-13 вв. К С и ССЗ от д., к Ю от дороги в г.Волоколамск, прав. берег р.Лама (прав. приток р.Шоша, прав. притока р.Волга), к СЗ от моста, мес.

Ближние и Дальние Борзисы. Состоял из 12 курганов; сохранились пять насыпей выс. 0,6-1,8 м, diam. 7,5-11,2 м, некоторые - с рощиками, расположенные двумя группами: первая (три насыпи) - в лесу Ближние Борзисы, вторая (две насыпи) - в лесу Дальние Борзисы. Насыпи нарушены ямами, задернованы, поросли деревьями и кустарником.

Исследованы (К.Я.Виноградов) шесть курганов, содержащих труположения с кривичскими украшениями. Колл. не сохранилась.

Виноградов К.Я. 1929. С.12,13; *Богоявленский С.К.* 1947. С.169; *Успенская А.В., Феттер М.В.* 1956. С.223, N 745; *Арх. ИА: N 120. А. 7.8; Розенфельд Р.А.* 1988. А.37,38.

764 (40). КРЮКОВО. СЕЛИЩЕ. 14-17 вв. Сев. часть д., у вост. порога домов, прав. берег р.Вельга, лев. приток р.Лама (прав. приток р.Шоша, прав. приток р.Волга). Протянулось с С на Ю, размеры 180 x 120 м, выс. над рекой 6-15 м. Поверхность понижается к С, застроена, частично распахивается. Культ. слой 0,3 м. Керамика гончарная позднесредневековая, в т.ч. красноглиняная, сероглиняная и морская. По мнению А.А.Юшко, селище, возможно, связано с землевладением дворянского рода Крюковых.

Арх. ИА: N 7991. А.14; Паспорт.

765 (1). КУЗЬМИНСКОЕ. СЕЛИЩЕ. 14-17 вв. Центр. часть д., прав. берег р.М.Сестра, прав. приток р.Лама (прав. приток р.Шоша, прав. приток р.Волга). Протянулось с З на В, размеры 100 x 70 м. Распахивается. Культ. слой 0,2 м. Керамика гончарная позднесредневековая, в т.ч. красноглиняная и чернообожженная.

Арх. ИА: Отчет В.А.Иванова за 1993 г. А.4.

766 (27). КУЗЬНЕВО. СЕЛИЩЕ (СМОЛИНСКОЕ ГОРОДИЩЕ). р.ж.в., 3-я четв. 1-го тыс. н.э. 1,2 км к ССЗ от д., терр. 6. помещицкой усадьбы, выс. прав. берега р.Б.Сестра, прав. приток р.Лама (прав. приток р.Шоша, прав. приток р.Волга), образованной излучиной реки и оврагом, уроч. Смоленское. По данным кон.19-нач.20 в., известно как Смоленское городище. Размеры 75 x 70 м, выс. над рекой 15-17 м, над поймой - 12 м. Поверхность ровная, с вост. и южн. сторон - небольшие впадения, нарушена траншеями, поросла деревьями и кустарником, зап. оконечность задернована. Культ. слой до 0,5 м. Керамика лепная неорнаментированная, дяковской к-ры.

Селин М.А. 1879. С.187; *Дружко М.И.* 1907. С.110; *Богоявленский С.К.* 1947. С.169; *Арх. ИА: N 2432. А.41; N 8480. А.1; Отчет В.А.Иванова за 1993 г. А.5; Розенфельд Р.А.* 1988. А.45.

767 (2). КУРБАТОВО. СЕЛИЩЕ. р.ж.в., 3-я четв. 1-го тыс. н.э. 0,3 км к Ю от юго-зап. окраины д., к В от полевой дороги, противоположной от д. лев. берег р.М.Сестра, прав. приток р.Лама (прав. приток р.Шоша, прав. приток р.Волга), прав. берег руч.Городня, близ его устья, у истока не существующего городища. Протянулось вдоль сев. берега руч., размеры не определены, выс. над руч. 4-5 м. Культ. слой 0,3 м. Керамика лепная, с отчетливыми отпечатками на внешней поверхности и гладкостенная, в т.ч. с точечным и волнообразным орнаментом, дяковской к-ры.

Арх. ИА: N 2432. А.43,44; Отчет В.А.Иванова за 1993 г.; Розенфельд Р.А. 1988. А.39.

768 (43). ЛАЗАРЕВО. КУРГАННЫЙ МОГИЛЬНИК. 11-13 вв. 0,1 км к ЮЮВ от д., терр. кладбища, лев. берег р.Руза (лев. приток р.Москва). Сохранились 12 насыпей выс. до 0,85 м, diam. до 6 м. Исследованы (К.Я.Виноградов) три кургана, содержащие труположения в подкурганых могильных ямах, с вещами, характерными для древнерусского времени. Колл. не сохранилась.

Арх. ИА: Отчет В.А.Иванова за 1993 г. А.6; Розенфельд Р.А. 1988. А.40.

769 (54). ЛИСАВИНО (ЛЕСОВИЦЫ). КУРГАННЫЙ МОГИЛЬНИК. По данным кон. 19 в., расположен близ д. на лев. берегу р.Шумарки (прав. приток р.Иссыя, лев. приток р.Москва). Состоял из семи насыпей выс. 0,7-1,36 м. Два кургана находились в стороне от основной группы.

Розенфельд Р.А. 1988. А.40.

770 (7). М.СТРАМИЛОВО. СЕЛИЩЕ. 14-17 вв. Сев. окраина д., лев. берег р.Б.Сестра, прав. приток р.Лама (прав. приток р.Шоша, прав. приток р.Волга). Протянулось с З на В, размеры 330 x 120 м. Поверхность застроена, частично распахивается. Культ. слой 0,2 м. Керамика гончарная позднесредневековая, в т.ч. красноглиняная и червоокопая. Может интерпретироваться как остатки д.Страмилово, упомянутой в жалованной межевой и отводной грамоте вел. кн. Изана Васильевича 1497 г. Под названием "Стромальцево" она значится в грамотах 16 в., сначала как деревня дворянского с.Буйгород, а с 1562 г. - как владение Иосифо-Вольколдского м-ря.

ДЛГ. 1950. С.342. N 85; *АФЭХ.* 1956. С.175. N 178; С.182. N 180; С.304. N 295; *Арх. ИА: N 10641. А.17; Отчет В.А.Иванова за 1993 г. А.2.*

771 (46). М.СЫТЬКОВО. СЕЛИЩЕ. р.ж.в., 3-я четв. 1-го тыс. н.э. 0,5 км к ВЮВ от д., пониженный участок береговой террасы противоположной от д. лев. берега р.Руза (лев. приток р.Москва). Протянулось с ЮЗ на СВ, размеры 70 x 50 м, выс. над рекой ок. 5 Юго-вост. часть памятника распахивается. Культ. слой 0,3 м. Керамика лепная гладкостенная, без орнамента или орнаментированная заплатами, отпечатками гребенчатого штифта, а также насечками и пальцевыми вдавлениями по обрезу венчика, дяковской к-ры.

Арх. ИА: N 1631. А.133,134; Паспорт.

772 (4). МУСИНО. ГОРОДИЩЕ. р.ж.в., 3-я четв. 1-го тыс. н.э. 0,1 км к ССЗ от д., прав. берег р.Лама (прав. приток р.Шоша, прав. приток р.Волга). Площадка размерами 250 x 200 м с восточной юго-вост. стороны защищена валом выс. 0,5 м и рвом с его внешней стороны. Мощностъ культур. слоя не определена. Керамика лепная, дяковской к-ры.

Розенфельд Р.А. 1988. А.41.

773 (39). НИКИТА (НИКИТА ВЕЛИКИЙ). КУРГАННЫЙ МОГИЛЬНИК. 11-13 вв. Ок. 0,5 км к ЮЮВ от вост. окраины д., к В от карьера, прав. берег руч.Студенец, впадного слева в р.Б.Сестра, прав. приток р.Лама (прав. приток р.Шоша, прав. приток р.Волга), 100 м от русла. Состоял из 15 насыпей полусферической формы, округлых в плане, выс. до 1 м; сохранились два уплощенных

курганы выс. 0,3 м, diam. 4-5 м, один из них с ровником у основания. Выс. могильника над руч. 23-25 м, поверхность поросла деревьями и кустарником. Несколько курганов исследованы в 1920-е гг. краеведом Развским, содержат труположения с зап. ориентировкой. Среди находок - браслетообразные шестышки шайбы, браслеты. Колл. не сохранилась.

Арх. ИА: N 120; N 8480. Л. 6; Отчет В.В.Сидорова, А.В.Энгельтовой за 1992 г. Л.16,17; *Разведка* Р.А. 1988. Л.41,42; Паспорт.

774 (18). НОВОЕ (НОВАЯНСКОЕ). ГРУНТОВЫЙ МОГИЛЬНИК, эпоха бронзы. 0,6 км к ССЗ от сев. окраины д., терр. Новаянского песчаного карьера, водораздел р.Б.Сестра, прав. приток р.Лама (прав. приток р.Шоша, прав. приток р.Волга) и р.Локнаш (прав. приток р.Б.Сестра). В разные годы здесь найдены обломки трех лезвий круглодлинных топоров, четыре каменных проушины топора, кремневый топор-клин и точильный камень, происходящие, очевидно, из разрушенных погребений грунтового могильника фатьяновской к-ры.

Бадер О.Н. 1956. С.75; *Разведка* Р.А. 1971. С.213-216; *Разведка* Р.А. 1988. Л.42.

775 (24). НОСОВО. СЕЛИЩЕ 1, 14-17 вв. 0,1 км к З и СЗ от сев. окраины д., лев. берег безымянного руч., впадающего слева в р.Б.Сестра, прав. притока р.Лама (прав. приток р.Шоша, прав. притока р.Волга). Протянулось с С на Ю, размеры 1450 x 400 м. Распадается. Культ. слой 0,2 м. Керамика гончарная поддвесьево-двеевская, в т.ч. красноглиняная и чернолощенная. Носово упоминается в мшовой грамоте 1562 г., по которой оно

перешло во владение Иосифо-Волоколамского м-ря.

АФЭХ. 1956. С.304. N 295; Арх. ИА: N 10641. Л.17; Отчет В.А.Иванова за 1993 г. Л.6.

776 (25). НОСОВО. СЕЛИЩЕ 2, 14-17 вв. 0,4 км к ЮЗ от южн. окраины д., вокруг впадающего руч., лев. берег безымянного руч., впадающего слева в р.Б.Сестра, прав. притока р.Лама (прав. приток р.Шоша, прав. притока р.Волга). Размеры 80 x 60 м. Распадается. Культ. слой 0,2 м. Керамика гончарная поддвесьево-двеевская, в т.ч. красноглиняная, белоглиняная и чернолощенная.

Арх. ИА: Отчет В.А.Иванова за 1993 г. Л.6.

777 (51). ОСТАШЕВО. СЕЛИЩЕ, 14-17 вв. Южн. часть пос., 0,2 км к З от кладбища, прав. берег р.Руза (ныне - юго-зап. берег Рузского вдхр.). Протянулось вдоль берега на расстоянии ок. 100 м. Керамика гончарная поддвесьево-двеевская.

Арх. ИА: N 1631. Л.135.

778 (26). ОЧИЩЕВО (ОТЧИЩЕВО). СЕЛИЩЕ 1, 14-17 вв. КССЗ от сев. окраины д., на обрыве берега безымянного руч., впадающего слева в р.Б.Сестра, прав. притока р.Лама (прав. приток р.Шоша, прав. притока р.Волга). Протянулось с С на Ю, размеры 220 x 170 м. Частично распадается. Культ. слой 0,3 м. Керамика гончарная поддвесьево-двеевская, в т.ч. красноглиняная и чернолощенная. Очищеве упоминается в жалованной грамоте 1483 г., по которой оно перешло во владение Иосифо-Волоколамского м-ря. Значится также в

грамотах 16 в.

АФЭХ. 1956. С.21. N 17; С.98. N 103; С.181. N 179; С.318. N 302; Арх. ИА: N 10641. Л.17; Отчет В.А.Иванова за 1993 г. Л.4.

779 (36). ПОРЕЧЬЕ. ГОРОДИЩЕ ИЛЬИНСКОЕ, р.ж.а., 3-я четв. 1-го тыс. н.э. 0,2 км к ЮВ от одиночного дома южн. окраины д., 0,8 км к ЗЮЗ от южн. окраины с.Ильинское, останец прав. берега р.Б.Сестра, прав. притока р.Лама (прав. приток р.Шоша, прав. притока р.Волга), лев. берег безымянного руч., прав. притока р.Б.Сестра, близ его устья. Площадка овальная в плане, вытуплена с ССЗ на ЮЮВ, ее размеры 110 x 50 м, выс. над рекой 17 м. С южной и юго-юго-вост. стороны - три вала выс. 0,3-1,5 м и два рва с внешней стороны вала, с



Рис. 4. План Ильинского городища у д. Поречье

сев.-сев.-зап. стороны - два вала меньшей выс. Еще один вал, ограничивающий небольшую площадку на сев.-вост. склоне останца, проходит от террасы в сторону руч. Вост. склону останца порос деревьями и кустарником, зап. нарушен оползнями. Культ. слой 0,2-1,0 м. Керамика лезная неориентированная, дяжковской к-ры.

Савит М.А. 1879. С.187; *Друско Н.Н.* 1907. С.110; *Виноградов К.Я.* 1929. С.13; *Волоколамский С.К.* 1947. С.169; Арх. ИА: N 120; N 2432. Л.37-39; N 8480. Л.2; Отчет В.В.Сидорова, А.В.Энгельтовой за 1992 г. Л.14-15; Паспорт.

780 (10). РОДИОНОВО. СЕЛИЩЕ, 14-17 вв. Терр. д. лев. берег р.Локнаш, впадающей справа в р.Б.Сестра, прав. притока р.Лама (прав. приток р.Шоша, прав. притока р.Волга), к ЮВ от моста. Протянулось с ССЗ на ЮЮВ, размеры 360 x 200 м. Поверхность застроена, частично распадается. Культ. слой 0,2 м. Керамика гончарная поддвесьево-двеевская, в т.ч. красноглиняная и чернолощенная. Связывается с остатками д.Родионово, упомянутой в сотной грамоте 1569 г., как владение Иосифо-Волоколамского м-ря.

АФЭХ. 1956. С.374,375. N 347; Арх. ИА: N 10641. Л.17; Отчет В.А.Иванова за 1993 г. Л.3.

781 (49). РУЗА. СЕЛИЩЕ ВОЛКОВО, 14-17 вв. 1,4 км к ЮЮВ от д., терр. б.с.Волково, лев. берег р.Руза (лев. приток р.Москва), близ брода и АЭП, проходящей через реку, напротив устья безымянного руч. Размеры ок. 100 x 100 м. Культ. слой 0,3-0,4 м. Керамика гончарная поддвесьево-двеевская, кости животных.

Арх. ИА: N 1631. Л.134.

782 (41). РЮХОВСКОЕ. СЕЛИЩЕ, 14-17 вв. Южн. часть с., по обеим сторонам Осташевского шоссе, водораздел р.Руза (лев. приток р.Москва) и р.Лама (прав. приток р.Шоша, прав. притока р.Волга). Протянулось с З на В, размеры 400 x 320 м. Поверхность повышается к С, застроена, частично распаивается. Культ. слой до 0,5 м. Керамика гончарная подсредневековая, преимущественно красноглазая, фрагмент ювелирных клещей. Связывается с остатками с.Рюховское, впервые упомянутого в духовной грамоте вел. кн. Ивана Давыдовича Калиты ок. 1339 г.

ДЛГ. 1950. С.79; Арх. ИА: N 7991. А.13,14; Паспорт.

783 (53). СОЛОДОВО. МЕСТОНАХОЖДЕНИЕ, земля бронзы. В 0,2 км к Ю от д. на вост. берегу Рузского вадр. найдены проуны ой каменный топор и кремневый топор-клин, происходящие, вероятно, из разрушенного погребения грунтового могильника фатьяновской к-ры.

Роскельет Р.А. 1988. А.545.

784 (52). СТАНОВИЩЕ. СЕЛИЩЕ, 14-17 вв. К Ю от д., к З от торфяного болота, вост. склон мыса лев. берега р.Давыдовка, прав. притока р.Волшна (лев. приток р.Руза, лев. притока р.Москва), при ее устье. Размеры ок. 50 x 50 м, выс. на уровне воды в р.Волшна 4-5 м. Распаивается. Керамика гончарная подсредневековая.

Арх. ИА: N 1631. А.135,136.

785 (8). СТЕБЛЕВО. СЕЛИЩЕ, 14-17 вв. Южн. окраина д. и к Ю от нее, прав. берег р.Б.Сестра, прав. притока р.Лама

(прав. приток р.Шоша, прав. притока р.Волга). Размеры 220 x 200 м. Частично распаивается. Мощност культ. слоя не определена. Керамика гончарная подсредневековая, в т.ч. красноглазая, белоглазая и чернолоцная.

Арх. ИА: N 10641. А.17.

786 (37). ТАТИЦЕВО. СЕЛИЩЕ, 14-17 (2) вв. Вост. окраина д., лев. берег р.Б.Сестра, прав. притока р.Лама (прав. приток р.Шоша, прав. притока р.Волга). Протянулось с ЗЮЗ на ВСВ, размеры 110 x 80 м, выс. над рекой 13-17 м. Поверхность повышается к В, застроена, частично распаивается. Мощност культ. слой не определена. Керамика гончарная, предположительно подсредневековая.

Арх. ИА: Отчет В.В.Сидорова, А.В.Эгоровой за 1992 г. А.17.

787 (16). ТЕРЯЕВО (ТЕРЯЕВА СЛОБОДА). ИСТОРИЧЕСКИЙ КУЛЬТ. СЛОЙ ИОСИФО-ВОЛОКОЛАМСКОГО М-РЯ, 15-17 вв. И.-В. м-рь основан в 1479 г. Иосифом Саввиным - главой "восставших против учения "нестяжателей". Вскоре м-рь стал одним из богатейших на Руси. Уже через сто лет ему принадлежало до 40 волостей, что превышало 25 тыс. десятин. В 1486 г. деревянная церковь м-ря заменяется каменным собором, который расписывает Дионисий. В 1543-1566 гг. м-рь был окружен каменными стенами с девятью башнями и Саввиным воротами. В нач. 17 в. выдержал длительную осаду польско-литовских войск, которая нанесла оборонительному поясу сильнейшие повреждения. К 1688 г. восстановленные монастырские стены и башни были заключены под руководством Трофима Игнатьева, преобразившего м-рь в один из

красивейших архитектурных ансамблей кон. 17 в.

Исторический культ. слой И.-В. м-ря выявлен в 0,4 км к ЗСЗ от зап. окраины пос. на лев. берегу р.Б.Сестра, прав. притока р.Лама (прав. приток р.Шоша, прав. притока р.Волга), внутри периметра стен. Исследовано (Н.В.Колышняцки и А.А.Молчанов, Ю.В. Анхтер, В.А.Иванов, А.В.Ожороков) 428 кв. м. Культ. слой представляет собой гумусированную супесь мощностью 0,3-1,4 м. Найдены: обломки гончарной подсредневековой красноглазкой, белоглазкой, сероглазкой, краснолоцной и морской посуды; черепаха; жарцы; глиняное раболовное грузило; железные кованые гвозди и подковы; серебряный копейка 16 в.; позолоченный шарик; фрагменты шпильки сер. 17 в.; архитектурные детали 15-17 вв.; обломки белоглазкой надгробных плит с надписями 16-17 вв., с арками трапециевидным, треугольным ("волчий зуб") и жгутовым орнаментом; человеческие кости. В материковом слое зафиксированы остатки погребения, вероятно в гробу. Исследованы фундаменты красцеходов 17 в. у южн. и сев. порталов Успенского собора, сложенных из белого камня и кирпича, цокольное основание лестницы 17 в. из белокаменных плит и необработанных камней, кирпичная кладка, вероятно 16 в., кирпичная и втульная вымостки, предположительно 17 в., остатки постройки столбовой конструкции. Колл. в Волоколамском краеведческом музее.

Ивант М.А. 1965. С.237-244; *Молчанов А.А., Колышняцки Н.В.* 1975. С.68; *Колышняцки Н.В., Молчанов А.А.* 1976. С.66,67; Арх. ИА: N 5480. А.1-9; N 5983. А.1-10; N 10336. А.2,6; N 10479. А.1-17; N 10641. А.1-16; N 11382. А.3-33.

788 (17). ТЕРЯЕВО (ТЕРЯЕВА СЛОБОДА). СЕЛИЩЕ 1. 14-17 вв. Сев. окраина пос., слева от шоссе в д. Чац. прав. берег р.Б.Сестра, прав. притока р.Лама (прав. приток р.Шоша, прав. притока р.Волга). Протянулось с С на Ю, размеры 360 x 280 м. Культ. слой 0,2 м, нарушен распахкой. Керамика гончарная подсредневековая, в т.ч. красноглазая, белоглазая и чернолоцная. Может связываться с остатками д.Дорок Теряев, впервые упомянутой в данной грамоте Саввы Борисовича сына Ступишина Иосифо-Волоколамскому м-рю 1556-1557 гг. В более поздних грамотах 2-й пол. 16 в. она значится как д.Теряево.

ЛФЭХ. 1956. С.338. N 320; С.340. N 322; С.377. N 347; Арх. ИА: N 10641. А.17; Отчет В.А.Иванова за 1993 г. А.2.

789 (15). ТЕРЯЕВО (ТЕРЯЕВА СЛОБОДА). СЕЛИЩЕ 2. р.жв., 3-я четв. 1-го тыс. н.э., 14-17 вв. 0,55 км к СЗ от зап. окраины пос., к З от зап. предела стены Иосифо-Волоколамского м-ря, лев. берег р.Б.Сестра, прав. притока р.Лама (прав. приток р.Шоша, прав. притока р.Волга). Протянулось с С на Ю, размеры 150 x 80 м. Частично распаивается, вост. часть нарушена при возведении оборонительных сооружений м-ря. Культ. слой 0,3-0,7 м. Керамика лепная неорнаментированная, дяковской к-ры, гончарная подсредневековая, в т.ч. красноглазая, белоглазая и чернолоцная, изделия из железа, куски железного шпильки, точильный камень, обломки печины.

Молчанов А.А., Колышняцки Н.В. 1975. С.69; *Колышняцки Н.В., Молчанов А.А.* 1976. С.67; Арх. ИА: N 5480. А.8; N 5983. А.9,10; N 7358. А.99; *Роскельет Р.А.* 1988. А.47; Паспорт.

790 (3). УСАУКИНО. ГОРОДИЩЕ, р.ж.в., 3-я четв. 1-го тыс. н.э. 1,7 км к С от д., лев. высокой берег р.Лама (прав. приток р.Шоша, прав. притока р.Волга), к Ю от оврага, по которому протекает безымянный руч., лев. приток р.Лама, уроч. Городок. Площадка полукруглой в плане формы, вытянута с С на Ю, ее размеры 40 x 20 м, выс. над рекой 17-20 м, с сев., южн. и зап. сторон окружена двумя валами выс. 0,7-0,9 м и двумя рядами глуб. 0,7-0,9 м. Поверхность поросла деревьями и кустарником, в сев. и южн. частях нарушена близлежащими военными укреплениями. Култ. слой 0,3-0,4 м. Керамика лепная с отчетливыми отпечатками на внешней поверхности и гладкостенная, дяковской к-ры.

Визитник К.Я. 1929, С.13; *Богословский С.К.* 1947, С.169; *Арх. ИА.* N 2432, Л.41,42; *Рахматова Р.А.* 1988, Л.48; *Паспорт.*



Рис. 5. План городища у д. Усаукино

791 (12). ФАДЕЕВО. СЕЛИЩЕ 1, 14-17 вв. Терр. д. и к В от ее сев.-вост. окраины, лев. берег р.Локнаш, впадающей справа в р. Б.Сестра, прав. притока р.Лама (прав. приток р.Шоша, прав. притока р.Волга). Протянулось с З на В, размеры 300-350 x 200 м. Поверхность застроена, частично распахивается. Култ. слой 0,2 м. Керамика гончарная позднесредневековая, в т.ч. красноглиняная и чернолощенная, кованые гвозди. Фадеево впервые упоминается в разъемной грамоте 1479-1496 гг. как владение Иосифо-Волоколамского м-ря, значится также в грамотах 16 в., иногда под названием Фадеево.

АФЭХ. 1936, С.14, N 8; С.340, N 322; С.375, N 347; *Арх. ИА.* N 10641, Л.17,111; *Отчет В.А.Иванцова* за 1993 г. Л.3.

792 (13). ФАДЕЕВО. СЕЛИЩЕ 2 (ПРОБОЕВО), 14-17 вв. 0,3 км к В от д., на месте б.д.Пробоево, прав. берег р.Локнаш, впадающей справа в р. Б.Сестра, прав. притока р.Лама (прав. приток р.Шоша, прав. притока р.Волга), у оврага. Протянулось с С на Ю, размеры 280 x 220 м. Култ. слой 0,2 м, нарушен распахивкой. Керамика гончарная позднесредневековая, в т.ч. красноглиняная и чернолощенная. Пробоево упоминается в сотной грамоте 1569 г. как владение Иосифо-Волоколамского м-ря.

АФЭХ. 1936, С.375, N 347; *Арх. ИА.* N 10641, Л.17; *Отчет В.А.Иванцова* за 1993 г. Л.3.

793 (11). ЧАЩ. СЕЛИЩЕ, 14-17 вв. Южн. окраина д. и к Ю от нее, на обоих берегах р.Локнаш, впадающей справа в р. Б.Сестра, прав. притока р.Лама (прав. приток р.Шоша, прав. притока р.Волга). Протянулось с З на В, размеры 800 x 450 м. Прибрежная часть застроена, частично распахивается, левобережная задернована.

Култ. слой 0,2 м. Керамика гончарная позднесредневековая, в т.ч. красноглиняная, белоглазая и чернолощенная. Связывается с остатками д.Чащ, впервые упомянутой в разъемной грамоте 1479-1496 гг. как владение Иосифо-Волоколамского м-ря, значится также в грамотах 16 в.

АФЭХ. 1936, С.14, N 8; С.152, N 159; С.340, N 322; С.375, N 347; *Арх. ИА.* N 10641, Л.17; *Отчет В.А.Иванцова* за 1993 г. Л.3.

794 (32). ЧЕБЛОКОВО. СЕЛИЩЕ 1, 14-17 вв. 0,5 км к Ю от д., лев. берег р.Каменка, впадающей слева в р. Б.Сестра, прав. притока р.Лама (прав. приток р.Шоша, прав. притока р.Волга), ок. 0,2 км к СЗ от устья безымянного руч. (лев. приток р.Каменка). Протянулось с ЗЮЗ на ВСВ, размеры 230 x 70-100 м, выс. над рекой ок. 20 м. Распахивается, с С на Ю селище пересекает грунтовая дорога, вост. окочевность нарушена оврагом. Култ. слой 0,25 м. Керамика гончарная позднесредневековая, обожженные камни.

Арх. ИА. *Отчет В.В.Сидорова, А.В.Эгоровой* за 1992 г. Л.21.

795 (33). ЧЕБЛОКОВО. СЕЛИЩЕ 2, 14-17 (?) вв. Сев.-вост. окраина д., лев. берег р.Каменка, впадающей слева в р. Б.Сестра, прав. притока р.Лама (прав. приток р.Шоша, прав. притока р.Волга). Протянулось с С на Ю, размеры 130 x 90 м, выс. над рекой 20-22 м. Поверхность застроена, частично распахивается. Мощность култ. слоя не определена. Керамика гончарная, предположительно позднесредневековая.

Арх. ИА. *Отчет В.В.Сидорова, А.В.Эгоровой* за 1992 г. Л.21.

796 (6). ЯРОПОЛЕЦ. ГОРОДИЩЕ, р.ж.в., 3-я четв. 1-го тыс.

н.э. 0,3 км к СЗ от сев.-зап. окраины с., к СЗ от бусальбы Муравьева, рядом со скотными дворами, выс. прав. берега р.Лама (прав. приток р.Шоша, прав. притока р.Волга), между двумя оврагами, по дну одного из которых протекает безымянный руч., к В от плотины. Площадка овальной в плане формы, вытянута с З на В, ее размеры 50 x 30 м, выс. над рекой по разным следениям от 6 до 15 м. С вост. напольной стороны - два вала выс. 0,5-1,0 м и два ряда глуб. до 1 м. Поверхность поросла деревьями и кустарником. Култ. слой 0,5-1,0 м. Керамика лепная с отчетливыми отпечатками на внешней поверхности и гладкостенная, дяковской к-ры.

Визитник К.Я. 1929, С.13; *Арх. ИА.* N 120; N 2432, Л.39,40; N 5876, Л.6; *Рахматова Р.А.* 1988, Л.49; *Паспорт.*



Рис. 6. План городища у с. Ярополец

797 (5). ЯРОПОЛЕЦ. КУРГАН, 0,5 км к С от с., прав. берег р.Лама (прав. приток р.Шоша, прав. притока р.Волга), между кладбищем и рекой. Является последним курганом могильника, состоявшего из двух насыпей выс. 1,4-1,5 м, diam. 6,5-6,8 м. Исследованный В.А.Иванцовым курган погребение не содержал. В его насыпи найдены обломки гончарной красноглиняной и полненькой посуды, мелкие кованые гвозди и подкова. Возможно, насыпь не являлась курганной.

Арх. ИА. N 12531, Л.69,70.

ДМИТРОВСКИЙ РАЙОН

798 (10). ДМИТРОВ. ИСТОРИЧЕСКИЙ КУЛЬТ. СЛОЙ г. ДМИТРОВ, 12-17 вв. Основан в 1154 г. суждальским кн. Юрием Долгоруким. Первое упоминание в письменных источниках о крепости г. относится к 1181 г., о посадах - к 1214 г. Возникший на зап. окраине Владимиро-Суздальских земель, г. охранял торговые пути, пролежавшие по рр. Яхрому и Дубна, был значительным ремесленным центром. После смерти Юрия Долгорукого Д. перешел к его сыновьям, владимирским кн. Андрею Боголюбскому и Всеволоду III. До сер. 14 в. город был во владении кн. переславских и галицких, в 60-е гг. 14 в. перешел к московскому кн. Дмитрию Ивановичу, прозванному позднее Донским, и с тех пор оставался в руке кн. московских, являясь центром Дмитровского уездного княжества. Последнее было ликвидировано в 16 в. В 15-16 вв. Д. был важным торгово-ремесленным центром Московской Руси, через который по рекам лежкие пути на Верхнюю Волгу и далее на С. Со 2-й пол. 16 в., с изменением торговых путей, он постепенно теряет свое прежнее значение. Во время польско-литовской интервенции нач. 17 в. Д. был разрушен, его укрепления более не восстанавливались.

Исторический культ. слой Д. выявлен на терр. городского кремля (Дмитровское городище), а также к СВ от него, за ставином "Диняно" и в районе нынешней ул. Почтовой, близ ж.д. Обследовался в 1930-1933 и 1934 гг. О.Н. Бадером, в 1986 г. - Р.А. Розенфельдом, исследовался в 1933 и 1934 гг. Н.П. Миловиным.

Наиболее полно исследовано Дмитровское городище. Площадка его размерами 200x120 м вытянута в направлении С-Ю, была защищена по периметру валами, частично сохранившимися до наших дней. В

древности с СЗ к детинцу близко подходила р. Яхрома, с С и СВ тянулось болото. Они являлись естественными пригородами на подходах к детинцу, поэтому вал здесь был ниже, чем в более уязвимой южной части, которую, кроме того, защищал ров. По валу проходила деревянная стена с башнями. В настоящее время наибольшая выс. вала ок. 7 м, ров почти полностью зарылся. Вал имеет три разрыва, два из них - с СВ и ЮЗ - на месте древних ворот. Культурные напластования мощностью до 2 м в

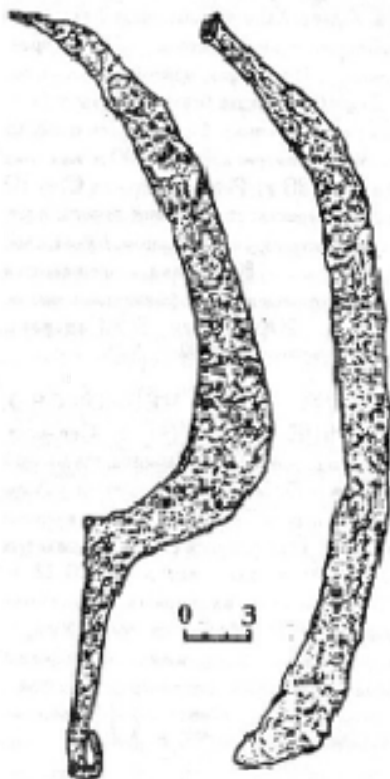


Рис. 7. Сери и коса-горбуша из раскопок Дмитровского городища

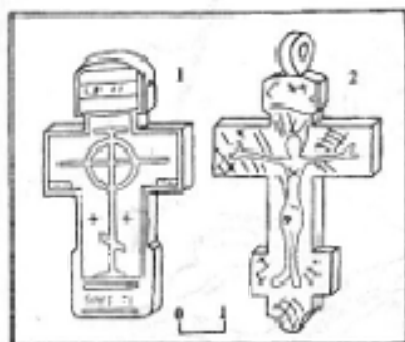


Рис. 8. Натальный крест из раскопок Дмитровского городища

значительной степени нарушены при сооружении построек более позднего времени. Нижний слой толщиной 0,3-0,5 м, датированный 11-13 вв., имеет резко выраженную прослойку угля, перекрытую остатками дерева, - возможно, следы пожара 1181 г. В слое найдены обломки гончарной древнерусской посуды с волнистым и линейным орнаментом, железные долота, резец, серп "московского типа", коса-горбуша и др. орудия труда, верхний камень жернового постава из известняка, брызговая чаша, медный крест, перстеньвидные височные кольца из медной проволоки, стеклянная бусина бипирамидальной формы, многочисленные обломки стеклянных

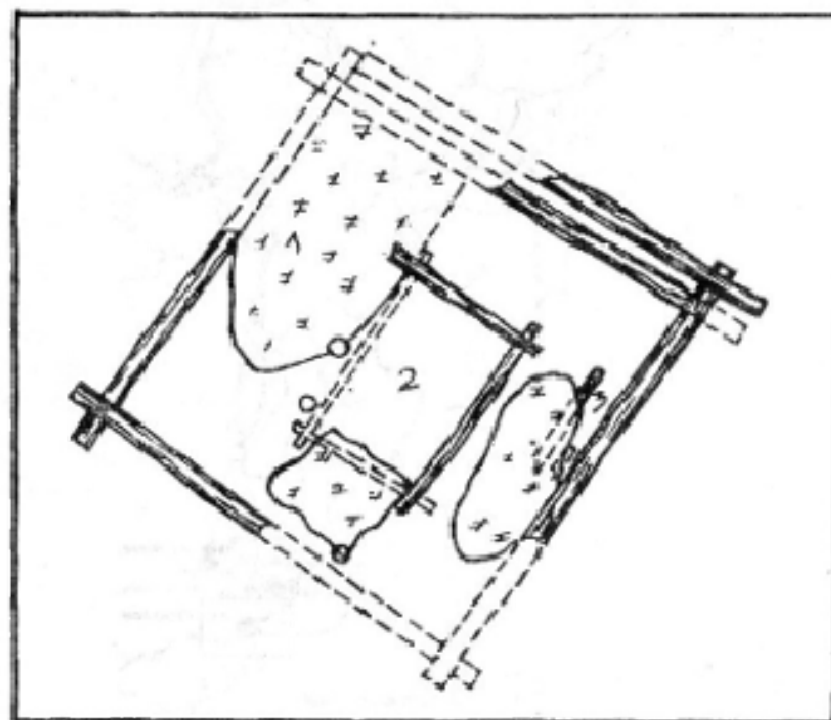


Рис. 9. План остатков жилой постройки 14-15 вв. на Дмитровском городище

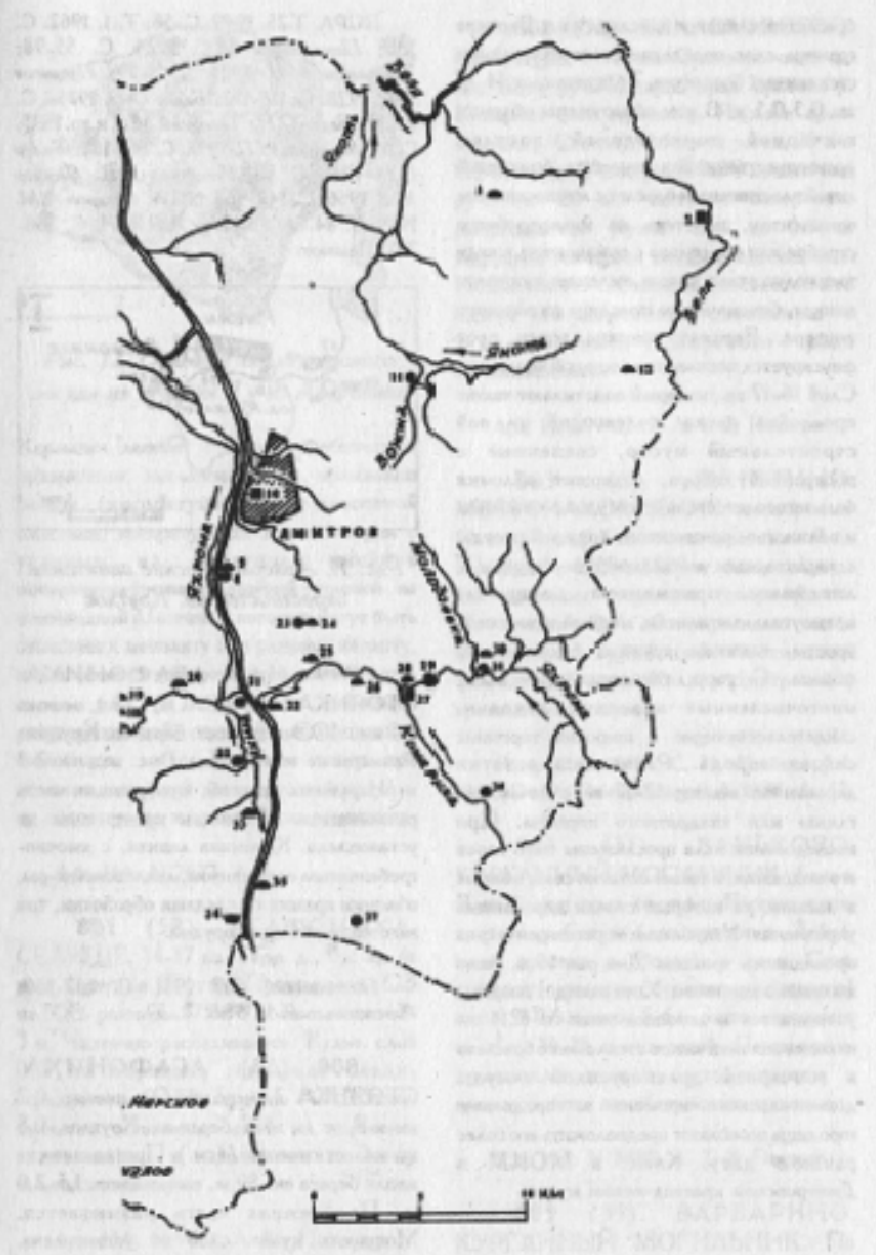
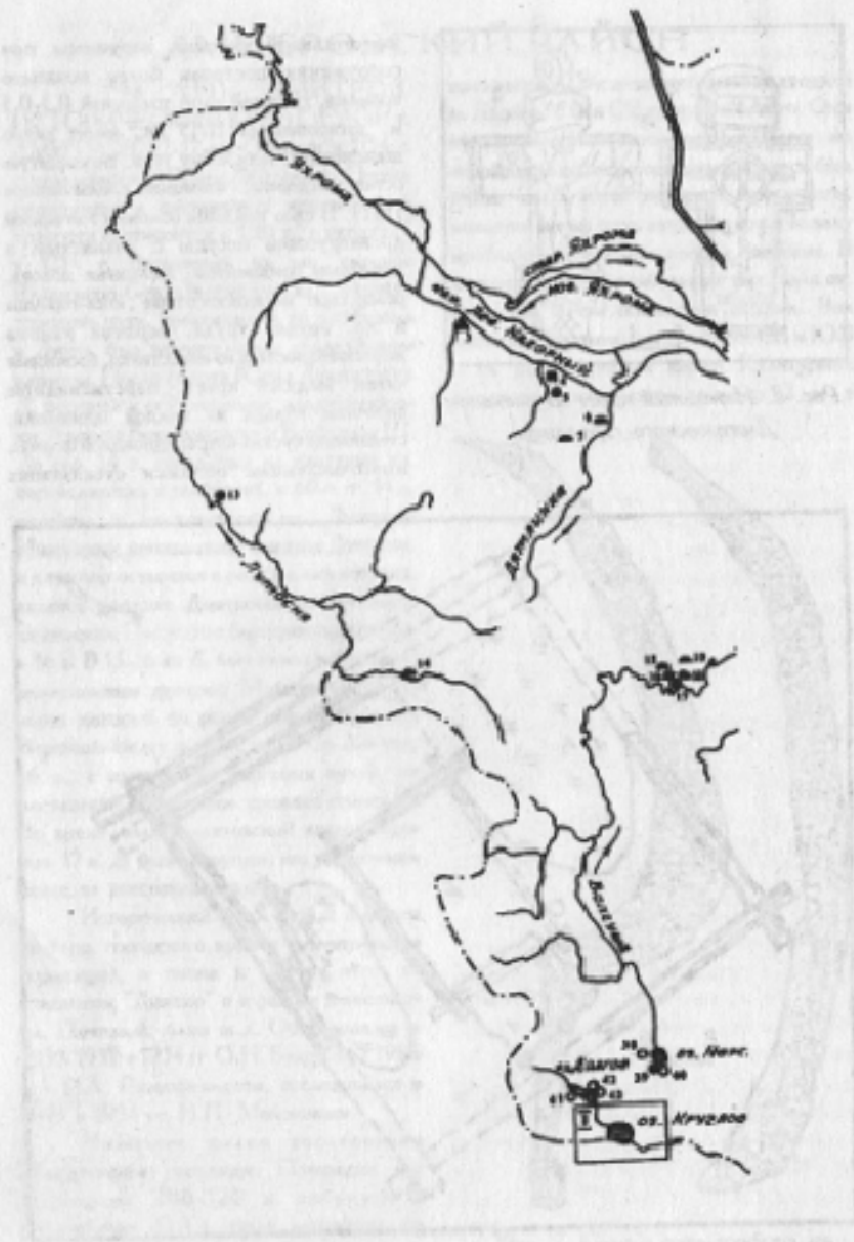


Рис. 10. Археологические памятники Днепропетровского р-на

браслетов, глиняное присладе и т.п. В рван граница слоя определяется исчезновением стеклянных браслетов. Толщина слоя 14-15 м. 0,3-0,5 м. В нем обнаружены обломки гончарной тонкостенной посуды, преимущественно без орнамента, бронзовый литой пластичный браслет с ложноскладным орнаментом, перстень из никелевого серебра или его сплава с орнаментом в виде трехполукруглых поясов, желтая коловушка, пинцет, бисошесское присладе из розового шифера. Верхняя граница этого слоя фиксируется появлением лощеной керамики. Слои 16-17 м., который подстилают также прослойка песка и лежащий на ней строительный мусор, связанные с постройкой собора, содержит обломки больших толстостенных сосудов с линейным и волнистым орнаментом, лощеной посуде с характерным металлическим блеском и линейным орнаментом, лощеные прямоугольные панты, медный и костяной кресты, глиняное грузило бисошесской формы. С терр. городища происходят многочисленные монетные находки, свидетельствующие о широких торговых связях города. Раскопаны остатки деревянных являщ 12-17 м., с печами из глины или квадратного кирпича. При исследовании вала прослежены пять слоев его подсыпки, а также остатки слай, битых в насыпь, на которых стояли деревянные укрепления. Углубление и расширение рва проводилось трижды. Дно рва 16 м. было выложено кирпичом. Хотя посад г. впервые упоминается в летописи лишь в 1214 г., находка обломка витого стеклянного браслета и гончарной древнерусской посуды домонгольского времени за пределами городища позволяют предположить его более раннюю дату. Колл. в МОКМ и Дмитровском краеведческом музее.

ПСРА. Т.25. 1949. С. 58; Т. 1. 1962. С. 388; *Помрацкая М.С.* 1924. С. 55-98; *Тихомиров М.Н.* 1925. С. 5-39; *История АИ* 1928. С. 118-132; *Бадер О.Н.* 1935а. С. 36, 37; *Бадер О.Н., Таширов М.В.* и др. 1935. С. 51; *Милославский Н.П.* 1937. С. 147-168; *Бадер О.Н.* 1941. С. 58; *Успенская А.В., Феттер М.В.* 1956. С. 142, 161. N 114; *Сахаров А.М.* 1959. С. 84-86; *Новикова А.В.* 1971. С. 268-291; *Пасмур.*

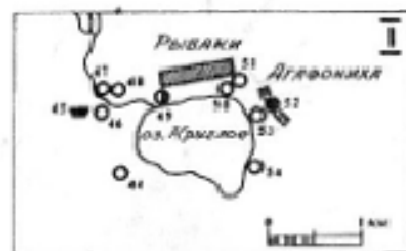


Рис. 11. Археологические памятники окрестностей оз. Круглое

799 (54). АГАФОНИХА. СТОЯНКА 1 (КРУГЛОЕ ОЗ.), мезолит. 0,5 км к ЮЗ от д., вост. берег оз. Круглое. Размеры не определены. Выс. над оз. 2-3 м. Нарушена дорогой, прибрежная часть размывается. Мощность култ. слоя не установлена. Керамика лепная, с ямочно-гребенчатым орнаментом, дяловской к-ры, обломки кремня со следами обработки, при изготовки рубящих орудий.

Питутинский В.В. 1951. С. 167-169; *Розенфельд Р.А.* 1988. Л. 57.

800 (53). АГАФОНИХА. СТОЯНКА 2, мезолит (?), мезолит. 0,2 км к В от д., вост. берег оз. Круглое, 0,5 км к С от стоянки 1 (км.). Протяженность вдоль берега ок. 80 м., выс. над оз. 1,5-2,0 м. Прибрежная часть размывается. Мощность култ. слоя не установлена.

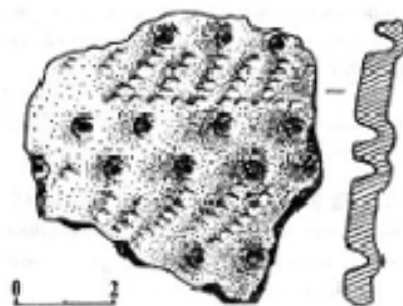


Рис. 12. Обломок неолитического сосуда из стоянки 2 у д. Агафониха

Керамика лепная, с ямочно-гребенчатым орнаментом, дяловской к-ры, кремневые рязцы (косоретушный на массивной пластине, косоретушный в комбинации с угловым на пластине, двойной поперечноретушной, двойной угловой на пожеванной пластине), которые могут быть отнесены к мезолиту или раннему неолиту, двустороннеретушированные наконечники стрел, нож на отщепе со сплошной ретушированной спинкой, шифрованное мелочатое тесло. Найдены также три обломка гончарной древнерусской посуды, не относящейся к култ. слою памятника.

Арх. ИА: N 7677. Л. 5.

801 (52). АГАФОНИХА. СЕЛИЩЕ, 14-17 вв. Терр. д., 0,2 км от вост. берега оз. Круглое. Протянулось с СЗ на ЮВ, размеры 175x90 м, выс. над оз. 2-3 м. Частично распадается. Култ. слой 0,3 м. Керамика гончарная позднесредневековая. По мнению А.А.Юшко, является остатками одной из деревень, тяготевших к великокняжескому с. Лопастенскому.

Арх. ИА: N 9081. Л. 85; *Пасмур.*

802 (34). БЕКЛЕМИШЕВО. СЕЛИЩЕ, 14-17 вв. Сев.-зап. часть д. лев. берег руч. Подары, прав. притока р. Комариха (лев. приток р. Яхрома, прав. притока р. Сестра), 0,5 км от устья, 20 м к СЗ от пруда. Размеры 140x90 м, выс. над руч. ок. 20 м. Частично застроено, распадается. Култ. слой до 0,3 м. Керамика гончарная позднесредневековая. По мнению А.А.Юшко, является остатками одной из деревень, связанных с землевладением боярского рода Беклемишевых.

Арх. ИА: N 6249. Л. 1, 2; *Пасмур.*

803 (3). БУНЯТИНО. МЕСТОНАХОЖДЕНИЕ, эпоха бронзы. На терр. д., в 0,5 км от лев. берега кан. Лев. Нагорный в 1928 и 1929 гг. были найдены два каменных сверлящих топора-молота. По мнению Р.А. Розенфельда, здесь находится грунтовый могильник фатьяновской к-ры. Колл. в Дмитровском краеведческом музее.

Бадер О.Н. 1936б. С. 71; *Крайнов Д.А.* 1963. С. 39; *Розенфельд Р.А.* 1988. Л. 57.

804 (31). ВАНЬКОВО. КУРГАННЫЙ МОГИЛЬНИК, 1 км к З от д., выс. прав. берега р. Яхрома, прав. притока р. Сестра (лев. приток р. Дубна, прав. притока р. Волга), в лесу. Семь курганов (один из них с ровником у основания) выс. 0,4-0,6 м, diam. 5-6 м, расположенные на выс. 23-25 м над рекой. По внешним признакам может быть отнесена к древнерусскому домонгольского времени.

Арх. ИА: N 8480. Л. 2, 3; *Пасмур.*

805 (33). ВАРВАРИНО. КУРГАННЫЙ МОГИЛЬНИК. По сведениям О.Н. Бадера 1930-х гг.,

расположен между дд. Варварино и Морозки на лев. берегу р. Икша, лев. притока р. Яхромы (прав. приток р. Сестра, лев. притока р. Дубна, прав. притока р. Волга), в уроч. Маяк. Состоит из трех насыпей.

Бадер О.Н. 1941. С. 58.

806 (19). ГАВРИЛКОВО. КУРГАННЫЙ МОГИЛЬНИК. 1 км к СВ от с., лев. берега р. Волгуша, лев. притока р. Икша (прав. приток р. Яхромы, прав. притока р. Сестра, лев. притока р. Дубна, прав. притока р. Волга). Девять насыпей.

Киско А.А. 1987. С. 16.

807 (30). ГЛЕБЕЗДОВО. КУРГАННЫЙ МОГИЛЬНИК. 11-13 вв. 0,8 км к Ю от с., лев. берега р. Молодоевка, прав. притока р. Яхромы (прав. приток р. Сестра, лев. притока р. Дубна, прав. притока р. Волга). Состоит из 12 курганов; сохранились семь насыпей выс. до 0,8 м, нарушенные ямами. Пять курганов раскопаны в 1950-1960 гг. дмитровскими краеведами. Среди находок - браслетообразные височные кольца. Часть кола, в Дмитровском краеведческом музее.

Боговицкий С.К. 1947. С. 172; *Успенская А.В., Феллер М.В.* 1956. С. 224, N 764; *Арх. ИА.* N 5876. Л. 6; Паспорт.

808 (22). ГОЛЯВИНО. КУРГАННЫЙ МОГИЛЬНИК. 11-13 вв. К С от с., склон лев. берега р. Яхромы, прав. притока р. Сестра (лев. приток р. Дубна, прав. притока р. Волга), уроч. Могилки, в лесу. Состоит из шести насыпей выс. 0,8-1,4 м, diam. 4,0-5,5 м. Исследование (О.Н. Бадер) два кургана. В одном из курганов погребение не обнаружено, второй содержал групповое погребение в подкурганной могильной яме,

сопровождавшееся бронзовыми подвесками. По мнению О.Н. Бадера, могильник является кривичским.

Бадер О.Н. 1935а. С. 37; *Бадер О.Н., Тамаров М.В.* и др. 1935. С. 52;

809 (12). ДУМИНО. КУРГАН. По данным кон. 19 - нач. 20 в., расположен близ с., на лев. берегу р. Волга, лев. притока р. Дубна (прав. приток р. Волга).

Боговицкий С.К. 1947. С. 172.

810 (6). ДЯТЛИНО. КУРГАННЫЙ МОГИЛЬНИК. По сведениям Ю.Г. Гендуше 1908 г., расположен между дд. Дятлино и Карпово на берегу р. Дятлинка, лев. притока р. Яхромы (прав. приток р. Сестра, лев. притока р. Дубна, прав. притока р. Волга), в пустоши Котельково - "глухом высоком и малодоступном месте". Состоит из большого количества насыпей выс. до 1 м, заросших кустарником.

Боговицкий С.К. 1947. С. 172; *Успенская А.В., Феллер М.В.* 1956. С. 224, N 753; *Арх. ИИМК.* Р.А. 1908. N 105. Л. 10; *Результаты Р.А.* 1988. Л. 62. 63.

811 (11). ЖЕСТЫЛЕВО. СЕЛИЩЕ. 14-17 вв. 0,8 км к ЮЮЗ от ц. с., вмс лев. берега р. Яхоть, лев. притока р. Дубна (прав. приток р. Волга) при устье р. Вожжа, лев. берега пос. д. 0,25 км от русла. Известно также под названием "Жестылевское городище". Протянулось с З на В, размеры 200x120 м, выс. над рекой 11 м. Культ. слой 0,4 м. Керамика гончарная подсредневековая, в т.ч. красноглинная, белоглиняная и чернолощевая.

Успенская А.В., Феллер М.В. 1956. С. 161, N 113; *Арх. ИА.* N 11831. Л. 16, 17; Паспорт.

812 (23). ИВАНЦЕВО. СЕЛИЩЕ. 11-13 вв. 1 км к ЮЗ от с., 0,5 км к ЮЗ от оз. Иванцеское, кв. 74 лесничества, уроч. Иванцевские пещеры-воры, к З от курганного могильника (см.). Найдены обломки древнерусской гончарной посуды.

Успенская А.В., Феллер М.В. 1956. С. 162, N 116; *Результаты Р.А.* 1988. Л. 64.

813 (24). ИВАНЦЕВО. КУРГАННЫЙ МОГИЛЬНИК. 1 км к ЮЗ от с., 0,5 км к ЮЗ от оз. Иванцеское, кв. 74 лесничества, уроч. Иванцевские пещеры-воры, к В от селца (см.). Семь насыпей выс. до 2,5 м. По внешним признакам может быть отнесен к древнерусским домонгольского времени.

Успенская А.В., Феллер М.В. 1956. С. 224, N 758; *Результаты Р.А.* 1988. Л. 64.

814 (35). ИГНАТОВО. КУРГАН. По данным кон. 19 - нач. 20 в., расположен близ с., на прав. берегу р. Икша (в настоящее время - берег кан. им. Москвы).

Боговицкий С.К. 1947. С. 172.

815 (36). ИКША. ГРУНТОВЫЙ МОГИЛЬНИК ИКШИНСКИЙ. эпоха бронзы. Близ пос., 1 км к ЮЗ от ст. Икша, лев. берега р. Икша (лев. берег кан. им. Москвы), уроч. Ближнее Репище, у заброшенного карьера. При разработке карьера в 1920-1930 гг. были найдены четыре каменных сверловых топора-молота фатьяновской к-ры, несколько человеческих скелетов и черепов. С.В. Киселеву в 1927 г. удалось выявить нарушенное погребение на глуб. 4,3 м, в котором находились

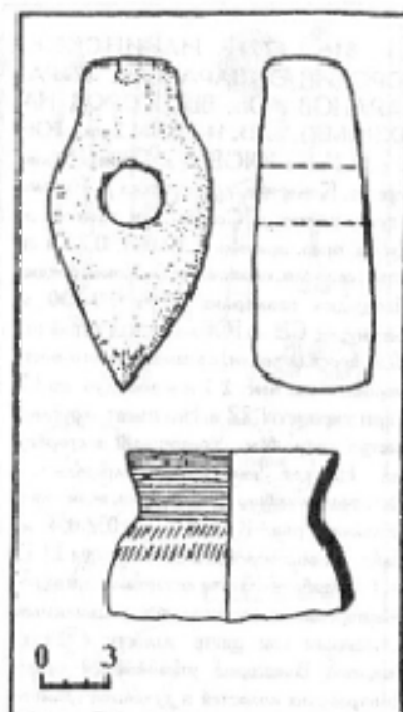


Рис. 13. Каменный топор и фрагмент сосуда из Икшинского могильника

обломки черепа, три круглодонных лепных орнаментированных сосуда фатьяновской к-ры и предмет "в виде каменной или глиняной "ложки" (вероятно, тигель на львоча). Исследования О.Н. Бадера на площади 50 кв. м при глуб. раскопа до 2 м не дали результатов. Кола, в ГИМ и Дмитровском краеведческом музее.

Киселев С.В. 1928. С. 72; *Бадер О.Н., Тамаров М.В.* и др. 1935. С. 53; *Бадер О.Н.* 19506. С. 75-77; *Крайнов Д.А.* 1963. С. 39, N 21; *Результаты Р.А.* 1988. Л. 65.

816 (27). ИЛЬИНСКОЕ. ГОРОДИЩЕ (БАРАНОВА ГОРА, БАРАНОВ ЛОБ, ВЫШГОРОД НА ЯХРОМЕ), 12-13, 14-17 вв. 1,2 км к ЮВ от с., 1,2 км к ЮЮВ от д. Пурика, прав. берег р. Комарика, лев. притока р. Яхроме (прав. приток р. Сестра, лев. притока р. Дубна, прав. притока р. Волга), 0,2 км от устья, сев.-зап. оконечность высокой гряды. Площадка размерами 300х 70-200 м вытянута с СЗ на ЮВ, выс. над рекой ок. 40 м, поросла лесом, с напольной юго-вост. стороны - вал выс. 2,5 м и ров глуб. до 1,7 м при ширине ок. 22 м. Вал имеет округлый выступ diam. 6 м, обращенный в сторону рва. На сев.-зап. конце площадки - жалыгитый млибна, являющаяся, видимо, остатками рва. Культ. слой 0,2-0,4 м. Найдены обломки гончарной посуды 12-15 вв. Городище является остатками древнего Вышгорода, известного по письменным источникам как центр волости с 14 в. Впервые Вышгород упоминается среди Дмитровских волостей в духовной грамоте Дмитрия Донского. Многочисленные сведения о Вышгородском стане Дмитровского у. встречаются и в документах 16-17 вв.

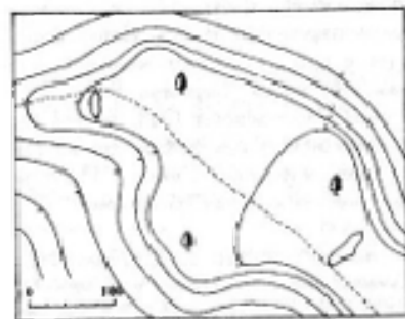


Рис. 14. План городища Вышгород на Яхроме у с. Ильинское

ДМГ. 1950. С. 34; Балуев О.Н., Талмовай М.В. и др. 1935. С. 51; Раппопорт П.А. 1956. С. 124, 125; Арх. ИА: N 5876. Л. 6, 7; Раппопорт П.А. 1988. Л. 66, 67.

817 (28). ИЛЬИНСКОЕ. КУРГАННЫЙ МОГИЛЬНИК ПУРИХИНСКИЙ, 11-13 вв. 2,5 км к ВЮВ от с., 0,7 км к ЮЮВ от д. Пурика, прав. берег р. Яхроме, прав. притока р. Сестра (лев. приток р. Дубна, прав. притока р. Волга), 0,15 км от русла. Состоит из 11 курганов; сохранились шесть насыпей (четыре - с ронниками у основания) выс. 0,5-1,0 м, diam. 4-7 м, расположенные на выс. 18-20 м над рекой. Три кургана нарушены дорогой на с. к лесной вырубке, один - ямой, поверхность поросла лесом. Исследован один курган, содержащий труположение в подкурганной могильной яме с зап. ориентировкой. В погребении найден бронзовый рубчатый перстень.

Балуев О.Н., Талмовай М.В. и др. 1935. С. 52; Арх. ИА: N 2432. Л. 26, 27; N 3486. Л. 1, 2; Раппопорт П.А. 1988. Л. 67, 68.

818 (2). КИКИНО. ГОРОДИЩЕ, р.ж.л., 3-я четв. 1-го тыс. н.э., 15-16 вв. 1 км к ЮВ от с., выс. лев. берега р. Вела, лев. притока р. Дубна (прав. приток р. Волга), при впадении безымянного руч. Площадка овальной в плане формы размерами 140х60 м, вытянута с СЗ на ЮВ, расположена на выс. 20-25 м над рекой. С напольной сев.-зап. стороны ее защищает вал выс. 4 м, шириной в основании 6 м. Поверхность поросла лесом, нарушена ямами. Исследовано (В.И. Вишневский) 421 кв. м. Культ. слой - темно-коричневая супесь мощностью 0,15-0,9 м. Керамика лепная, с сетчатыми отпечатками на внешней поверхности, гладкостенная и лощеная, дьяковской к-ры,

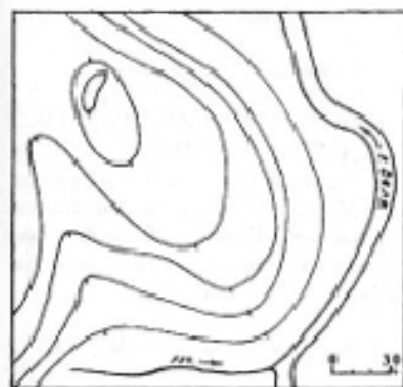


Рис. 15. План городища у с. Кикино

гончарная поддвинежская 15-16 вв. Среди других находок - бронзовое колокольчатая привеска с петелькой; незамкнутое височное кольцо, перстень, в т.ч. спиральный в два с половиной оборота; булавка со спиральной головкой; застёжка из пластины треугольного сечения; железные ножи с уступом на спинке, с горбатой спинкой и серповидным; двушпильный наконечник стрелы, кресало, шило, рыболовный крючок и др.; костяные гребень с горбатой спинкой и тремя отверстиями, наконечник стрел, четырехзубое орудие для плетения, ложка, прошивка, игла; стеклянные бусины "варяжские" красного

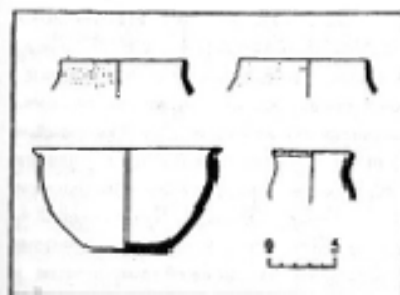


Рис. 16. Глиняные сосуды из городища у с. Кикино

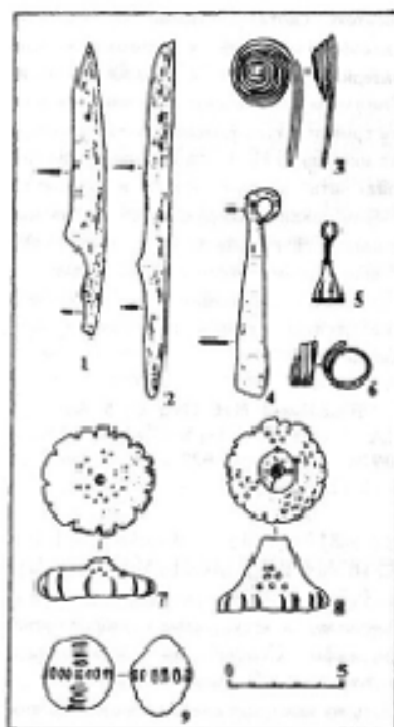


Рис. 17. Находки из раскопок

городища у с. Кикино

1, 2 - ножи; 3 - навершие булавки; 4 - кресало; 5 - подвеска; 6 - спиральный перстень; 7, 8 - грузики "дьякова типа"; 9 - шило-игрушка. 1, 2, 4 - железо; 3, 5, 6 - бронза; 7-9 обожженная глина.

цвета; каменные осколки и грузила; глиняные грузики "дьякова типа", цилиндрическое грузило, приспосабли дванадцатической и биконической формы, льячки, обломок литейной формы, орнаментированной шарик-грузика. Обнаружены зерна культурных злаков (ячмень, просо, пшеница) и кости домашних животных, в т.ч. лошади и мелкого

ригатого скота. Большинство находок, палеоботанический и остеологический материал относится к дьяковской к-ре. Выявлены остатки двух полуземлянок того же времени. Исследование вала городища, по мнению В.И. Вишневого, позволяет выделить четыре этапа в развитии оборонительных сооружений. Три из них связаны с дьяковской к-рой (земляные валы с деревянными укреплениями), один - с поздним средневековьем. Колл. в Сергиев-Посадеком художественном музее-заповеднике.

Вишневский В.И. 1990. С. 86-92; Арх. ИА: N 9432. Л. 10-13; N 10961. Л. 13-19; N 10979. Л. 12-23; N 11829. Л. 48; N 11935. Л. 4-18; Паспорт.

819 (1). КОВРИГИНО. КУРГАННЫЙ МОГИЛЬНИК. 11-13 вв. 0,7 км к СВ от д., справа от шоссе в д. Лифаново, в лесу, рядом с заброшенным карьером. Состоял из 75 курганов, сохранились 49 насыпей выс. 0,5-1,0 м. Пять из них несут следы старых раскопок колодезь и траншейки. Исследованы (М.С. Померанцев, Б.А. Куртин) три кургана, содержащих трупоположения в подкурганных могильных ямах с зап. ориентировкой. Среди находок - браслетообразные височные кольца, серьги, браслеты, обломки гончарной посуды. Колл. в Дмитровском краеведческом музее.

Устоская А.В., Фешер М.В. 1956. С. 224, N 755; Арх. ИА: N 2432. Л. 27; Паспорт.

820 (25). КУРОВО. КУРГАННЫЙ МОГИЛЬНИК. Ближ. д., берег р. Яхрома, прав. притока р. Сестра (лев. приток р. Дубна, прав. притока р. Волга), уроч. Черкасова гора. Возможно, исследовался в 1864 г. А.Д. Чертковым. По сведениям дмитровских краеведов, в 1964

г. состоял из двух насыпей.

Александр Р.А. 1988. Л. 71.

821 (21). МЕДВЕДКОВО (МЕДВЕДКИ). СЕЛИЩЕ. 14-17 вв. Сев. окраина д., 0,4 км к З от берега кан. им. Москвы. Размеры не определены. Раскопывается. Культ. слой 0,2 м. Керамика гончарная позднесредневековая, железные вещи.

Бадер О.Н., Тамарки М.В. в доп. 1935. С. 52.

822 (37). МОРОЗОВО. СЕЛИЩЕ. 14-17 вв. Терр. с., к СВ от ц., прав. бер. запруженного безымянного руч., впадающего в Долгий пруд и впадающего в бассейн р.Изма, лев. притока р. Яхрома, прав. притока р. Сестра (лев. приток р. Дубна, прав. притока р. Волга). Протянулось с СВ на ЮЗ, размеры ок. 200x50 м, выс. над прудом 2-3 м. Поверхность застроена, частично распахивается. Культ. слой 0,3 м. Керамика гончарная позднесредневековая. Являются остатками одной из деревень, связанных с землевладением боярского рода Морозовых.

Арх. ИА: N 6249. Л. 2; Паспорт.

823 (5). НОВОСИНЬКОВО. СЕЛИЩЕ КАРГАШИНСКОЕ. р.ж.в., 3-я четв. 1-го тыс. н.э. Зап. окраина пос., мыс прав. берега запруженного руч., впадающего слева в кан. Лев. Нагорный, к З от шоссе Рогачево - Дмитров. Размеры 100x70 м, выс. над руч. 3-6 м. Исследовано (О.Н. Бадер) 133 кв. м. Культ. слой 0,4-0,6 м. Керамика лепная, с сетчатыми отпечатками на внешней поверхности и гладкостенная, дьяковской к-ры, отдельные костяные, глиняные и бронзовые предметы.



Рис. 18. План Каргашинского селища у пос. Новосытского

Выявлены остатки трех полуземлянок и глубокий ров, заполненный культур. слоем. По мнению О.Н. Бадера и Р.А. Розенфельда, ров является остатками оборонительных сооружений поселения, которое может, т.е., рассматриваться как городище. Памятник датирован 2 в. до н.э. - 5-7 вв. н.э. Колл. в МОКМ и Дмитровском краеведческом музее.

Бадер О.Н. 1929. С. 54; Арх. ИА: N 11831. Л. 17, 18; Паспорт.

824 (38). ОЗЕРЕЦКОЕ. СТОЯНКА 1 (НЕРСКОЕ ОЗЕРО 1). мезолит. 1 км к ССЗ от с., холм моренной гряды сев.-зап. берега оз. Нерское. Размеры не определены, выс. над оз. ок. 9 м. Раскопывается. Мощност. культ. слой не установлена. На склонах и у подножья холма найдены кремневые поконидные пластины, резцы, скребки, сверло, наконечник стрелы, нуклеусы позднемезолитического облика.

Арх. ИА: N 7676. Л. 17, 18.

825 (40). ОЗЕРЕЦКОЕ. СТОЯНКА 2 (НЕРСКОЕ ОЗЕРО 2). мезолит. 0,1 км к В от с., холм моренной гряды в 0,5 км от южн. берега оз. Нерское. Размеры не определены, выс. над оз. ок. 10 м. Раскопывается. Мощност. культ. слой не установлена. На вершине и склонах холма найдены кремневые поконидные пластины, резцы, скребки, сколы с ретушью, прокола, обломок двусторонне-оббитого топора, наконечник стрелы, нуклеусы, отнесенные к позднему мезолиту.

Арх. ИА: N 7676. Л. 19, 20.

826 (39). ОЗЕРЕЦКОЕ. СЕЛИЩЕ. 14-17 вв. Терр. с., 0,4 км к Ю от южн. берега оз. Нерское. Размеры 425x380 м, выс. над оз. 12-14 м, с южн. стороны ограничено оврагом. Частично застроено, распахивается. Культ. слой 0,2-0,7 м. Керамика гончарная позднесредневековая, в т.ч. красная, белоглиняная и чернолозовая, обломок литого наперстного креста, бронзовый литой двусторонний наперстный крест, железные нож и игловина, обломок точильного бруска. Выявлены остатки двух глинобитных печей. По мнению А.А. Юшко, селище является остатками великокняжеского "села у озера", упомянутого в духовной грамоте Ивана Калиты 1339 г.

ДЛГ. 1930. С. 8; Арх. ИА: N 9081. Л. 1-7; Паспорт.

827 (17). ПАРАМОНОВО. СЕЛИЩЕ (ПОТАЧЕВА ПОЛЯНА, ШИБЛОВСКОЕ, "ГОРОДИЩЕ В УРОЧ. КУПРИХА"). р.ж.в., 3-я четв. 1-го тыс. н.э., 11-13 вв. 1,4 км к СЗ от с., мыс лев. берега р. Волгуша, лев. притока р.

Икша (лев. приток р. Яхрома, прав. притока р. Сестра, лев. притока р. Дубна, прав. притока р. Волга), при впадении в нее руч. Куприка, уроч. Аксенова гора (Потачева поляна, Куприка). Протянулось с С на Ю, размеры 120x70 м, выс. над рекой 15-18 м. Поверхность поросла лесом, прибрежная часть размывается. Культ. слой 0,15 м. Керамика лепная гладкостенная, без орнамента, поддныя этап двяковской к-ры, гончарная древнерусская, преимущественно 12-13 вв., несколько обломков "толстостенных сосудов позднего славянского облика". Двяковская керамика преобладает в южн. части памятника, древнерусская - в сев.

Успенская А.В., Фетнер М.В. 1956. С. 224, N 759; Арх. НИИМК. Ф. 2. Оп. 1. 1929. N 128. Л. 76, 77; Арх. ИА: N 7358. Л. 11, 12; Рязаньфельд Р.А. 1988. Л. 75, 76; Паспорт.

828 (18). ПАРАМОНОВО. КУРГАННЫЙ МОГИЛЬНИК 1 (ШИБЛОВСКИЙ 1), 11-13 вв. 1,4 км к СЗ от с., высотой (21-22 м) выс. лев. берега р. Волгуша, лев. притока р. Икша (лев. приток р. Яхрома, прав. притока р. Сестра, лев. притока р. Дубна, прав. притока р. Волга), ограниченный с Э и В оврагами, 0,2 км от русла, уроч. Аксенова гора (Куприка), в лесу, 100 м к СВ от селища (см.). Состоял из 27 курганов; сохранилось 20 насыпей выс. 0,3-1,6 м, диам. 5-10 м, поросших деревьями и кустарником. У части курганов прослеживаются ровики, десять из них имеют следы старых раскопок колодез. нарушены ямами. Исследованы (В.П. Салдина) семь курганов. В одном кургане погребение не было обнаружено, остальные содержали труположения в подкурганых могильных ямах с зап. ориентировкой. Среди находок - браслетообразные височные кольца и др. украшения, характерные для кривичей. Два погребения не сопровождалась пещами.

Колл. в Дмитровском краеведческом музее.

Успенская А.В., Фетнер М.В. 1956. С. 224, N 759; Арх. НИИМК. Ф. 2. Оп. 1. 1929. N 128. Л. 76, 77; Арх. ИА: N 7358. Л. 11, 12; Рязаньфельд Р.А. 1988. Л. 75, 76; Паспорт.

829 (16). ПАРАМОНОВО. КУРГАННЫЙ МОГИЛЬНИК 2 (ШИБЛОВСКИЙ 2, ПОТАЧЕВСКИЙ), 11-13 вв. 1,5 км к СЗ от с., прав. берег руч. Куприка, лев. притока р. Волгуша (лев. приток р. Икша, лев. притока р. Яхрома, прав. притока р. Сестра, лев. притока р. Дубна, прав. притока р. Волга). 0,2 км от устья, уроч. Потачева гора (Куприка), 0,2 км к Э от круглого могильника 1 (см.). Сохранилась 13 насыпей выс. 0,5-1,8 м, диам. 4,5-6,0 м, восемь из них с ровиком у основания. Шесть насыпей нарушены ямами. Курганы поросли деревьями и кустарником. Исследован (Н.А. Елизарова) один курган, содержавший труположение в подкурганной могильной яме с зап. ориентировкой. Среди находок - бронзовые браслетообразные височные кольца, бляшка с нарезным орнаментом в виде цветка, перстень, стеклянные бусы. На уровне могильного пятна обнаружены остатки костра. Место хранения колл. неизвестно.

Успенская А.В., Фетнер М.В. 1956. С. 224, N 759; Арх. НИИМК. Ф. 2. Оп. 1. 1929. N 128. Л. 76, 77; Паспорт.

830 (15). ПАРАМОНОВО. КУРГАННЫЙ МОГИЛЬНИК 3, 2,5 км к СЗ от с., прав. берег руч. Куприка, лев. притока р. Волгуша (лев. приток р. Икша, лев. притока р. Яхрома, прав. притока р. Сестра, лев. притока р. Дубна, прав. притока р. Волга), 0,15 км от русла, 1 км от устья. Четыре насыпи выс. 0,5-1,0 м, диам. 5-8 м, располагались на выс. 26 м над руч.

Курганы поросли деревьями и кустарником, одна из насыпей нарушена ямой. По внешним признакам могильник может быть отнесен к древнерусским домонгольского времени.

Арх. ИА: N 7358. Л. 12; Паспорт.

831 (8). ПЕРЕМИЛОВО (ПЕРМИЛОВО). СЕЛИЩЕ, 11-13, 14-17 вв. К Э от с., у кладбища, берег кан. им. Москвы, берег пруда. Размеры не определены. Раскапывается. Мощность культ. слоя не установлена. Керамика гончарная древнерусская и позднесредневековая.

Балер О.Н., Талочной М.В. и др. 1935. С. 51; Успенская А.В., Фетнер М.В. 1956. С. 162, N 113; Рязаньфельд Р.А., Юнто А.А. 1973. С. 22.

832 (9). ПЕРЕМИЛОВО (ПЕРМИЛОВО). КУРГАННЫЙ МОГИЛЬНИК. Вязь с., берег кан. им. Москвы. Несколько насыпей выс. 1-2 м.

Успенская А.В., Фетнер М.В. 1956. С. 224, N 757; Рязаньфельд Р.А., Юнто А.А. 1973. С. 22.

833 (29). ПУРИХА. СЕЛИЩЕ, 11-13, 14-17 вв. 2 км к ЮВ от д., прав. берег р. Яхрома, прав. притока р. Сестра (лев. приток р. Дубна, прав. притока р. Волга). Протянулось вдоль берега с Э на В, размеры 130x70 м, выс. над рекой 5-9 м. Культ. слой до 0,4 м. Керамика гончарная древнерусская и позднесредневековая, в т.ч. красноглазая и краснолощенная.

Арх. ИА: N 8490. Л. 3; Паспорт.

834 (50). РЫБАКИ. СТОЯНКА 1, мезолит. 0,2 км к Ю от д., сев. берег оз.

Круглое. Известна также под названием "Рыбаки 3". Протянулось вдоль берега, размеры 120x15 м, выс. над оз. 1,5 м. Прибрежная часть размывается. Мощность культ. слоя не установлена. Крепильные орудия, отнесенные к неолиту.

Арх. ИА: N 4003. Л. 13; N 7677а. Рис. 14.

835 (51). РЫБАКИ. СТОЯНКА 2, мезолит. Юго-вост. окраина д., 0,15 км от сев. берега оз. Круглое, край древней озерной котловины, 0,2 км к СВ от стоянки 1 (см.). Известна также под названием "Рыбаки 4". Протянулось вдоль берега с Э на В, размеры 180x50 м, выс. над оз. 15 м. Мощность культ. слоя не установлена. Найдены многоцелевые заготовки и изделия из кремня, в т.ч. пошевидные пластины, отщепы с ретушью, разнообразные резцы на пластинах, концевые скребки на пластинах и отщепах, наконечник стрелы так наз. сандерского типа, нуклеусы, отнесенные к раннему мезолиту.

Арх. ИА: N 7677. Л. 6, 7.

836 (44). РЫБАКИ. СТОЯНКА 3 (КРУГЛОЕ ОЗ. 2), мезолит. 1 км к ЮЮЗ от д., юго-зап. берег оз. Круглое, 0,7 км к ЮЮВ от стоянки 4 (см.). Размеры памятника не определены, выс. над оз. 4 м. Поверхность поросла лесом. Исследовано (А.В. Трусов) 20 кв. м. Культ. слой - серо-желтый суглинок толщиной 0,2-0,3 м. Найдено более 300 заготовок и изделий из кремня мезолитического облика: резцы, скребки, проколки, сверла, наконечник стрелы, сколы, в т.ч. с ретушью, нуклеусы. Колл. в МОКМ.

Арх. ИА: N 7676. Л. 15-17.

837 (46). РЫБАКИ. СТОЯНКА 4 (АЛЬБА 1), мезолит, неолит. 0,6 км к ЗЮЗ от д. прав. берег протоки Альба, соединяющей оз. Долгое и Крутое, 0,5 км от ее устья. Протяженность вдоль берега ок. 80 м, выс. над протокой 1,5 м. Частично настроена хозяйственными сооружениями. Исследовано (А.В. Трусов) 104 кв. м. Култ. слой - желтоватый суглинок толщиной 0,3-0,4 м. Керамика лепная раннеэнеолитическая, без орнамента и с редким накольчатый орнаментом, верхневолжской к-ры, более поздняя с ямочно-гребенчатым орнаментом, льяловской к-ры, большое количество заготовок и изделий из кремня, в т.ч. нуклеусы, пожевидные пластины, скребки и резцы на отщепе и пластинках, микрорезцы, скребки подтреугольной формы волосовского типа, нож, обломок топора, тесло, сверло, привокла, наконечники стрел и копий, в т.ч. наконечник с боковой выемкой типа альтиновских, высокая ассиметричная трапеция - наконечник с поперечным лезвием, отбойник из гальки и др. Выявлена охотничья яма котлообразной формы дном 2 м, глуби. 0,6 м. По мнению А.В. Трусова, ранний материал стоянки имеет черты сходства с неолитской позднемезолитической к-рой. Колл. в МОКМ.

Арх. ИА: N 6565. Л. 1. 36-39; N 7021. Л. 14, 15; N 7676. Л. 8-11. Паспорт.

838 (47). РЫБАКИ. СТОЯНКА 5 (АЛЬБА 2), мезолит. 0,7 км к З от д., лев. заболоченный берег протоки Альба, соединяющей оз. Долгое и Крутое, 0,2 км к ССЗ от стоянки 4 (см.). Протяженность вдоль берега 150-200 м, выс. над протокой ок. 1 м. Распахивается. Мощность култ. слоя не определена. Найдены заготовки и изделия из кремня позднемезолитического облика: нуклеусы, отщепы, в т.ч. с ретушью,

пожевидные пластины, скребки, в основном укороченных пропорций на отщепе, а также концевые на пластинках, резцы различных типов, сверла на отщепе.

Арх. ИА: N 6565. Рис. 159; N 7677. Л. 5, 6.

839 (48). РЫБАКИ. СТОЯНКА 6 (АЛЬБА 3), мезолит (?), неолит. 0,5 км к З от д., лев. заболоченный берег протоки Альба, соединяющей оз. Долгое и Крутое, 0,25 км к В от стоянки 5 (см.). Размеры не определены, выс. над протокой ок. 1 м. Исследовано (А.В. Трусов) 71 кв. м. Култ. слой - серо-желтый суглинок толщиной 0,3-0,4 м. Керамика лепная раннеэнеолитическая, без орнамента и с гребенчато-накольчатой орнаментацией, верхневолжской к-ры, более поздняя с ямочно-гребенчатым орнаментом, льяловской к-ры, кремневые орудия позднемезолитического и раннеэнеолитического облика, в т.ч. резцы на углу сломанных пластинок и отщепов и поперечно-решетчатые, вкладки из микропластин, наконечники стрел с боковой выемкой, с поперечным лезвием, на пластинке с дуговой, сплошь ретушированной спинкой и др., скребки, тесло и др. орудия раннего и позднего неолита, терочники из песчаника. Колл. в МОКМ.

Арх. ИА: N 7676. Л. 12-15; N 7677. Л. 2-4.

840 (42). РЫБАКИ. СТОЯНКА 7 (ДОЛГОЕ ОЗ. 1), неолит. 1,5 км к СЗ от д., терр. п/л, невысокая терраса вост. берега оз. Долгое. Протянулась вдоль края террасы, размерами 80 x 45 м, выс. над оз. 0,5-0,8 м. Прибрежная часть размывается. Култ. слой 0,3 м. Найдены заготовки и изделия из кремня, в т.ч. нуклеусы, пожевидные пластины, скребки,

наконечники стрел, отщепы, отнесенные к неолиту.

Арх. ИА: N 4321. Л. 14; N 4353. Л. 25; N 4547. Л. 13; N 9834. Л. 16, 17; Паспорт.

841 (41). РЫБАКИ. СТОЯНКА 8 (ДОЛГОЕ ОЗ. 2), неолит. 2,2 км к СЗ от д., небольшое террасовидное возвышение зап. берега оз. Долгое. Протянулась вдоль берега, размерами 80-85x45 м, выс. над оз. ок. 1 м. Прибрежная часть размывается. Култ. слой - серый суглинок толщиной до 0,3 м. Керамика лепная с ямочно-гребенчатым орнаментом, льяловской к-ры, кремневые наконечники стрел, в т.ч. архайского типа на пластинке, с частичной обработкой ретушью черешка и пера, наконечник дротика ромбовидно-черешковой формы с двусторонней ретушью, козловые и двусторонние скребки, резцы, обломок обуховой части шлифованного орудия, нуклеусы, пожевидные пластины, отщепы.

Арх. ИА: N 4321. Л. 14; N 4353. Л. 25; N 4547. Л. 12, 13; N 5796. Л. 41, 42; N 9834. Л. 17; *Работы по арх.* 1988. Л. 80, 81; Паспорт.

842 (43). РЫБАКИ. СТОЯНКА 9 (ДОЛГОЕ ОЗ. 3), неолит. 1,4 км к СЗ от д., терр. п/л, невысокая терраса вост. берега оз. Долгое, 100 м к ЮВ от стоянки 7 (см.). Размеры и мощность култ. слоя не определены, выс. над оз. 0,5-0,8 м. Прибрежная часть размывается, кремневые скребки, в т.ч. треугольной формы, заготовки ножа, пластины с ретушью, отщепы.

Арх. ИА: N 4353. Л. 26; N 4547. Л. 13.

843 (49). РЫБАКИ. ПОСЕЛЕНИЕ, неолит. 14-17 вв. Терр. д. и к Ю от нее, моренная гряда сев. берега оз. Крутое и прилегающая часть озерной

террасы. В источниках рассматривается как три отдельных памятника: слайде и две стоянки (Рыбаки 1 и Рыбаки 2). Протянулась вдоль берега, размерами 600x125-250 м; наиболее высокая часть, расположенная на моренной гряде, возвышается на 10 м, прибрежная, занимающая край береговой террасы - на 1,5-2,0 м над уровнем воды в оз. Поселение возникло близ устья протоки Альба, соединяющей оз. Долгое и Крутое, и занимало терр., вытянутую вдоль берега, размерами 130x40 м. Култ. слой - желто-серый суглинок мощностью до 0,8 м. Здесь найдены обломки лепной раннеэнеолитической посуды с гребенчато-накольчатым орнаментом, верхневолжской к-ры. Следующий период в истории поселения связан с льяловской к-рой. Терр. поселения расширяется к В, где вдоль берега на площади ок. 200x40 м выявлен култ. слой в виде темно-бурого суглинка толщиной 0,4-0,5 м. К этому периоду относятся обломки лепной посуды с ямочно-гребенчатым орнаментом, изделия из кремня, в т.ч. заготовки стрел, резцы, скребки на отщепе и др. С приходом племени волосовской к-ры площадь памятника сокращается. Характерные для волосовской к-ры кремневые подделки, в т.ч. наконечники стрел, плоские ножи на массивных отщепе, скребки подпрямоугольной формы, сверла, фигурный камень (по-видимому, изображение утки), подвеска из гальки, найдены только на терр. к В от первоначального поселения. Новый период в истории памятника связан с поздним средневековым. Поселение достигает своих максимальных размеров, занимал, кроме освоенной в неолите береговой террасы, и моренную гряду. Позднесредневековый материал представлен обломками гончарной посуды 14-17 вв., в т.ч. красноглазковой и чернолощеной, неопределенными

железными предметами. По мнению А.А. Юшко, шаднесредневековое поселение является остатками с. Лопастенское, упомянутого в духовной грамоте московского кн. Ивана Калиты 1339 г. Колл. в ИА и МОКМ.

ДЛГ. 1950. С. 9; Арх. ИА: N 4003. Л. 11-13; N 4353. Л. 25; N 4547. Л. 12; N 5396. Л. 41; N 5796. Л. 35-41; N 7676. Л. 21-23; N 9081. Л. 78; N 9083. Л. 35; Паспорт.

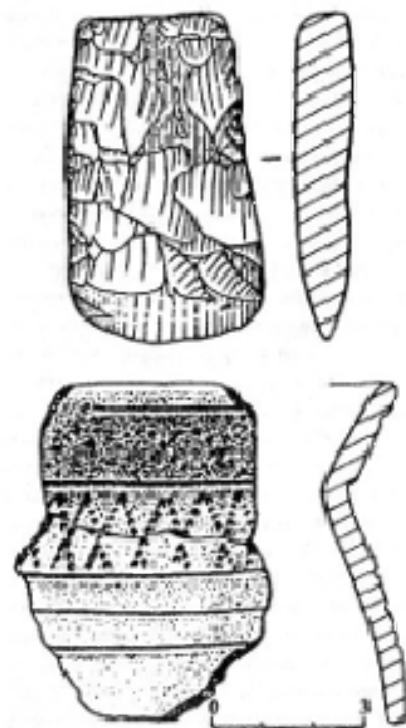


Рис. 19. Кремневый топор и обломок сосуда из грунтового могильника у д. Рыбаки

844 (45). РЫБАКИ. ГРУНТОВЫЙ МОГИЛЬНИК, эпоха бронзы, 0,6 км к ЗЮЗ от д. прав. берег протоки Альба, соединяющей оз. Долгие и Крутое, 0,5 км от ее устья, терр. стоянки Φ (см.). Размеры не определены, выс. над протокой 1,5 м. Исследовано (А.В. Трусов) погребение фатьяновской к-ры в грунтовой могильной яме прямоугольной в плане формы размерами 2,0 x 1,4 м, ориентированной с С на Ю. Костяк не сохранился. На дне могилы зафиксированы остатки дуба или палики. Найден подлощный шарообразный сосуд с орнаментом "косая решетка", выдолбленным мелкозубчатым штампом, и горизонтальными прочерченными линиями, кремневый шлифованный кантовидный топор, ромбический ушкообразный сверленный топор-молот, два кремневых ретушированных ножа-скребка, три треугольно-черешчатых наконечника стрел, ножевидная пластина. Колл. в МОКМ.

Арх. ИА: N 7676. Л. 8-11.

845 (4). СИНЬКОВО. ГОРОДИЩЕ, р.ж.в., 3-я четв. 1-го тыс. н.э., 11-13 вв., 0,2 км к Ю от с., макс. прав. берега безымянного руч., лев. притока кап. Лев. Нагорный. Площадка подтреугольной в плане формы размерами 85 x 64 м, выс. над руч. 12 м, с напольной и юж. стороны - вал выс. 4-5 м и ров перед ним глуб. до 2 м. Поверхность имеет следы старых раскопов и траншей, вост. склон мыса разбивается руч. Исследовано (Н.А. Смирнова, Б.А. Куртина, О.Н. Бадер) не менее 150 кв. м. Культ. слой черного цвета имеет мощность 1-3 м. По характеру найденного материала выделяются два основных периода в истории памятника. Для первого периода характерны находки лесной сетчатой и гладкостенной керамики дьяковской к-ры, глиняных грузиков "дьякова тигля". К тому же времени относятся

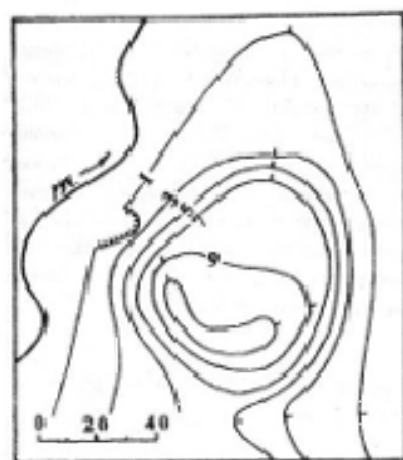


Рис. 20. План городища у с. Сынково

костяные наконечники стрел, шпиль, проколки, обломок костяного гарпуна, глиняные присадки, тигли и лычки, каменные литые формы, железные ножи и булава, бронзовые конические прищески, бляшка и др. украшения, а также остатки железоделательного производства в виде многочисленных шлаков и сильно обожженных камней, применявшихся, видимо, для устройства доменной, которые были обнаружены за пределами городища, у его подножья. В дьяковском слое найдены также кости крупного и мелкого рогатого скота, лошади, свиньи и медведя. Для второго периода характерны находки гончарной древнерусской посуды. Тем же временем датированы две серебряные грешки - витая и из четырехгранного дрота, железные ножи, листовидные наконечники стрел. При исследовании вала с внешней стороны насыпи обнаружены следы притых бревен. По мнению О.Н. Бадера, система укреплений, возникшая в дьяковское время, перестраивалась в домонгольский период.

Ее остатки, сохранившиеся до наших дней, относятся к 11-12 вв. Возможно, оборонительные сооружения дьяковского времени проходили также по уступу, расположенному примерно в середине высоты мыса. Колл. из раскопок Н.А. Смирновой не сохранилась, из раскопок Б.А. Куртина и О.Н. Бадера - в МОКМ и Дмитровском краеведческом музее.

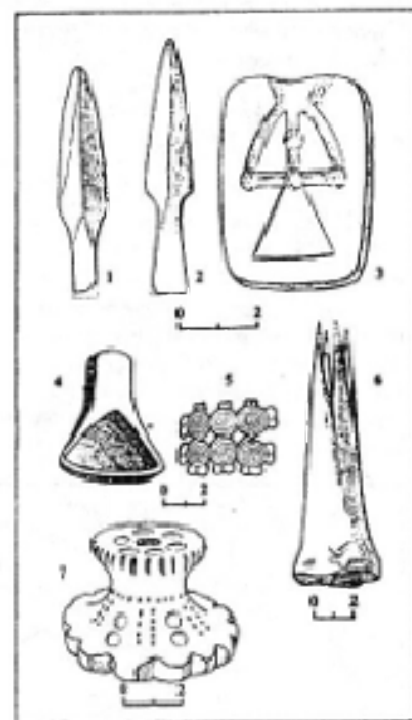


Рис. 21. Находки из раскопок городища у с. Сынково
1, 2 - наконечники стрел; 3 - литойной формы; 4 - лычка; 5 - напильная бляшка; 6 - лопатка; 7 - грузик "дьякова тигля". 1, 2, 6 - кости; 3, 4, 7 - обожженная глина; 5 - бронза.

Раскопки Н.А.Смирнова... 1903. С. 145, 146; *Смирнов А.А.* 1905. С. 85-90; *Балер О.Н.* 1929. С. 53, 54; *Арх. ИА.* N 2432. А. 27-29; *Раковерский Р.А.* 1988. А. 83; Паспорт.

846 (20). СТЕПАНОВО. КУРГАН. К ЮЮВ от с., лев. берег р. Волгуша, лев. притока р. Икша (лев. приток р. Яхрома, прав. притока р. Сестра, лев. притока р. Дубна, прав. притока р. Волга), у оврага при дороге из с. в д. Стрехово. Насыпь продолговатой формы, выс. 1,5 м, шириной 5-6 м.

Боговицкий С.К. 1947. С. 172; *Раковерский Р.А.* 1988. А. 84.

847 (13) ТАРАКАНОВО. СЕЛИЩЕ, р.ж.в., 3-я четв. 1-го тыс. н.э. 0,7 км к ВСВ от с., 0,4 км к ЮВ от кладбища, мыс прав. берега р. Лутосня, прав. притока р. Сестра (лев. приток р. Дубна, прав. притока р. Волга), при впадении безымянного руч., уроч. Городище. Известно также под названием "Таракановское городище". Протянулось вдоль берега с З на В, размеры 60 x 30 м, выс. над рекой 8-

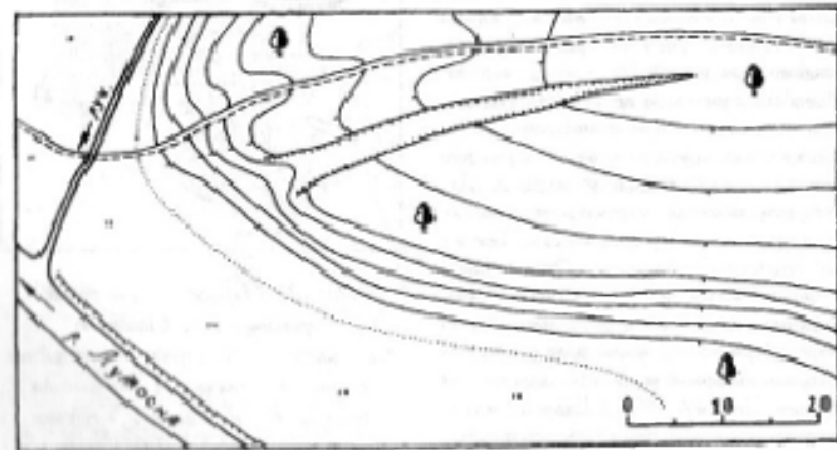


Рис. 22. План селитца у д. Тараканово

10 м. С ЗЮЗ на ВСВ мыс пересекает промоина, являющаяся сев. границей памятника. Поверхность поросла деревьями и кустарником. Исследовалось в 1902г. Н.А.Смирновым. Култ. слой - черная суглистая толщной 0,3-0,4 м. Керамика лепная, с сетчатыми отпечатками на внешней поверхности и гладкостенная, дяковой кр. По керамическому материалу памятник датирован 6 в. до н.э. - 6-7 в. н.э. Место хранения кола, неизвестно.

Раскопки Н.А.Смирнова... 1903. С.145; *Арх. ИА* N 2432. А. 33, 34; N 9083. А. 36, 37; Паспорт.

848 (14). ЧЕПРИНО. КУРГАННЫЙ МОГИЛЬНИК. Мыс с., прав. берег р. Лутосня, прав. притока р. Сестра (лев. приток р. Дубна, прав. притока р. Волга). Насчитывал три кургана, сохранились две насыпи выс. 1,2 м.

Боговицкий С.К. 1947. С. 169; *Успенская А.В., Фигур М.В.* 1956. С. 223, N 751; *Раковерский Р.А.* 1988. А. 85, 86.

849 (32). ШУКОЛОВО. СЕЛИЩЕ, 11-13 вв. Сев. окраина с., лев. берег р. Икша, лев. притока р. Яхрома (прав. приток р. Сестра, лев. притока р. Дубна, прав. притока р. Волга). Распадается. Размеры и мощность култ. слоя не определены. Керамика гончарная древнерусская с волнистым орнаментом.

Балер О.Н., Талероф М.В. и др. 1935. С. 53; *Успенская А.В., Фигур М.В.* 1956. С. 162, N 117.

850 (26). ШУСТИНО. КУРГАННЫЙ МОГИЛЬНИК. 11-13 вв. 1 км к В от д., надпойменная терраса лев. берега р. Яхрома, прав. притока р. Сестра (лев. приток р. Дубна, прав. притока р. Волга), у крайнего карьера. Сильно нарушен карьером. Насчитывал 22 насыпи выс. 0,6-1,3 м, diam. 3,0-6,5 (некоторые с ротовидами у основания). Исследованы (Н.А. Елизарова) 13 курганов, содержавший

трупилополющения в подкурганых могильных ямах. Большинство погребений совершалось в деревянных гробах-колодах, имели зап.-ориентировку. Встречены погребения, ориентированные на СВ, ЮЗ и С. Среди находок - височные кольца бинасочные семипалостные и пятипалостные, медные перстеньки с заходящими концами; браслеты из толстой медной проволоки с разомкнутыми концами, медный тройной витой из толстой проволоки, из тонкой медной пластины со штрихованным геометрическим орнаментом; перстни из медной проволоки, из тонкой медной пластины с заходящими концами и штрихованным геометрическим орнаментом, круглый пластинчатый с орнаментом из завитков, медный пластинчатый, широкосредний; ожерелья из бус хрустальных широкообразных, сардапных



Рис. 23. Украшения из раскопок курганного могильника у д. Шустино 1-3 - височные кольца; 4-6 - перстни; 7-9 - браслеты.

бинасочных, посеребренных бочонкообразных, биконических из темноксинего стекла, бочонкообразных металлических, голубых прозрачных стеклянных утолщенно-кольцеобразной формы; остатки золотой позументной ленты

головного убора; железный нож с деревянной рукояткой. Женские украшения из погребений характерны как для вятичей, так и для кривичей. Вероятно, в этом районе проходила граница двух племенных групп. Кола. в ГИМ.

Елксарова Н.А. 1950. С. 173-177; *Арх. ИА.* N 3486. Л. 1; *Рашифлов Р.А.* 1988. Л. 86, 87.

851 (7). ЮРЬЕВО. КУРГАННЫЙ МОГИЛЬНИК. 11-13 вв. По данным нач. 20 в., располагался близ с. на



левобережье р. Ядрома, прав. притока р. Состра (лев. приток р. Дубна, прав. притока р. Волга), в лесу. Состоял примерно из 20 насыпей. Исследованы (А.А. Смирнов) шесть курганов выс. 0,5-1,0 м, diam. 4,5-6,0 м, содержавших труположения в подкурганных могильных ямах с зап. ориентировкой. Местонахождение кола. не известно.

Раскопки А.А. Смирнова. 1905. С. 96; *Успенская А.В., Федор М.В.* 1956. С. 224. N 752.

ИСТРИНСКИЙ РАЙОН

852 (34). ИСТРА. ПОСЕЛЕНИЕ 1. (СЫЧЕВСКОЕ, МАЛОИСТРИНСКОЕ), мезолит, р.ж.в., 3-я четв. 1-го тыс. н.э. Юго-зап. окраина г., мыс прав. берега р. Истра (лев. приток р. Москва) при впадении в нее р. М.Истра, лев. берег последней, 0,7 км к ЮЮЗ от ж.д. моста. Размеры 60x80 м, выс. над рекой 10-12 м. Культ. слой 0,3-0,4 м. Керамика лещая, в т.ч. с сетчатыми отпечатками на внешней поверхности и гладкостенная, дяковской к-ры, гончарная древнерусская с линейным орнаментом, грузик "дякова типа", медная прошивка, кремневые призматические нуклеусы и отщепы, предположительно мезолитического времени.

Виноградов К.Я. 1925. С. 39; *Арх. ИА.* N 1935. Л. 4, 5; N 4888. Л. 47, 48; N 5431. Л. 33.

853 (36). ИСТРА. ПОСЕЛЕНИЕ 2 (ТРУСОВСКОЕ), мезолит, неолит, эпоха бронзы, р.ж.в., 3-я четв. 1-го тыс. н.э. Юго-зап. окраина г., крайняя часть левобережной террасы р. Истра (лев. приток р. Москва), напротив устья р. М.Истра, 0,3 км к Ю от ж.д. моста. Протяженность вдоль берега ок. 50 м. Большая часть поселения разрушена карьером. Исследовано (К.Я. Виноградов, В.В. Сидоров) более 250 кв.м. Культ. слой 0,3-0,4 м. Найдены каменные орудия, пластины и отщепы мезолитического обломка, кремневый наконечник стрелы с двусторонней ретушью, лещая керамика эпохи бронзы (вероятно, относящаяся к расположенному на терр. поселения могильнику) и дяковской к-ры, с сетчатыми отпечатками на внешней поверхности и гладкостенная (в т.ч. с насечками по венчику), подлощенная,

миниатюрные лещие сосудики, "рогатые кирочки", лячки, грузики "дякова типа", медные пряжки и пинцет, железные скобягама, серп, двушпильный наконечник стрелы.



Рис. 24. Бронзовый пинцет из Трусовского поселения близ г. Истра

Арх. ИА. N 4888. Л. 44, 47, 48; N 5431. Л. 32; N 11073. Л. 20; Р. 4. *Арх. К.Я. Виноградов; Рашифлов Р.А.* 1988. С. 242, 267.

854 (35). ИСТРА. СЕЛИЩЕ, р.ж.в., 3-я четв. 1-го тыс. н.э., 11-13, 14-17 вв. Терр. г., городской парк, между зданием

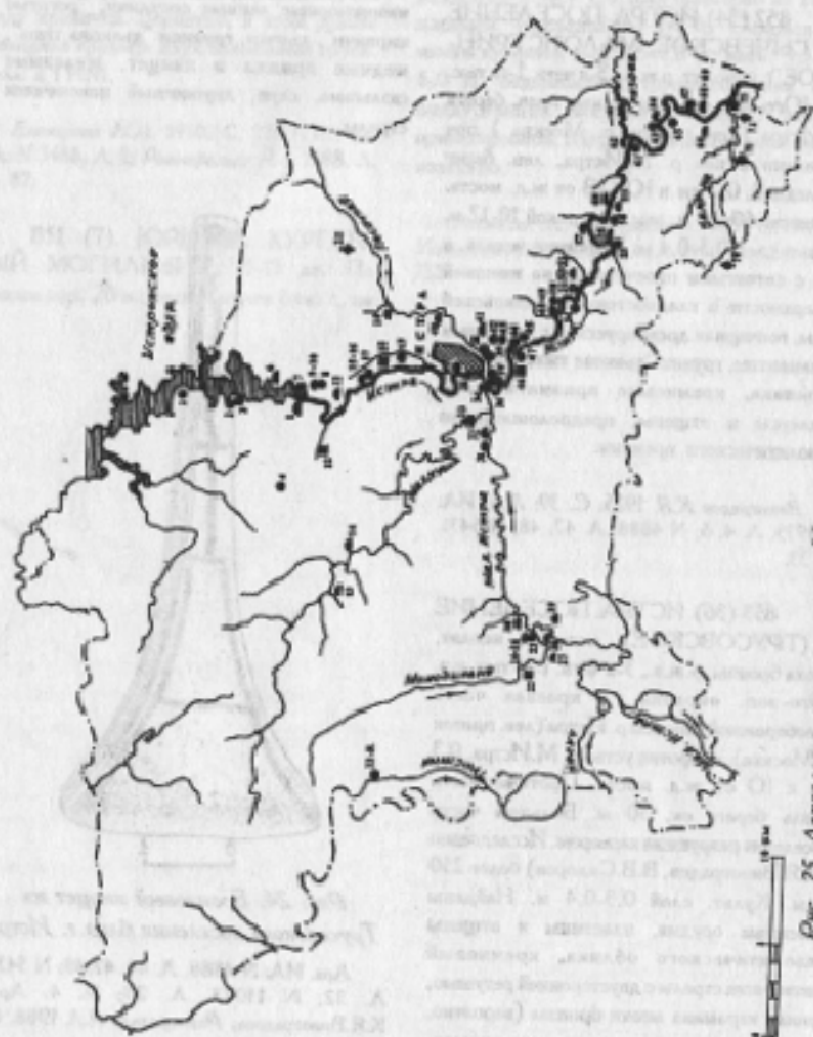


Рис. 25. Археологические памятники Истринского р-на

Дворца культуры и банка, мыс лев. берега р. Истра (лев. приток р. Москва) при впадении в ее долину оврага, лев. берег последнего. Размеры не определены. Край селнца подверженной эрозии. Культ. слой толщиной до 0,5-0,7 м. Керамика лепная гладкостенная, без орнамента, дяковской к-ры, гончарная древнерусская и позднесредневековая, напласты 18 в. На терр. селнца в 18 в. располагалась мастерская по производству напольной и керамики.

Гайдуков К.Н. 1983. С. 49-51; Арх. ИА N 5596. Л. 55, 56.

855 (41). ИСТРА. КУРГАННЫЙ МОГИЛЬНИК. По сведениям К.А.Смирнова 1963 г., расположен в 1,5 км к СВ от г. бани Волжско-Камского шоссе, в роще. 20 насыпей выс. 1,0-2,5 м.

Андреев В.А. 1988. Л. 241.

856 (3). АЛЕХНОВО. СЕЛИЩЕ 1, 14-17 вв. 0,8 км к ЮВ от д. 1 км к ВСВ от д. Лениново, край прав. коренного берега р. Истра (мыс - зап. берег Истринского вдкр.), между двумя оврагами. Размеры 50x80 м, выс. над рекой 5-10 м. Распахивается, поднимается вдкр. Культ. слой 0,4 м. Керамика гончарная позднесредневековая, в т.ч. красноглинная.

Арх. ИА: N 6200. Л. 37; Отчет Б.Е. Явешевского за 1995 г.

857 (2). АЛЕХНОВО. СЕЛИЩЕ 2, 14-17 вв. 0,5 км к В от д. мыс прав. коренного берега р. Истра (мыс - зап. берег Истринского вдкр.) при впадении оврага. Размеры 250x80 м, выс. над вдкр. 5-10 м. Распахивается, выравнивается вдкр. Культ. слой 0,4 м. Керамика гончарная позднесредневековая,

в т.ч. белоглиненная и червоглазая.

Арх. ИА: Отчет Б.Е. Явешевского за 1995 г.

858 (18). АНДРЕЕВСКОЕ. ГОРОДИЩЕ, р.ж.в., 3-я четв. 1-го тыс. в.з. 0,8 км к СЗ от с., 0,65 км к ЮЮВ от д. Максимовка, мыс лев. коренного берега р. Истра (лев. приток р. Москва) при впадении в ее долину оврага с протеканием по нему руч. Площадка овальная в плане, размерами 70 x 30 м, с наполной южн. стороны - три вала выс. до 0,5 м, в т.ч. один кольцевой, и три рва глуб. до 0,5 м. Культ. слой 0,2-0,6 м. Исследовано (К.Я. Виноградов, А.П. Смирнов) ок. 320 кв. м. Керамика лепная, с отчетливыми отпечатками на внешней поверхности и гладкостенная, дяковской к-ры. Выявлены остатки двух полуциркульных прямоугольной в плане формы размерами 9x4 и 7x3 м. При разрезе вала установлено, что он имеет однородную структуру. Колл. утрачена.

Арх. ИИМК Ф. 2. Оп. 1. 1926. N III. Л.3; Ф. 2. Оп. 1. 1927. N 173. Л. 3.; Арх. ИА: N 2042. Л. 4; Арх. МОКМ: Дело К.Я. Виноградова.

859 (19). АНДРЕЕВСКОЕ. СЕЛИЩЕ, 14-17 вв. Зап. часть с., край прав. коренного берега р. Истра (лев. приток р. Москва). Размеры ок. 100 x 50 м. Культ. слой 0,2-0,3 м. Распахивается под огородами. Керамика гончарная позднесредневековая.

Арх. ИА: N 7991. Л. 9, 10.

860 (60). АНОСИНО. КУРГАННЫЙ МОГИЛЬНИК 1, 11-13 вв. 1 км к С от с., терр. дачного пос., напротив б. женского м-ря, лев. берег р. Истра (лев. приток р. Москва), 0,15 км от русла. Восемь насыпей выс. 0,5-1,0 м,

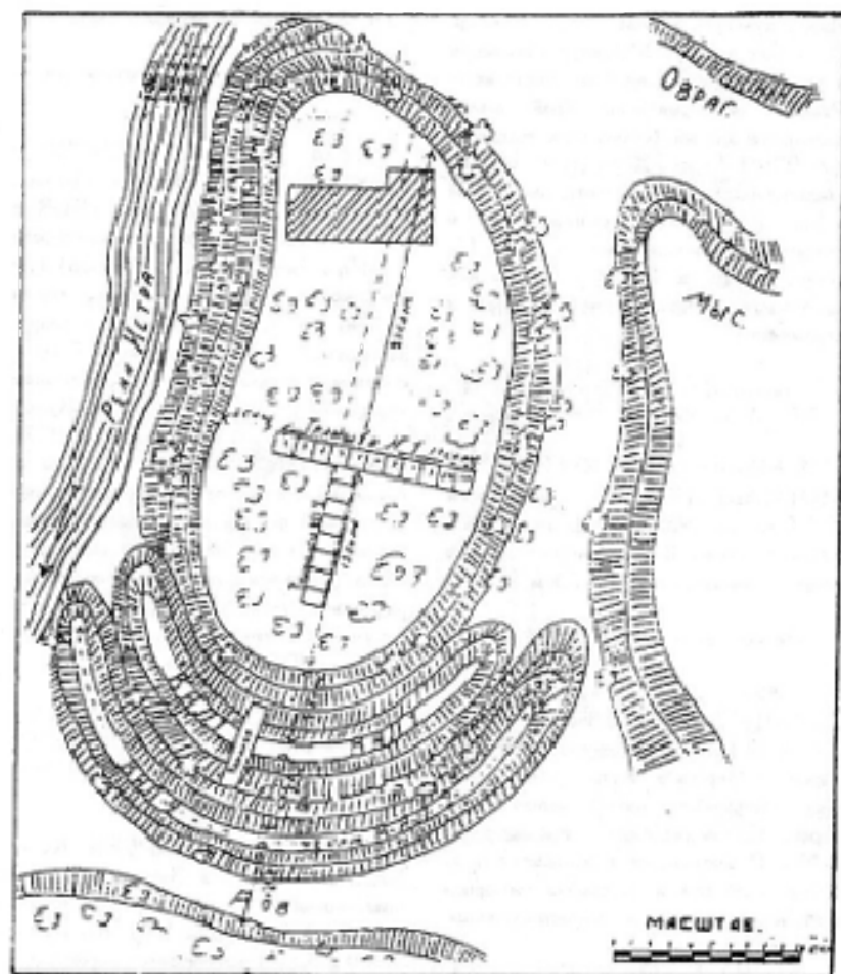


Рис. 26. План городища у с. Андреевское (по К.Я. Виноградову)

диам. 5-7 м, с ровиками у основания, располагавшаяся на выс. ок. 25 м над рекой. Пять насыпей раскопаны колодезем, испорчены траншеями. Исследованы (В.А. Городцов) три кургана с труположениями на горизонте, с кап. ориентировкой. Найдены бронзовые перстнеобразные височные кольца, витые перстни, гончарная

древнерусская керамика с ленточным и волнистым орнаментом. Колл. в ГИМ.

Боголюбовой С.К. 1947. С. 171; Арх. НИМК. Ф. 2. Оп. 1. 1923. N 95. Л. 7; Арх. ИА. N 8116. Л. 9; ОПИ ГИМ. Ф. 431. Ед. кр. 60. Л. 218-221;

861 (59). АНОСИНО. КУРГАННЫЙ МОГИЛЬНИК 2. 0,3 км к СВ от с. мыс прав. берега р. Истра (лев. приток р. Москва) при впадении в ее долину оврага, 0,2 км от русла, в лесу. Насчитывал 20 курганов; сохранились 15 насыпей выс. 1,0-2,5 м, диам. 7-12 м, располагающиеся на выс. 14-16 м над рекой. Семь насыпей имеют следы раскопок колодезем, две нарушены ямами. По внешним признакам памятник может быть отнесен к древнерусским домонгольского времени.

Боголюбовой С.К. 1947. С. 171; Каталог Рундальского музея. N 4046. Ед. кр. 22/2; Арх. НИМК. Ф. 2. Оп. 1. 1923. N 95. Л. 7; Арх. ИА. N 8116. Л. 9; ОПИ ГИМ. Ф. 431. Ед. кр. 60. Л. 25.

862 (58). АНОСИНО. КУРГАННЫЙ МОГИЛЬНИК 1. 1 км к СВ от д. с. и монастыря, 1 терраса лев. противоположного берега р. Истра, лев. притока р. Москва, в роще на поем между рекой и забором дачных участков.

863 (12). БУЖАРОВО. ГОРОДИЩЕ, р.ж.в. 3-я четв. 1-го тыс. н.э., 11-13 вв. 0,5 км к ЮЮЗ от с. мыс прав. коренного берега р. Тагачка, лев. притока р. Истра (лев. приток р. Москва). Площадка овальная в плане, размерами 40x30 м, выс. над рекой 10-12 м, с насыпной южн. стороны - два вала выс. до 1 м, один из которых полукольцевой, и один ров шириной до 10 м, глуб. до 1 м. Наружно современная землянка, траншеями. Исследовано (К.Я. Виноградов) 280 кв. м. Керамика лепная с сетчатыми отпечатками на внешней поверхности и гладкостенная, дьяковской к-ры, игольчатая древнерусская. Колл. в МОКМ.

Арх. НИМК. Ф. 2. Оп. 1. 1926. N 111.

Л. 3; Ф. 2. Оп. 1. 1924. N 177. Л. 9; Арх. ИА. N 2250. Л. 22, 23; Отчет В.Е. Яковлева за 1995 г.

864 (4). БУЖАРОВО. СЕЛИЩЕ МУШКОВ ПОГОСТ, 14-17 вв. 3 км к СЗ от с. новгородско-ископанье у шоссе Бужарово - Синево, к Ю от пруда и заброшенного кладбища. Размеры 60x40 м. Культ. слой 0,15-0,20 м. Керамика гончарная поднесредневековая, в т.ч. красноглиняная и белоглиняная. По мнению А.А. Юшко, интерпретируется как центр Мушкова стана Московского княжества.

Арх. ИА. N 5077. Л. 22.

865 (46). ВЕЛЬЯМИНОВО. ГОРОДИЩЕ ИЛЬИНСКОЕ (ИЛЬИНСКИЙ ПОГОСТ), р.ж.в. 3-я четв. 1-го тыс. н.э., 11-13, 14-17 вв. 0,35 км к З от д. мыс прав. берега р. Истра (лев. приток р. Москва) при впадении в ее долину оврага. Площадка полукруглая в плане, размерами 64x34 м, с насыпной южн. стороны - три вала выс. до 0,7 м и три рва глуб. до 0,3 м. Площадка нарушена ямами, валами - дорогой. Исследовано (К.Я. Виноградов) ок. 150 кв. м. Культ. слой 1,0-1,5 м. Керамика лепная, с сетчатыми отпечатками на внешней поверхности и гладкостенная без орнамента, дьяковской к-ры, гончарная древнерусская и поднесредневековая, в т.ч. красноглиняная, железный товар-кварт. грузики "дьякова типа", костяные четырехгранные наконечники стрел, обломки стеклянных браслетов, иферные приглицы, серебряный с чернью крест. Поднесредневековая керамика найдена и за валами городища. По мнению А.А. Юшко, в позднем средневековье здесь располагался центр Суровского стана, возможно, называвшийся Суровком, с ц. и кладбищем. Колл. в МОКМ.

Археологический Летопись (А.А. Казанов), 1876. С. 469; *Виноградов К.Я.* 1925. С. 13-15. 40-43; *Арх. НИМК* Ф. 2. Оп. 1. 1927. N 173. Л. 4; *Арх. ИА*: N 1935. Л. 2-4; N 2042. Л. 4, 5; N 5596. Л. 58; N 7991. Л. 6.

866 (47). ВЕЛЬЯМИНОВО. СЕЛИЩЕ, р.ж.в., 3-я четв. 1-го тыс. н.э., 14-17 вв. Сев.-вост. часть с., край прав. коренного берега р. Истра (лев. приток р. Москва), у впадины старицы. Размеры ок. 140x70 м. Культ. слой 0,7 м. Располагается под огородами. Керамика лепная, с сетчатыми отпечатками на внешней поверхности и гладкостенная, дяковской к-ры, гончарная позднесредневековая. По мнению А.А. Юшко, позднесредневековый слой памятника связан с остатками одной из деревень землевладения московского боярского рода Вельяминовых.

Арх. ИА: N 7991. Л. 9.

867 (61). ВИЛЬЯМИНОВО. СЕЛИЩЕ, 14-17 вв. 30 м к С от с., склон прав. коренного берега р. Истра (лев. приток р. Москва). Размеры ок. 150 x 220 м. Южн. часть памятника распадается. Культ. слой 0,3 м. Керамика гончарная позднесредневековая. По мнению А.А. Юшко, представляет собой остатки одной из деревень восточной московского боярского рода Вельяминовых.

Арх. ИА: N 7991. Л. 9, 10.

868 (21). ДУХАНИНО. СТЕКОЛЬНЫЙ ЗАВОД, 17 в. Сев.-зап. окраина с., у ад. N 31, 33. Размеры ок. 50x50 м. При раскопке огорода находят стеклянные шлаки, бронзовые стеклянные изделия. Исследовался К.Я. Виноградовым в 1927 г., Н.А. Баклановой и Л.В. Филипповым в 1928 г. Найдены остатки

производственных сооружений, стеклянные "слезки", остеклованные тигля, шлаки. Керамика гончарная белоглиняная, чернокопченая, мореная. Это остатки первого в России стекольного завода, построенного в 1634 г. А. Коветом (Койетом). Кола. в МОКМ.

Миллер Г.Н. 1928. С.7, 8; *Арх. НИМК* Ф. 2. Оп. 1. 1927. N 172. Л. 97-102.

869 (20). ЕРМОЛИНО. КУРГАН, 0,25 км к ССВ от д., мыс прав. берега р. Песочня, лев. притока р. Истра (лев. приток р. Москва) при впадении в ее долину оврага, на поле, на выс. ок. 25 м над рекой. Высота выс. 4,5 м, diam. 20 м, с сильно западающими ровниками. Курган срезаю на четверть с сев. стороны, порос деревьями. По внешним признакам может быть отнесен к древнерусским домопольского времени.

Арх. ИА: N 8480. Л. 15.

870 (62). ЗЕЛЕНКОВО. КУРГАННЫЙ МОГИЛЬНИК, 11-13 вв. 0,8 км к С от д., к Ю от кладбища, 1,2 км к ЮВ от с. Рождественно, всхолмление прав. берега р. Грязева, лев. притока р. Истра (лев. приток р. Москва). II насыпей выс. 0,5-2,0 м, diam. 5-15 м, с ровниками у основания, име ющие повреждения. Исследовано (В.А. Героддов) но менее четырех курганов, содержавших труполовокония с зап. ориентировкой. Среди находок - семилопастные височные кольца, сердоликовые бипирамидальные бусы, бронзовые витая гривна, витые браслеты и перстни, прорезные пластинчатые перстни с геометрическими орнаментами. Кола. в ГИМ.

Богдановский С.К. 1947. Л. 171; *Арх. НИМК* Ф. 2. Оп. 1. 1924. N 177. Л. 9; ОПИ

ГИМ: Ф. 431. Ед. зр. 60. Л. 25об.-26об.; *Арх. ИА*: N 4808. Л. 11; *Отчет Б.Е. Нишского* за 1995 г.

871 (54). ИВАНОВСКОЕ (Ивановский с/с). СЕЛИЩЕ ИВАНОВСКОЕ ДАЛЬНЕЕ, 14-17 вв. Вост. часть с., напротив д. Санниково, край прав. коренного берега р. Истра (лев. приток р. Москва), к Ю от оружейной д. Размеры ок. 1000 x 100 м, выс. над рекой 14 м. Располагается под огородами. Культ. слой 0,7 м. Керамика гончарная позднесредневековая. По мнению А.А. Юшко, является остатками одной из деревень землевладения московского боярского рода Вельяминовых.

Арх. ИА: N 7991. Л. 3, 4.

872 (73). ИВАНОВСКОЕ (Павлово-Слободский с/с). СЕЛИЩЕ ИВАНОВСКОЕ БЛИЖНЕЕ, 14-17 вв. Вост. окраина с., всхолмление прав. берега р. Беляна, прав. притока р. Истра (лев. приток р. Москва), между огородами с. и кладбищем. Размеры ок. 50x80 м. Культ. слой 0,3 м. Располагается под огородами. Керамика гончарная позднесредневековая. По мнению А.А. Юшко, является остатками одной из деревень землевладения московского боярского рода Вельяминовых.

Арх. ИА: N 7991. Л. 8, 9.

873 (72). ИВАНОВСКОЕ (Павлово-Слободский с/с). ЖЕЛЕЗОДЕЛАТЕЛЬНЫЙ ЗАВОД, 17 в. Бла д., прав. берег р. Беляна, прав. притока р. Истра (лев. приток р. Москва). Сохранились остатки платины, а также всхолмления на месте разрушенных производственных сооружений. Среди находок - позднесредневековая гончарная керамика, железные шлаки, куски руды и

т.п. Железоделательный завод существовал здесь в 1672-1696 гг.

Бакланов Н.А. 1930. С. 91-101.

874 (44). КАЧАБРОВО. СЕЛИЩЕ 1, р.ж.в., 3-я четв. 1-го тыс. н.э. Юго-зап. часть д., вторая надпойменная терраса лев. берега р. Истра (лев. приток р. Москва). Размеры 40x30 м. Культ. слой 0,1-0,4 м. Керамика лепная гладкостенная, без орнамента, дяковской к-ры.

Арх. ИА: N 11073. Л. 19.

875 (45). КАЧАБРОВО. СЕЛИЩЕ 2, р.ж.в., 3-я четв. 1-го тыс. н.э. 0,2 км к Ю от д., 50 м к СЗ от дачного пос. "Родники", склон второй надпойменной террасы лев. берега р. Истра (лев. приток р. Москва). Размеры 60x30 м, выс. над рекой 10-14 м. Край селища, обращенный к реке, осыпается. Культ. слой 0,3 м. Керамика лепная, с сетчатыми отпечатками на внешней поверхности и гладкостенная, дяковской к-ры.

Арх. ИА: N 11073. Л. 19.

876 (43). КАЧАБРОВО. СЕЛИЩЕ 3 (ИСТРИНСКОЕ), 14-17 вв. 0,2 км к С от д., 0,3 км к ЮВ от г. Истра, 1,2 км к В от ст. Истра, 0,25 км к ЮВ от ж.д. Москва - Волоколамск, лев. берег р. Истра (лев. приток р. Москва), на поле у дачного пос. Располагается. Размеры 50x100 м. Культ. слой до 0,3 м. Керамика гончарная позднесредневековая.

Арх. ИА: N 1190. Л. 1; N 7358. Л. 14.

877 (42). КАЧАБРОВО. КУРГАННЫЙ МОГИЛЬНИК ИСТРИНСКИЙ, 11-13 вв. 0,25 км к С от д., 1,7 км к ЮВ от г. Истра, 0,2 км к ЮВ

от ж.д. Москва - Волоколамск, лев. берег р. Истра (лев. приток р. Москва), в роще между дачным пос. и оврагом. Насчитывал 12, сохранилась девять насыпей выс. до 1 м., diam. до 8 м. Одна насыпь нарушена ямой. Исследования (Л.А. Ястребовской) три кургана с труположением в подкурганых могильных ямах с зап. ориентировкой. Среди находок - бронзовые ветки проволочные браслеты, пластинчатые орнаментированные и прорезные перстни, бронзовые бубенчики, бусы перламутровые бисфранцдазные, из горного хрусталя, рыболовные синие стеклянные. Колл. в МИИ.

Арх. ИА: N 190; N 7358. Л. 14.

878 (22). КУРСАКОВО (КОРСАКОВО) ГОРОДИЩЕ, р.ж.л., 3-я четв. 1-го тыс. н.э. 1 км к ССЗ от с., выс. прав. берега р. Молодильня, прав. притока р. М.Истра (прав. приток р. Истра, лев. притока р. Москва). Площадка овальная в плане, размерами 52x37 м, выс. над рекой 20-22 м, с насыпной южн. стороны - три вала выс. до 1 м и два рва глуб. до 0,5 м. Культ. слой до 0,6 м. Керамика левая неорнаментированная, дьяковской к-ры.

Розенфельд Р.А. 1962. С. 36, 37; Арх. ИИМК: Ф. 2. Оп. 1. 1924. N. 177. Л. 28. 28об; Ф. 2. Оп. 1. 1927. N. 173. Л. 4; Арх. ИА: N 2042. Л. 6, 7; Отчет Б.Е. Яншицкого за 1995 г.

879 (13). КУРСАКОВО. МАРКОВО. КУРГАННЫЙ МОГИЛЬНИК, 0,5 км к ЮВ от д., 1 км к ЗСВ от с. Филатово, выс. прав. берега р. Магуша, лев. притока р. М.Истра (прав. приток р. Истра, лев. притока р. Москва) при впадении безымянного руч., лев. берег последнего, на вырубке. Насчитывал шесть курганов, сохранилась пять насыпей выс. 0,5-1,0 м, diam. 6-8 м, располагающиеся на выс. 4-5 м над рекой. Часть насыпей

раскопана холмцем, время и автор раскопок неизвестны. По внешним признакам может быть отнесен к древнерусским домонгольскому времени.

Арх. ИИМК: Ф. 2. Оп. 1. 1924. N. 177. Л. 20; Арх. ИА: N 7358. Л. 36-38.

880 (57). ЛАМАНОВО. КУРГАННЫЙ МОГИЛЬНИК (ЛУЖКИ 2), 1,2 км к ЮВ от д. и в 200 м к ЮЗ от западной окраины д.Живнево, останец лев. берега р. Истра, лев. притока р.Москва и правого берега р.Романовка, лев. притока р.Истра.

881 (5). ЛАМИШИНО. КУРГАННЫЙ МОГИЛЬНИК, 0,3 км к Ю от хут., 0,25 км к С от пос. Плотина км. Куйбышева, край прав. коренного берега р. Истра (выше - зап. берег Истринского вдхр.), в В от дороги Александр - Бузарово, частично в парке д/о "Волна", частично между оградой парка и дорогой. Насчитывал 17 курганов, сохранилась 11 насыпей выс. 0,5-1,6 м, diam. 4-9 м, с ровниками у основания. Курганы нарушены строительными работами. По внешним признакам может быть отнесен к древнерусскому домонгольскому времени.

Арх. ИИМК: Ф.2. Оп. 1. 1924. N. 177. Л. 9; Арх. ИА: Отчет Б.Е. Яншицкого за 1995 г.

882 (1). ЛЕЧИЩЕВО. СЕЛИЩЕ, 14-17 вв. Терр. с., прав. берег р. Истра (выше - зап. берег Истринского вдхр.). Размеры ок. 160 x 160 м. Располагается под огородами. Культ. слой 0,2 м. Керамика гончарная позднесредневековая.

Поспелт.

883 (55). ЛУЖКИ. СЕЛИЩЕ, 11-13 вв. По сведениям Р.А. Розенфельда 1968 г., расположено к Ю от с., к В от д. Борнсково, на прав. берегу р. Истра (лев. приток р. Москва). Керамика гончарная позднесредневековая.

Розенфельд Р.А. 1968. Л. 247.

884 (56). ЛУЖКИ. КУРГАННЫЙ МОГИЛЬНИК 1, 0,8 км к ЮВ от д., прав. берег р. Истра (лев. приток р. Москва), 0,15 км от русла, в лесу. 18 насыпей выс. 0,8-1,5 м, diam. 7-12 м, с ровниками у основания, располагающиеся на выс. ок. 25 м над рекой. Четыре насыпи нарушены ямами. По внешним признакам может быть отнесен к древнерусскому домонгольскому времени.

Арх. ИИМК: Ф. 2. Оп. 1. 1923. N 95. Л. 7, 8; ОГПЕ ГИМ: Ф. 431. Ед. кр. 60. Л. 25; Арх. ИА: N 8116. Л. 9, 10.

885 (33). ЛУЧИНСКОЕ. СЕЛИЩЕ, 14-17 вв. Терр. с., близ часовни и к С от нее, на обоих берегах р. Магуша, лев. притока р. М.Истра (прав. приток р. Истра, лев. притока р.Москва). Размеры левобережной части ок. 600x350 м, правобережной - ок. 100x350 м. Культ. слой до 0,5 м. Частично застроено, располагается под огородами. Керамика гончарная позднесредневековая. В обрыве берега в южн. части памятника выявлены фундаменты кирпичной ц. Село Лучинское упомянуто впервые в духовной грамоте московского кн. Ивана Калиты ок. 1339 г.

ДЛГ. 1950. С. 8, 9, 16, 19; Арх. ИА: N 7991. Л. 7, 8.

886 (17). МАКСИМОВКА. СЕЛИЩЕ, 14-17 вв. Терр. с., лев. берег р. Истра (лев. приток р. Москва). Размеры

ок. 600x100 м. Располагается под огородами. Культурный слой ок. 0,2 м. Керамика гончарная позднесредневековая.

Арх. ИА: N 7991. Л. 10.

887 (15). МАКСИМОВКА. КУРГАННЫЙ МОГИЛЬНИК 1, 11-13 вв. Зап. окраина д., у д. N 17, лев. коренной берег р. Истра (лев. приток р. Москва). Насчитывал восемь курганов, сохранились семь насыпей выс. до 1,5 м. Все насыпи нарушены ямами, две срыты наполовину. Исследования (Л.А. Юнко) один курган, содержавший наруженное труположение на горизонте с зап. ориентировкой, без вещей.

Арх. ИИМК: Ф. 2. Оп. 1. 1924. N 177. Л. 9; Арх. ИА: N 7991. Л. 10, 11; Отчет Б.Е. Яншицкого за 1995 г.

888 (16). МАКСИМОВКА. КУРГАН, 0,2 км к З от д., насыпной выступ лев. коренного берега р. Истра (лев. приток р. Москва), в лесу. Выс. 1,2 м, diam. 6 м. По внешним признакам может быть отнесен к древнерусскому домонгольскому времени.

Арх. ИА: Отчет Б.Е. Яншицкого за 1995 г.

889 (23). МАНСУРОВО. СЕЛИЩЕ ШЕЙКА, 11-13, 14-17 вв. 1,25 км к СВ от д., к Ю от п/л, лев. берег р. Молодильня, лев. притока р. М.Истра (прав. приток р. Истра, лев. притока р. Москва), 0,7 км выше устья, уроч. Шейка. Размеры 200x150 м, выс. над рекой 5-7 м. Сев. часть памятника застроена, нарушена дорогой, южн. - располагается. Культ. слой 0,3-0,4 м. Керамика гончарная древнерусская и позднесредневековая, в

Арх. НИМК Ф. 2. Оп. 1. 1926. N III. Л. 94; Арх. ИА: N 5596. Л. 56, 57; Отчет Б.Е. Яншевского за 1995 г.

890 (28). МАНСУРОВО. КУРГАННЫЙ МОГИЛЬНИК 1. 1 км к В от д., прав. берег р. Молодьянка, лев. притока р. М.Истра (прав. приток р. Истра, лев. приток р. Москва), 0,3 км от русла, в лесу. Насчитывал шесть курганов, сохранилась пять насыпей выс. 0,5-1,0 м, diam. 6-10 м, расположенные на выс. ок. 30 м над рекой. По внешним признакам может быть отнесен к древнерусским домонгольскому времени.

Арх. ИА: N 11831. Л. 20; Отчет Б.Е. Яншевского за 1995 г.

891 (24). МАНСУРОВО. КУРГАННЫЙ МОГИЛЬНИК 2 (ШЕЙКА 1). 11-13 вв. 1,2 км к СВ от д., лев. берег р. Молодьянка, лев. притока р. М.Истра (прав. приток р. Истра, лев. притока р. Москва), 0,8 км выше устья, уроч. Шейка, в лесу. Насчитывал 122 кургана, сохранилась 60 насыпей выс. 0,5-2,0 м, diam. 6-10 м, с ровиками у основания, расположенных на выс. 22-24 м над рекой. Часть насыпей нарушена ямами, возможно, от старых раскопок колодез. Исследовано (К.Я. Виноградов, Р.А. Розенфельд) не менее 68 курганов, содержащих труположения на уровне горизонта с зап. ориентировкой. Среди находок: семилопастные, семилучевые, осколочные и зауженные браслетообразные височные кольца из серебра и бронзы; серебро- и золотостеклянные, из горного хрусталя, сердоликовые, аметистовые и серебряные ажурные бипирамидальные бусы; подвески бронзовые монетовидные кресто- и лунцевидные; перстни бронзовые рубчатые; браслеты бронзовые пластинчатые и плетеные; гончарные древнерусские сосуды. Колл. в УДН.

витые, пластинчатые и широкосрединные орнаментированные перстни; браслеты бронзовые пластинчатые, проволочные, дробовые и кольчужного плетения со вставками на концах; железный дробовый браслет; западноевропейские монеты (денаров) II в.; железные ножи, ключ от цвлиндрического замка; гончарные древнерусские сосуды, в т.ч. с клеймами. Часть колл. в УДН и МОКМ (монеты).

Работы Т.В. 1988. С. 128, 129; Арх. НИМК Ф. 2. Оп. 1. 1926. N III. Л. 94; Арх. ИА: N 5596. Л. 56, 57; N 7273; N 8035. Л. 1-16; N 8319. Л. 1-49; N 10043. Л. 1-40; Отчет Б.Е. Яншевского за 1995 г.

892 (25). МАНСУРОВО. КУРГАННЫЙ МОГИЛЬНИК 3 (ШЕЙКА 2). 11-13 вв. 1,7 км к СВ от д., 0,45 км к В от п./л. лев. берег р. Молодьянка, лев. притока р. М.Истра (прав. приток р. Истра, лев. притока р. Москва), 0,7 км выше устья, уроч. Шейка. Насчитывал 40 курганов, сохранилась 21 насыпь выс. 0,7-1,2 м, diam. 5-8 м. Часть курганов имеют следы старых раскопок колодез, нарушены ямами. Исследовано (К.Я. Виноградов, Р.А. Розенфельд) не менее 24 насыпей, содержащих труположения на горизонте с зап. ориентировкой. Среди находок - бронзовые зауженные браслетообразные височные кольца; бусы золотостеклянные и бронзовые; подвески бронзовые монетовидные кресто- и лунцевидные; перстни бронзовые рубчатые; браслеты бронзовые пластинчатые и плетеные; гончарные древнерусские сосуды. Колл. в УДН.

Арх. НИМК Ф. 2. Оп. 1. 1926. N III. Л. 94; Арх. ИА: N 5596. Л. 58; N 8035. Л. 16-18; N 8319. Л. 49-86; N 10043. Л. 40-51; Отчет Б.Е. Яншевского за 1995 г.

893 (26). МАНСУРОВО. КУРГАННЫЙ МОГИЛЬНИК 4 (ШЕЙКА 3). 11-13 вв. 1,35 км к СВ от д., терр. п./л. лев. берег р. Молодьянка, лев. притока р. М.Истра (прав. приток р. Истра, лев. притока р. Москва), 0,75 км выше устья, уроч. Шейка. Насчитывал ок. 50 курганов, сохранилась пять насыпей выс. 0,4-1,8 м, diam. 5-8 м. Исследовано (К.Я. Виноградов) не менее шести курганов, содержащих труположения на горизонте с зап. ориентировкой. Состав и место хранения колл. неизвестны.

Арх. НИМК Ф. 2. Оп. 1. 1926. N III. Л. 94; Арх. ИА: N 5596. Л. 58; Отчет Б.Е. Яншевского за 1995 г.

894 (27). МАНСУРОВО. КУРГАН 1. 2 км к В от д., прав. берег р. Молодьянка, лев. притока р. М.Истра (прав. приток р. Истра, лев. притока р. Москва), 0,2 м от русла, в лесу. Выс. 1,2 м, diam. 8 м. Курган располагается на выс. ок. 16 м над рекой. По внешним признакам может быть отнесен к древнерусским домонгольскому времени.

Арх. ИА: N 11831. Л. 20-21; Отчет Б.Е. Яншевского за 1995 г.

895 (51). ОБНОВЛЕННЫЙ ТРУД ПОСЕЛЕНИЕ. эпоха бронзы, р.ж.в., 3-я четв. 1-го тыс. н.э., 11-13 вв. 1,2 км к ЮВ от пос., 1,2 км к ЮЗ от с. Павловское, 0,2 км от хут. Ивановский, надпойменная терраса лев. берега р. Истра (лев. притока р. Москва), 0,35 км от моста на шоссе Манискино - Звенигород. Размеры 85 x 55 м, выс. над рекой 10-12 м. Культ. слой 0,2-0,3 м. Керамика лепная с орнаментом из оттисков зубчатого штампа, предположительно фатьяновской к-ры, гладкостенная дяковской к-ры и гончарная древнерусская.

Арх. ИА: Отчет Н.А. Криво за 1994 г.

896 (50). ОБНОВЛЕННЫЙ ТРУД СЕЛИЩЕ. р.ж.в., 3-я четв. 1-го тыс. н.э. 30 м от южн. окраины пос., надпойменная терраса лев. берега р. Истра (лев. приток р. Москва), 100 м к С от моста окружной ж.д. Размеры не определены, выс. над рекой 10-12 м. Керамика лепная гладкостенная, без орнамента, дяковской к-ры.

Арх. ИА: Отчет Н.А. Криво за 1994 г.

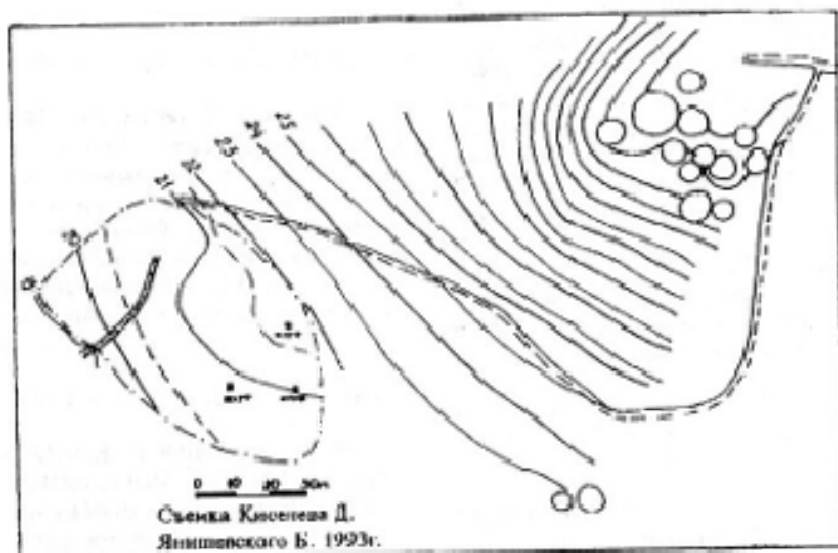
897 (52). ОБНОВЛЕННЫЙ ТРУД КУРГАННЫЙ МОГИЛЬНИК 1. 1,3 км к ЮВ от пос., мысовидный выступ лев. коренного берега р. Истра (лев. приток р. Москва), 20 м от автодороги Манискино - Звенигород. 12 насыпей выс. 0,5-2,0 м, diam. 5-12 м, с ровиками у основания. По внешним признакам памятник может быть отнесен к древнерусским домонгольскому времени.

Арх. ИА: Отчет Н.А. Криво за 1994 г.

898 (53). ОБНОВЛЕННЫЙ ТРУД КУРГАННЫЙ МОГИЛЬНИК 2. 1,2 км к ЮВ от пос., 1,2 км к ЮЗ от с. Павловское, надпойменная терраса лев. берега р. Истра (лев. приток р. Москва), 100 м к В от поселения (см.). Две насыпи выс. 0,7-1,0 м, diam. 5-7 м. По внешним признакам памятник может быть отнесен к древнерусским домонгольскому времени.

Арх. ИА: Отчет Н.А. Криво за 1994 г.

899 (70). ОБУШКОВО. ЖЕЛЕЗОДЕЛАТЕЛЬНЫЙ ЗАВОД. 17 в. Близ д., прав. берег р. Белая (прав. приток р. Истра, лев. притока р. Москва).



Съемка Кюстенев Д.
Янишевского В. 1923г.

Рис. 27. План селения и курганных могильников
1 и 2 у пос. Обновленный Труа

Сохранялись остатки плотных, возмалания на месте разрушенных производственных сооружений. Здесь находился один из явненгородской железодельных заводов, судя по письменным источникам, функционировавших в 1672-1696 гг.

Бислянов Н.А. 1930. С. 91-101.

900 (63). ПАВЛОВСКАЯ СЛОБОДА. СЕЛИЩЕ 1. 11-13 вв. 0,7 км к С от с., крайняя часть лес. коренного берега р. Истра (лев. приток р. Москва), 0,12-0,15 км от курганного могильника 3 (см.). Размеры ок. 70x45 м. Культ. слой 0,3 м. Керамика гончарная древнерусская.

Арх. ИИМК. Ф. 2. Оп. 1. 1923. N 95. Л. 2, 3.

901 (65). ПАВЛОВСКАЯ СЛОБОДА. СЕЛИЩЕ 2. 11-13 вв. 0,2 км к З от сев. части с., мыс прав. коренного

берега р. Истра (лев. приток р. Москва). Размеры ок. 70x30 м. Культ. слой 0,3 м. Керамика гончарная древнерусская.

Арх. ИА. N 8116. Л. 6, 7.

902 (68). ПАВЛОВСКАЯ СЛОБОДА. КУРГАННЫЙ МОГИЛЬНИК 1. 11-13 вв. У с., 0,4 км к ЮВ от ст., слева от лесной дороги, лес. коренной берег р. Истра (лев. приток р. Москва), 0,3 км от русла, в лесу. 45 насыпей, выс. 0,4-1,8 м, диам. 3-9 м, с рощками у основания, расположенные на выс. ок. 10 м над рекой. Все курганы нарушены ямами. Исследования (К.Я. Виноградов) семь курганов, содержащих труположения в подкурганных могильных ямах и на горизонте, с зап. ориентировкой. Среди находок - браслетообразные зашкварные височные кольца, пластинчатый

браслет, подвески в виде трилистника и монетоподобные, стеклянные шарообразные желтые бусы. Часть коллекции в МОКМ.

Виноградов К.Я. 1925. С. 35, 36; Боголюбовской С.К. 1947. С. 171; Арх. ИИМК. Ф. 2. Оп. 1. 1923. N 95. Л. 3, 4; Арх. ИА. N 8116. Л. 4, 5.

903 (66). ПАВЛОВСКАЯ СЛОБОДА. КУРГАННЫЙ МОГИЛЬНИК 2. К Ю от с., 0,2 км к ЮВ от агропостанции, мыс прав. берега р. Истра (лев. приток р. Москва) при впадении в ее долину оврага, 0,3 км от русла. 22 насыпи выс. до 1,7 м, диам. до 8 м, расположенные на выс. 12-13 м над рекой. 16 насыпей нарушены ямами и траншеями. По внешним признакам памятник может быть отнесен к древнерусским домонгольского времени.

Арх. ИА. N 8116. Л. 6.

904 (64). ПАВЛОВСКАЯ СЛОБОДА. КУРГАННЫЙ МОГИЛЬНИК 3 (ЛОБАНОВСКИЙ). 11-13 вв. 0,7 км к С от с., 1,7 км от д. Лобаново, крайняя часть лес. коренного берега р. Истра (лев. приток р. Москва). Девять насыпей выс. 0,7-1,7 м, диам. до 8 м, с рощками у основания, расположенные на выс. 10-12 м над рекой. Исследования (В.А. Городцов) два кургана с труположениями в подкурганных могильных ямах, с зап. ориентировкой (в т.ч. однопарное). Среди находок - ожерелье из бус, железная пряжка, гончарные древнерусские сосуды с линейным орнаментом. Часть колл. в ГИМ.

Арх. ИИМК. Ф. 2. Оп. 1. 1923. N 95. Л. 3, 4; ОПИ ГИМ. Ф. 431. Ед. кр. 60. Л. 27, 234об., 235.

905 (67). ПАВЛОВСКАЯ СЛОБОДА. КУРГАН 1. Близ с., 0,4 км к ЮВ от ст., лес. коренной берег р. Истра (лев. приток р. Москва), 0,5 км от русла, крайняя часть лощины на опушке леса, у грунтовой дороге. Выс. насыпи 0,7 м, диам. 6 м, у основания - рощка. Выс. над рекой 18-19 м. По внешним признакам памятник может быть отнесен к древнерусским домонгольского времени.

Арх. ИА. N 8116. Л. 5.

906 (69). ПАВЛОВСКАЯ СЛОБОДА. КУРГАН 2. 0,7 км к ЮВ от с., лес. коренной берег р. Истра (лев. приток р. Москва), 0,15 км от русла, на опушке леса. Выс. насыпи 1,5 м, диам. 7 м. Выс. над рекой 17-18 м. По внешним признакам памятник может быть отнесен к древнерусским домонгольского времени.

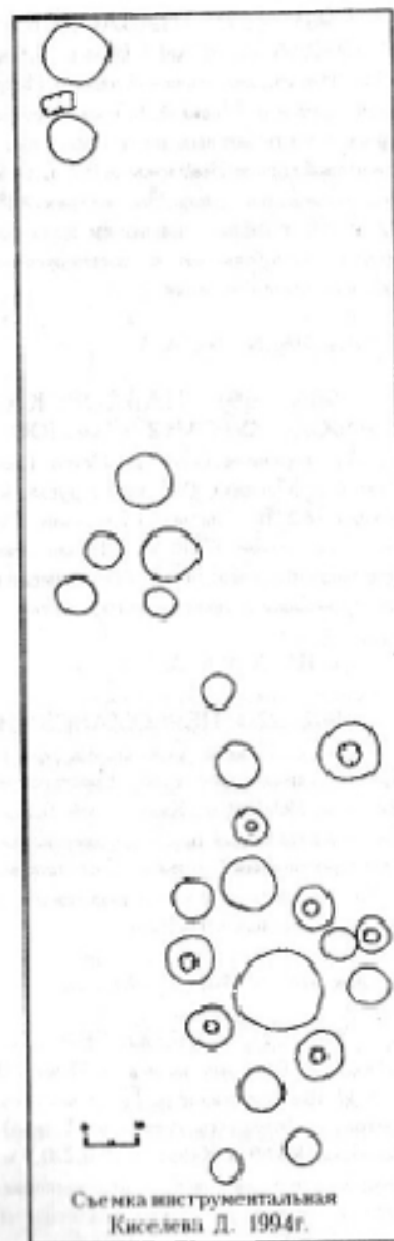
Арх. ИА. N 8116. Л. 5, 6.

907 (22a). ПЕРВОМАЙСКИЙ. СЕЛИЩЕ. 14-17 вв. Терр. с., лев. берег р. Тростня, впадающей в оз. Тростенское. Размеры 140x100 м. Культ. слой 0,3 м. Керамика гончарная позднесредневековая, в т.ч. сероглиняная. Связывается с остатками с. Белив, неоднократно упоминаемого в актовых материалах 14-16 вв.

Арх. ИА. N 6200. Л. 40.

908 (39). ПОЛЕВО. СЕЛИЩЕ 1. 14-17 вв. Юго-зап. часть д., 0,15 км к В от г. Истра, лев. берег р. Песочная, лев. притока р. Истра (лев. приток р. Москва). Размеры 130x60 м. Культ. слой 0,2-0,3 м. Керамика гончарная позднесредневековая. Село Полево упомянуто в Писцовых книгах 16 в.

Арх. ИА. N 7991. Л. 6, 7.



Съемка инструментальная
Киселева Л. 1994г.

Рис. 28. План курганного могильника
1 у с. Полевщина

909 (38). ПОЛЕВО. СЕЛИЩЕ
2, 14-17 вв. 60 м к СЗ от с., 150 м к В от
г. Истра, лев. берег р. Песочная, лев.
притока р. Истра (лев. приток р. Москва).
Размеры 220x100 м. Культ. слой 0,3 м.
Керамика гончарная поддвинецкая.
Село Полево упомянуто в Писцовых
книгах 16 в.

Арх. ИА: N 7991. Л. 7.

910 (8). ПОЛЕВЩИНА.
СЕЛИЩЕ. 14-17 вв. Терр. с., между д. и
оврагом, лев. берег руч. Ляница, лев. притока
р. Истра (лев. приток р. Москва), уроч.
Ляшки. Размеры 40x20 м. Располагается
под огородами. Культ. слой 0,2 м. Керамика
гончарная поддвинецкая.

Паспорт.

911 (9). ПОЛЕВЩИНА.
КУРГАННЫЙ МОГИЛЬНИК 1, 11-13
вв. 0,5 км к С от с., мыс лев. берега руч.
Ляница, лев. притока р. Истра (лев. приток
р. Москва), уроч. Ляшки, в лесу. 24 насыпи
выс. 0,5-2,5 м, diam. 7-9 м, с ровиками у
основания, расположенные на выс. 8-10 м
над руч. Исследовано (Ю.В. Готье, К.Я.
Виноградов) не менее семи курганов,
содержавших труположения с зап.
ориентировкой на уровне горизонта. Состав
и место хранения колл. неизвестны.

Виноградов К.Я. 1925. С.7, 39; Арх.
ИИМК. Ф. 2. Оп. 1. 1924. N 177. Л. 9; Арх.
ИА: N 7358. Л. 43.

912 (10). ПОЛЕВЩИНА.
КУРГАННЫЙ МОГИЛЬНИК 2. Сев.
окраина с., лев. берег руч. Ляница, лев.
притока р. Истра (лев. приток р. Москва),
терр. б. сада и лесной школы. Две
насыпи выс. 1,1 м, diam. 7-9 м.

расположенные на выс. 8-10 м над руч.
Возможно, один курган исследован Ю.В.
Готье (1903 г.). Результаты исследований,
состав и место хранения колл. неизвестны.
По внешним признакам памятник может
быть отнесен к древнерусским
домонгольского времени.

Арх. ИИМК. Ф. 2. Оп. 1. 1924. N 177.
Л. 9; Арх. ИА: N 7358. Л. 43, 44, 47.

913 (7). РАКОВО. СЕЛИЩЕ.
11-13, 14-14 вв. 0,7 км к ЮЮЗ от д., лев.
берег р. Истра (ныне - зап. берег
Истринского вдхр.), в лесу. Размеры не
определены. Нарушено при строительстве
вдхр. Керамика гончарная,
предположительно древнерусская и
поддвинецкая.

Арх. ИА: N 7991. Л. 12.

914 (6). РАКОВО.
КУРГАННЫЙ МОГИЛЬНИК. 0,25 км
к ССВ от д., лев. берег р. Истра (ныне -
зап. берег Истринского вдхр.), в роще.
Шесть насыпей выс. 0,7-1,5 м, diam. 6-9
м, нарушенных ямами. По внешним
признакам памятник может быть отнесен к
древнерусским домонгольского времени.

Боговацкий С.К. 1947. С. 171;
Арх. ИИМК. Ф. 2. Оп. 1. 1924. N 177. Л. 9;
Арх. ИА: N 7991. Л. 11, 12; Отчет Б.Е.
Явешевского за 1995 г.

915 (40). РЫЧКОВО.
КУРГАННЫЙ МОГИЛЬНИК. Ок. 0,3
км к ЮВ от д., прав. берег р. Песочная, лев.
притока р. Истра (лев. приток р. Москва),
напротив устья руч. Даренка, 0,2 км от
русла, в лесу. Девять насыпей выс. 0,4-2,5
м, diam. 6-13 м, с ровиками у основания,
располагающиеся двумя группами (три и
шесть курганов) на выс. 25-27 м над рекой.
Расстояние между группами ок. 70 м.

Несколько насыпей повреждены траншеями.
По внешним признакам памятник может
быть отнесен к древнерусским
домонгольского времени.

Боговацкий С.К. 1947. С. 171; Арх.
ИА: N 11831. Л. 18, 19.

916 (48). САННИКОВО.
СЕЛИЩЕ 1, р.ж.л., 3-я четв. 1-го тыс. н.э.
50 м к ЮЗ от д., надпойменная терраса
лев. берега р. Истра (лев. приток р. Москва).
Размеры 70x30 м, выс. над рекой 12-14 м.
Частично распахивается. Культ. слой 0,2-
0,4 м. Керамика лепная, с сетчатыми
отпечатками на внешней поверхности и
гладкостенная, дьяковской к-ры.

Арх. ИА: N 11073. Л. 19.

917 (49). САННИКОВО.
СЕЛИЩЕ 2, р.ж.л., 3-я четв. 1-го тыс.
н.э., 11-13 вв. 30 м к ЮВ от д., у вост.
окраины пос. Обновленный труд,
надпойменная терраса лев. берега р. Истра
(лев. приток р. Москва). Культ. слой 0,2-
0,3 м. Керамика лепная гладкостенная, без
орнамента, дьяковской к-ры, и гончарная
древнерусская.

Арх. ИА: Отчет Н.А. Криве за 1994 г.

918 (11). САФОНТЬЕВО.
КУРГАННЫЙ МОГИЛЬНИК. 11-13
вв. 0,35 км к СЗ от д., лев. коренной берег
р. Истра (лев. приток р. Москва), на
опушке леса. Четыре насыпи, выс. 0,5-1,5
м, diam. 5-12 м, с ровиками у основания,
располагающиеся на выс. 30-32 м над
рекой. Все насыпи нарушены ямами, часть
курганов исследованы К.Я. Виноградовым,
выявившим труположения с зап.
ориентировкой. Состав находок и место
хранения колл. неизвестны.

Арх. НИМК. Ф. 2. Оп. 1. 1924. N 177. Л. 9; Ф. 2. Оп. 1. N III. 1926. Л. 3; Арх. ИА. Отчет Б.Е. Яншицкого за 1995 г.

919 (30). СКРЯБИНО. КУРГАННЫЙ МОГИЛЬНИК. Ок. 0,5 км к СЗ от д., выходящий восточн. берег р. М.Истра, прав. притока р. Истра (лев. приток р. Москва), терр. п/л "Искра" и за ее пределами, в лесу. Ю насыпей выс. 0,4-1,3 м, diam. 5-8 м, расположенные на выс. 11-12 м над рекой. Семь насыпей нарушены ямами. По внешним признакам памятник может быть отнесен к древнерусским домонгольскому времени.

Арх. ИА. N 8116. Л. 11. 12.

920 (14). ФИЛАТОВО. КУРГАННЫЙ МОГИЛЬНИК. 11-13 кв. 1,4 км к ВЮВ от с., вост. окраина кладбища, слева от дороги в с. Глебово, лев. берег р. Магалуша, лев. притока р. М.Истра (прав. приток р. Истра, лев. притока р. Москва), уроч. Церковное или Филатовская дача. Сохранилась 15 насыпей выс. до 1,2 м, diam. до 8 м, расположенные на выс. 8-9 м над рекой. Исследования (К.Я. Виноградов) шесть курганов, содержащих труположения на горизонте с зап. ориентировкой. Среди находок - браслетообразные височные кольца, бронзовые бубенчики, подвеска-лунница, навитая на медную проволоку бусы, гончарная древнерусская керамика. Колл. не сохранилась. В 0,2 км к ЮВ от могильника имеется еще один курган выс. 1,2 м.

Виноградов К.Я. 1925. С. 38; Арх. ИА. N 7358. Л. 33-36; Отчет Б.Е. Яншицкого за 1995 г.

921 (37). ХВОЛОВО. СЕЛИЦЕ.

11-13 кв. Средняя, наиболее возвышенная часть д., прав. коренной берег р. М.Истра, прав. приток р. Истра (лев. приток р. Москва), огорода и часть улицы около дд. 4 и 5, 0,3 км к С от кургана (см.). Размеры 50x50 м. Частично распахано под огородами. Культурный слой до 0,3 м. Найдена керамика гончарная древнерусская, в т.ч. с линейным орнаментом.

Отчет Б.Е. Яншицкого за 1995 г.

922 (29). ХВОЛОВО. КУРГАН. 70 м к Ю от д., противоположный от нее берег оврага, склон прав. берега р. М.Истра, прав. притока р. Истра (лев. приток р. Москва). Выс. насыпи 1,5 м, diam. 8 м. Выс. над рекой 8 м. По внешним признакам памятник может быть отнесен к древнерусским домонгольскому времени.

Арх. ИА. N 8116. Л. 12.

923 (71). ЮРЬЕВО. ЖЕЛЕЗОДЕЛАТЕЛЬНЫЙ ЗАВОД. 17 в. КСВ от д., лев. берег р. Беляна, прав. притока р. Истра (лев. приток р. Москва) при впадении руч. Руденка. Сохранилась остатки платформы и основания на месте других производственных сооружений, в т.ч. основания доменной печи. Здесь, располагался один из звенигородских железоделательных заводов, функционировавших, судя по письменным источникам, в 1672-1696 гг., - Павловской.

Белаяева Н.А. 1930. С. 91-101; Арх. ИА. Отчет Б.Е. Яншицкого за 1995 г.

924 (32). ЯБЕДИНО. КУРГАННЫЙ МОГИЛЬНИК 1. По данным 1920-х гг., расположен у вост. окраины д., близ дороги в д. Слабошино. Состоял из двух насыпей.

Арх. НИМК. Ф. 2. Оп. 1. 1924. N 177. Л. 4.

925 (31). ЯБЕДИНО. КУРГАННЫЙ МОГИЛЬНИК 2. По данным 1920-х гг., расположен на терр. д.,

у дороги в д. Телешово. Состоял из шести насыпей.

Арх. НИМК. Ф. 2. Оп. 1. 1924. N 177. Л. 4.

КЛИНСКИЙ РАЙОН

926 (13). КЛИН. ИСТОРИЧЕСКИЙ КУЛЬТ. СЛОЙ F. КЛИН, 13-17 вв. Клин известен по письменным источникам с 1234 г. Он располагался на дороге, соединившей Москву с Тверью и Новгородом, и возник как возвышающийся форпост Тверского княжества, в состав которого вошел до 1482 г., после чего отошел к Москве. Во время польско-литовского нашествия нач. 17 в. был разрушен, его укрепления более не восстанавливались.

Исторический культ. слой K, выявлен на Клинском городище, в центр. части нынешнего г., на лев. берегу р. Сестра, лев. притока р. Дубна (прав. приток р. Волга), в месте ее крутого изгиба. Площадка подпрямоугольной в плане формы занимает 125 кв. м, выс. над рекой 20 м. Поверхность плавно понижается к СВ, сев.-зап. и юго-вост. склоны круто обрываются к реке. На плане 1766 г. с ЮЗ и СВ обозначены вал и ров. В настоящее время терр. памятника застроена. Городской посад следует искать, по-видимому, к СВ от городища.

ПСРА, 1962, т. 1, с. 513; Некрасов А.И. 1928, с. 159; Рыжов Э.А. 1951, с. 83; Арх. ИА, N 417, л. 13, 14; Рязаньский Р.А. 1988, л. 295.

927 (15). АКАТЬЕВО. СЕЛИЩЕ 1, 14-17 вв. Ок. 2 км к ЮЗ от д., противоположный от нее лев. берег р. Сестра, лев. притока р. Дубна (прав. приток р. Волга). Размеры и мощность култ. слоя не определены. Керамика гончарная позднесредневековая, преимущественно 16-17 вв.

Рязаньский Р.А. 1988, л. 910.

928 (16). АКАТЬЕВО. СЕЛИЩЕ 2, 14-17 вв. Ок. 2 км к ЮЗ от д., противоположный от нее лев. берег р. Сестра, лев. притока р. Дубна (прав. приток р. Волга). 0,25-0,30 км к В от селуша 1 (см.). Размеры и мощность култ. слоя не определены. Керамика гончарная позднесредневековая, преимущественно 16-17 вв.

Рязаньский Р.А. 1988, л. 910.

929 (2). БИРЕВО. ГОРОДИЩЕ, 11-13 вв. По сведениям Ю.Г. Гендуны 1908 г., расположено в 1,5 км от с., на берегу безымянного руч., лев. притока р. Сестра (лев. приток р. Дубна, прав. притока р. Волга), в уроч. Лужинки. Найдены обломки гончарной дрепверусской посуды с линейным и волнистым орнаментом.

Боголюбовой С.К. 1947, с. 169; Арх. ИИМК, Р. 4, Отч. 1, 1908, N 105, л. 5.

930 (11). ВЫГОЛЬ. СТОЯНКА, мезолит. 3 км к ЮЮЗ от пос., мис. образованный сев. краем торфяника Озерня и протокой, соединяющей его с торфяником Выголь. На стрелке миса в нижнем слое торфа на глуб. ок. 2,4 м и в отвалах дрепашной канавы на протяжении 40 м найдены фрагменты лентных сосудов льяловской к-ры с волно-ребристым орнаментом, кремневые наконечник стрелы ромбической формы, двулезвийный нож, желобчатое тесло, клиновидный сланцевый топорик.

Арх. ИА, N 7406, л. 1, 2.



Рис. 29. Археологические памятники Клинского района

931 (1). ГЛУХИНО. КУРГАННЫЙ МОГИЛЬНИК. По данным кон. 20 в., расположен у с., на лев. берегу р. Яуга, прав. притока р. Лама (прав. приток р. Шоша, прав. притока р. Волга). Пять или шесть насыпей выс. до 1,2 м.

Друнто Н.Н. 1907. С. 109.

932 (20). ГОРОДИЦЕ. ГОРОДИЦЕ, р.ж.в., 3-я четв. 1-го тыс. н.э. 0,25 км к В от д., выс. лев. берега р. Волчок, лев. притока р. М.Сестра (прав. приток р. Лама, прав. притока р. Шоша, прав. притока р. Волга), при впадении в ее долину оврага. Площадка овальной в плане формы размерами, по данным К.Я. Виноградова, 55x38 м, по данным Р.А. Розенфельда - 80x35 м, выс. над рекой 16-17 м. С западной стороны и юго-зап. сторон - три вала выс. ок. 1 м и три рва глуб. до 2 м, с ВСВ-остатками сооружений. Поверхность поросла лесом. Исследовано (К.Я. Виноградов) 160 кв. м двумя крестообразно расположенными траншеями. Культ. слой 0,4-1,8 м. Керамика лешая, с сетчатыми



Рис. 30. План городища у д. Городище

отпечатками на внешней поверхности и гладкостенные, дыковской к-ры, грузини "дыковка типа", железные серпы, ножи, наконечники стрел, кольца с заходящими концами, бронзовые бляхи и привески, точильные камни, железные шлаки. Выявлено погребение, датировку которого установить не удалось.

Арх. ИИМК. Ф. 2. Оп. 1. 1927. N 172. Л. 43-47; Пашурт.

933 (17). ДЯТЛОВО. СЕЛИЩЕ. 14-17 вв. Центр. часть д., лев. берег руч. впадения в сев. р. Ольховка, лев. приток р. М.Сестра, прав. притока р. Лама (прав. приток р. Шоша, прав. притока р. Волга). Размеры 55x40 м. Частично застроено, располагается под огородами. Культ. слой - серый суглинок мощностью до 0,9 м. Керамика гончарная поднесредневековая, в т.ч. красноглазая и серооливковая, иногда с тычковым орнаментом по пласткам, деформированные от огня обломки лощеной крышки сосуда, прямоугольная железная пластина, кремль от огнива. Выявлены развал кирпичной печи, доски сгоревшего пола, часть подпольной ямы. И.М. Баминский датирует памятник 18 в., Р.А. Розенфельд - 14-17 вв.

Арх. ИА. N 7406, Л. 10-15; *Розенфельд Р.А.* 1988. Л. 293.

934 (18). ДЯТЛОВО. КУРГАННЫЙ МОГИЛЬНИК. По сведениям Ю.Г. Гендуше 1908 г., расположен между д. и д. Новиково на лев. берегу р. Ольховка, впадающей слева в р. М.Сестра, прав. приток р. Лама (прав. приток р. Шоша, прав. притока р. Волга), в урч. Липа. Состоял из двух насыпей, поросших кустарником.

Арх. ИИМК. Р. 4. Оп. 1. 1908. N 105.

Л. 6.

935 (6). ЗУБОВО. МЕСТО-НАХОЖДЕНИЕ, эпоха бронзы. К С от с., на лев. берегу р. Лугосня, прав. притока р. Сестра (лев. приток р. Дубна, прав. притока р. Волга), в песчаном карьере близ в/д ГИМ в 1959 г. найден длиннобушковый каменный сверленый топор-молот. Тогда же место находки обследовалось Д.А. Крайновым и О.С. Гадашпрей, которые предположили наличие здесь могильника фатьяновской к-ры. Находка в ГИМ.

Крайнов Д.А. 1963. С. 42.

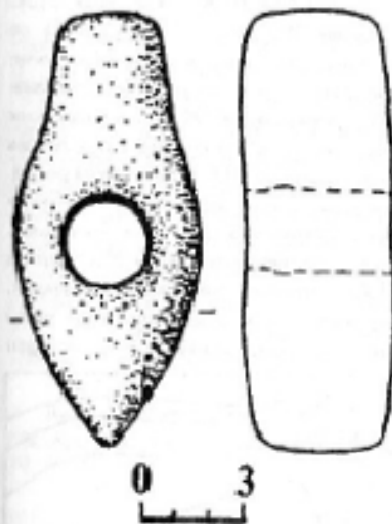


Рис. 31. Каменный топор-молот, найденный близ с. Zubovo

936 (22). КОНАКОВО. КУРГАННЫЙ МОГИЛЬНИК. По сведениям Ю.Г. Гендуше 1908 г., расположен у д. на лев. берегу р. Катан (прав. приток р. Истра, лев. притока р.

Москва). Состоял из двух насыпей.

Боголюбовский С.К. 1947. С. 169; *Успенская А.В., Фельмер М.В.* 1956. С. 223, N 748; Арх. ИИМК. Р. 4. Оп. 1. 1908. N 105. Л. 7; *Розенфельд Р.А.* 1988. Л. 295.

937 (12). КОСОВО. КУРГАННЫЙ МОГИЛЬНИК. По данным кон. 19 - нач. 20 в., расположен у с. на лев. берегу р. Вяз, впадающей справа в р. Яуга, лев. приток р. Сестра (лев. приток р. Дубна, прав. притока р. Волга). Состоял из насыпи насыпей.

Боголюбовский С.К. 1947. С. 169; *Розенфельд Р.А.* 1988. Л. 295.

938 (19). МАЩЕРОВО. КУРГАННЫЙ МОГИЛЬНИК, 11-13 вв. 0,25 км к ЮЗ от д., прав. берег р. Волчок, лев. притока р. М.Сестра (прав. приток р. Лама, прав. притока р. Шоша, прав. притока р. Волга). Состоял из 12 насыпей. Исследованы (К.Я. Виноградов) пять курганов (одни из них - с ронником у основания) выс. 0,75-1,70 м, diam. 6-8 м, содержавших труположения в подкурганных могильных ямах с зап. и юго-зап. ориентировкой. Среди находок - браслетообразные и трехбусинные височные кольца, ожерелье из различных, в т.ч. стеклянных бус и металлических крестообразных привесок, перстень, бронзовое повисное кольцо, железный нож, обломки гончарного сосуда с линейным и волнистым орнаментом, фрагмент ткаши. Клад. не сохранилась.

Арх. ИИМК. Ф. 2. Оп. 1. 1927. N 172. Л. 48-50; *Розенфельд Р.А.* 1988. Л. 297.

939 (23). МИСЕРЕВО (МИСЮРОВО). КУРГАННЫЙ МОГИЛЬНИК. По сведениям Ю.Г.

Гендуше 1908 г., расположен у с. на лев. берегу р. Сестра (лев. приток р. Дубна, прав. приток р. Волга), у жд. в уроч. Аворанин-Кукосово. Состоит из 10 насыпей.

Боготельский С.К. 1947. С. 169; *Устиновская А.В., Шенер М.В.* 1956. С. 223, N 749; *Арх. НИМК.* Р. 4. Оп. 1. 1908. N 105. Л. 5, 6; *Розенфельд Р.А.* 1988. Л. 297.

940 (8). МИШНЕВО, ГОРОДИЩЕ. р.ж.в., 3-я четв. 1-го тыс. н.э. По сведениям А.А. Спицына 1905 г., расположено у с. на прав. берегу р. Лутосия, прав. приток р. Сестра (лев. приток р. Дубна, прав. приток р. Волга). Керамика лепная, с сетчатыми отпечатками на внешней поверхности и гладкостенная, иногда с заплатами по краю венчика, дяковской к-ры, железный зон.

Спицын А.А. 1905. С. 85; *Боготельский С.К.* 1947. С. 169; *Розенфельд Р.А.* 1988. Л. 297.

941 (3). ПЛЮСКОВО, СЕЛИЩЕ 1. 11-13 вв. Сев.-зап. окраина д., мыс второй надпойменной террасы прав. берега р. Сестра (лев. приток р. Дубна, прав. приток р. Волга). Размеры 40x35 м. Большая часть памятника распахивается под огородами, южн. часть нарушена впади. Культ. слой 0,25-0,35 м. Керамика гончарная древнерусская, преимущественно 12-13 вв.

Паспорт.

942 (4). ПЛЮСКОВО, СЕЛИЩЕ 2. 11-13 вв. Южн. окраина д., мыс второй надпойменной террасы прав. берега р. Сестра (лев. приток р. Дубна, прав. приток р. Волга), 0,2 км к Вост пруда, 0,5 км к ЮВ от селушка 1 (см.). Размеры 65x45 м, выс. над прудом 3 м. Центр. часть

памятника занята огородами, зап. часть пересекает грунтовая дорога. Мощность культ. слоя не определена. Керамика гончарная древнерусская, преимущественно 12-13 вв.

Паспорт.

943 (9). ПОПЕЛКОВО, ГОРОДИЩЕ 1. р.ж.в., 3-я четв. 1-го тыс. н.э. 0,5 км от сев. окраины с., мыс лев. берега р. Лутосия, прав. приток р. Сестра (прав. приток р. Дубна, прав. приток р. Волга), между двумя оврагами. Площадка неправильной в плане формы размерами 30x25 м возвышается к стреле мыса, ее выс. над рекой 6 м. По данным Н.А. Сырцова 1902 г., с ЮВ и ВСВ ее окружают ров, вал, находящийся ниже площадки, и еще один ров. По сведениям Р.А. Розенфельда 1962 г., с западных южн. и вост. сторон площадка ограничена двумя валами выс. 1,0-1,5 м и двумя рядами. Поверхность поросла лесом, значительная часть разрушена рекой и оврагами, возреждена скотомогильником. Исследована (Н.А. Сырцов) зап. часть площадки, разрезаны вал и ров в юго-вост. части памятника. Культ. слой до 1 м, насыщен

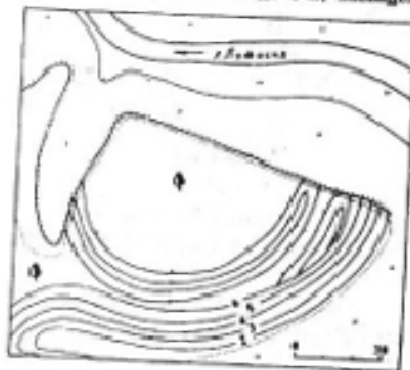


Рис. 32. План городища 1 у с. Попелково



Рис. 33. Грузик "дякова типа" и наконечник стрелы из раскопок городища 1 у с. Попелково

керамикой и горелым деревом. Найден фрагменты сетчатых и гладкостенных сосудов дяковской к-ры, грузики "дякова типа", железный наконечник стрелы, фрагменты бронзовых и костяных наделай, железные шлаки. Выявлено углубление в материке, в котором обнаружены обугленные бревна и щебень. Установлено, что вал был насыпан частично на культ. слой, имел деревянные внутривальные конструкции. Р.А. Розенфельдом памятник датирован временем от 1-3 до 5-7 вв. н.э.

Раскопки Н.А. Сырцова. 1903. С. 143, 145; *Арх. ИА.* N 2432. Л. 31, 32; N 5596. Л. 39, 40; *Паспорт.*

944 (10). ПОПЕЛКОВО, ГОРОДИЩЕ 2. р.ж.в., 3-я четв. 1-го тыс. н.э. 0,3 км от центр. части с., мыс лев. берега р. Лутосия, прав. приток р. Сестра (прав. приток р. Дубна, прав. приток р. Волга), при впадении в ее долину оврага, по дну которого протекает безымянный руч., 0,2 км к Ю от городища 1 (см.). Площадка овальная в плане размерами 100x60 м. Н.А. Сырцовым на стреле мыса отмечен

вал, южн. концы не сохранившийся. Культ. слой до 0,4 м. Керамика лепная, с сетчатыми отпечатками на внешней поверхности и гладкостенная, дяковской к-ры, аналогичная найденной на городище 1.

Раскопки Н.А. Сырцова. 1903. С. 143, 145; *Арх. НИМК.* Ф. 1. 1902. N III. Л. 14; *Арх. ИА.* N 2432. Л. 32, 33; *Розенфельд Р.А.* 1988. Л. 298.

945 (14). СОХИНО, ГОРОДИЩЕ. р.ж.в., 3-я четв. 1-го тыс. н.э. 0,15 км к З от сев. окраины д., мыс лев. берега р. Сестра, лев. приток р. Дубна (прав. приток р. Волга), между двумя оврагами, по дну одного из которых протекает безымянный руч. Площадка овальная в плане размерами 72x50 м, выс. над рекой 5 м. С южной юго-вост. стороны - вал выс. 0,5 м. Поверхность задернована, ранее расплывалась. Через городище проходит грунтовая дорога, разрушившая его зап. оконечность. Культ. слой 0,3-0,5 м. Керамика лепная, с сетчатыми отпечатками на внешней поверхности и гладкостенная, дяковской к-ры.

Арх. НИМК. Р. 4. Оп. 1. 1908. N 105. Л. 6; *Арх. ИА.* N 2432. Л. 34, 35; N 8116. Л. 12, 13; *Паспорт.*

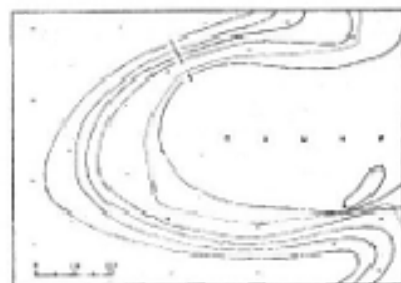


Рис. 34. План городища у д. Сохино

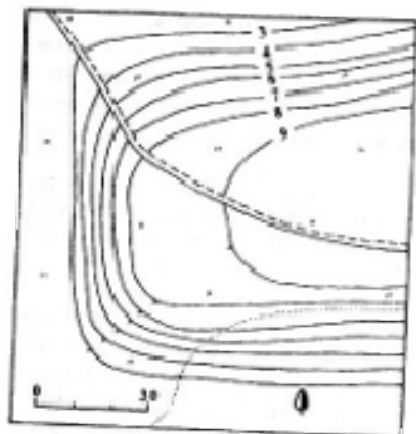


Рис. 35. План городища у пос. Спас-Коркодино

946 (5). СПАС-КОРКОДИНО. ГОРОДИЩЕ (ВОРОНОВСКОЕ, У д. ЕЛЬЦОВО), р.ж.в., 3-я четв. 1-го тыс. н.э. 1 км к Ю от центр. части пос., остаток прав. берега р. Лутосня, прав. притока р. Сестра (прав. приток р. Дубна, прав. притока р. Волга), 0,25 км от русла, у шоссе, ведущего в г. Клин. Площадка овальная в плане размерами 70х40 м, выс. над рекой 4-5 м. Следы укреплений не прослежены, однако топографические особенности памятника не оставляют сомнений в том, что в древности поселение было укрепленным. Городище с СЗ разрушается карьером, поверхность нарушена ямами, поросла кустарником. Культ. слой 0,2-0,5 м, в западинах - до 1 м. Керамика лесная,

с сетчатыми отпечатками на внешней поверхности и гладкостенная, дяковской к-ры, зубиловаид. Памятник датирован 2-й пол. 1-го тыс. до н.э. - 1-м тыс. н.э. По данным 1974 г., большая часть памятника уничтожена при расширении шоссе иной дороги.

Арх. ИА: N 2432. Л. 29, 30, 34; N 5596. Л. 40; *Аннотации Р.А.* 1988. Л. 294, 296.

947 (7). СПАС-КОРКОДИНО. СЕЛИЩЕ, р.ж.в., 3-я четв. 1-го тыс. н.э. 0,3 км к ЮВ от пос., зап. часть мыса прав. берега р. Лутосня, прав. притока р. Сестра (прав. приток р. Дубна, прав. притока р. Волга), между двумя оврагами. Размеры 36х30 м, выс. над рекой до 15 м. Частично распаханное. Культ. слой 0,25-0,30 м. Керамика лесная, с сетчатыми отпечатками на внешней поверхности и гладкостенная, дяковской к-ры. Найдены также фрагмент стенки гонимого сосуда без орнамента, не относящийся, вероятно, к слою памятника.

Арх. ИА: N 2432. Л. 54, 55; Паспорт.

948 (21). СПАССКОЕ. КУРГАН. По данным 2-й пол. 19 в., расположен у с., на лев. берегу р. Анкаш, прав. притока р. Б.Сестра (прав. приток р. Лына, прав. притока р. Шоша, прав. притока р. Волга).

Саймон М.А. 1879. С. 187; Арх. ИИМК. Р. 4. Оп. 1. 1908. N 105. Л. 7; *Аннотации Р.А.* 1988. Л. 299.

ЛОТОШИНСКИЙ РАЙОН

949 (18). АБУШКОВО (ОБУШКОВО). МЕСТОНАХОЖДЕНИЕ, эпоха бронзы. Близ д., на лев. берегу р. Русса, лев. притока р. Лобы (прав. приток р. Шоша, прав. притока р. Волга), при разработке карьера найдены два каменных проушины топора-молота, кремневые наконечники копья и стрелы, приходящие, вероятно, из грунтовых погребений могильника фатьяновской к-ры.

Арх. ИА: N 2432. Л. 46, 47; *Аннотации Р.А.* 1988. Л. 422.

950 (21). АКУЛОВО. ГОРОДИЩЕ, р.ж.в., 3-я четв. 1-го тыс. н.э., 11-13 вв. 0,3 км к ЮЗ от д., мыс прав. берега р. Русса, лев. притока р. Лобы (прав. приток р. Шоша, прав. притока р. Волга). Площадка овальная в плане, вытянута с З на В, размерами 40х20 м, выс. над рекой 10-12 м. Укрепления не сохранились. Вост. часть площадки занята современным кладбищем, зап. и южн. склоны мыса, в

также вост. напольная сторона площадки нарушены ямами и траншеями. Культ. слой 0,2-0,3 м. Керамика лесная гладкостенная, дяковской к-ры, и гонимая древерусской.

Арх. ИА: N 2432. Л. 37; Паспорт.

951 (25). АСТРЕНЕВО (АСТРЕНОВО). ГОРОДИЩЕ, р.ж.в., 3-я четв. 1-го тыс. н.э. К ЮЮВ от д., к В от д. Мамоново, остаток в пойме прав. берега р. Лобы, прав. притока р. Шоша (прав. приток р. Волга), к С от безымянного оз., к В от старичья. Площадка подтреугольная в плане, вытянута с С на Ю, размерами 60х20-45 м, выс. над поймой ок. 4 м. С сев. стороны - два вала и два рва с внешней стороны вала. Сеп. и вост. части площадки нарушены ямами. Мощности культур. слой не определена. Находки отсутствуют. По характеру укреплений городище может быть отнесено к дяковской к-ре.

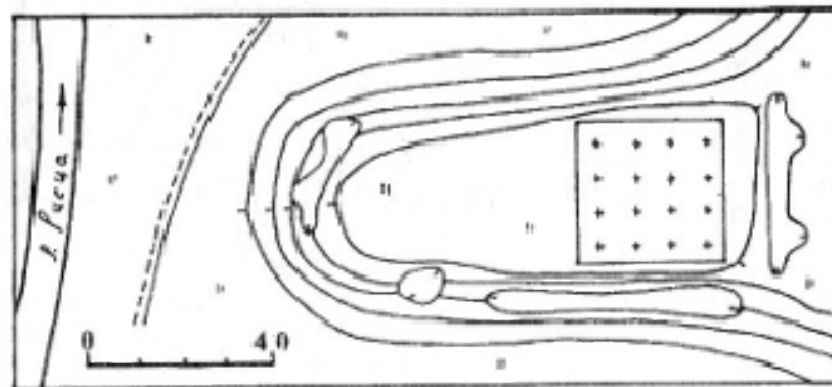


Рис. 36. План городища у д. Акучово

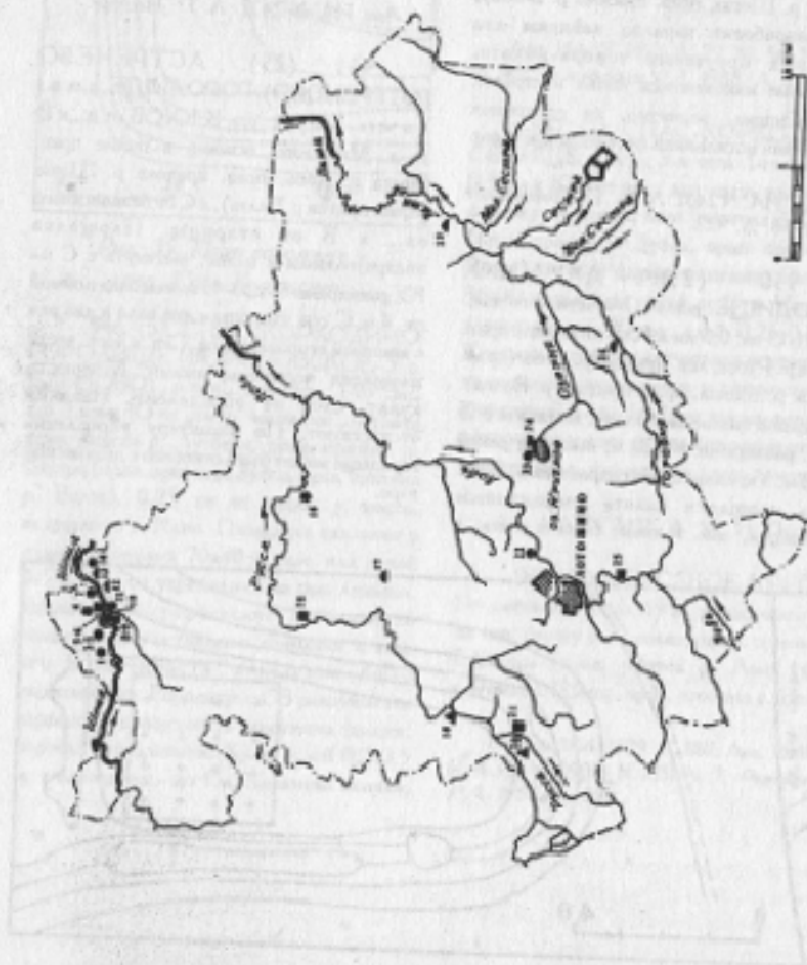


Рис. 37. Археологические памятники Лотошского р-на

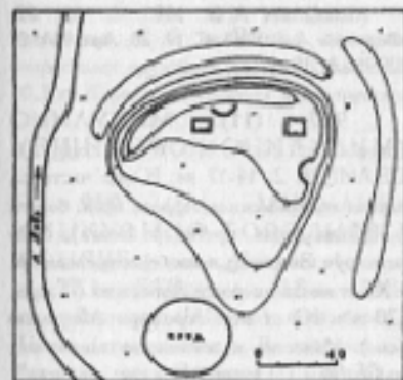


Рис. 38. План городища у д. Астрелово

Богомоловской С.К. 1947. С. 169; Арх. ИА: N 2432. Л. 42, 43; *Растворитель Р.А.* 1988. Л. 417; Пастор.

952 (19). ГРИБАНОВО. КУРГАН. К Ю от д., лев. берег р. Лама, прав. притока р. Шона (прав. приток р. Волга), к С от впадения в нее р. М. Сестра. Насыпь удлиненная в плане, размеры в основании 20x5 м, выс. 1 м.

Растворитель Р.А. 1988. Л. 418.

953 (23). КРУГЛОВО. СЕЛИЩЕ, 11-13 вв. 1 км к В от д., сев. берег оз. Круглое. Размеры 50x30 м. Культ. слой до 0,3 м. Керамика гончарная древнерусская.

Растворитель Р.А. 1988. Л. 419.

954 (24). КРУГЛОВО. ГРУНТОВЫЙ МОГИЛЬНИК. 1 км к В от д., сев. берег оз. Круглое, терр. селища (см.). И.П. Кленовой под слоем селища исследовано три погребения в грунтовой могильной яме глуб. ок. 2 м, с зап. ориентировкой, без вещей.

Растворитель Р.А. 1988. Л. 419.

955 (5). МИКУЛИНО (МИКУЛИНО-ГОРОДИЩЕ). ГОРОДИЩЕ, 11-13, 14-17 вв. Центр-часть с., лев. берег р. Шона (прав. приток р. Волга). Площадка округлая в плане, размерами 150x150 м, выс. над рекой 8-10 м. Окружена валом выс. 4,0-5,5 м, длиной ок. 588 м и рвом с внешней стороны вала глуб. до 1,5-2,0 м. Вал имеет разрывы с Ю, В и С. Поверхность поросла деревьями, частично застроена. Культ. слой, максимальный раскопками Н.П. Милонова, составляет 0,5-1,0 м. Керамика гончарная древнерусская и позднесредневековая. Среди других находок - серебряные и медные монеты, печати, серебряная чаша 15 в., медная чашка от весов, железный нагрудник рыцарского доспеха, шпора. Исследованы остатки наземных жилых построек срубной конструкции 14-15 вв. Городище является остатками детинца средневекового г. Микулин, известного по письменным источникам с 1363 г. и являющегося центром Микулинского уезда Тверского княжества. Город имел важное стратегическое значение на южн. границах тверских земель. Через него проходила дороги из Волоколамска в Тверь и Старицу. О значении города с сер. 16 в. свидетельствует упоминание о нем в источниках в одном ряду с Тверью и Торжком. С ликвидацией удела Микулин постепенно приходит в упадок и превращается в село. Расположенные у городища селища 1 и 2 (см.) могут рассматриваться как остатки городских посадок, упомянутых в письменных источниках.

ПСРА. 1965. Т. II, С. 2; *Калашников К.Ф.* 1823. С. 62, 63; *Орешников А.В.* 1926. С. 1-13; *Михайлов Я.А.* 1951. С. 80, 81; *Филиппов А.А.* 1988. С. 19, 20; Арх. ИА: N

2432. А. 35, 36; N 7358. А. 51; N 11831. А. 13, 14; N 12098. А. 25; *Антверпет Р.Л.* 1988. А. 419, 420; Пастор.

956 (4). МИКУЛИНО (МИКУЛИНО-ГОРОДИЩЕ). СЕЛИЩЕ 1, 14-17 вв. Центр. часть с., лев. берег р. Шоша (прав. приток р. Волга), вокруг городища *Микулино* (см.). Известно в источниках также как группа селищ - "Северо-западное", "Северное", "Селище на территории Стрелецкой слободы" и "Восточное". Граница древнейшей части селища проходила в 300 м к З, в 120-150 м к С, в 80 м к В и Ю от вала городища, в 16-17 вв. она расширяется на 140 м в зап. направлении, на 80-100 м в сев., на 200 м в сев.-вост. Выс. над рекой 4-22 м. Поверхность частично застроена, распахивается. Культ. слой 0,4 м. Керамика гончарная позднесредневековая, закругленные образки, медные кресты, монеты Тверского княжества, печать. Являются останками левобережной части посада средневекового города *Микулин*.

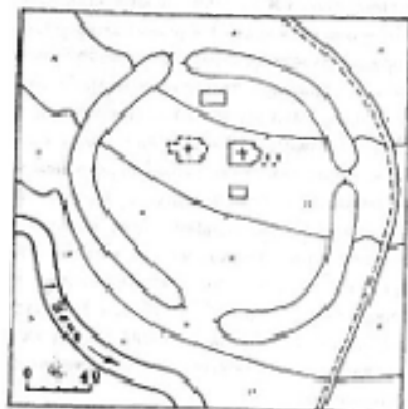


Рис. 39. План городища и с. *Микулино*

Каледонич К.Ф. 1823. С. 62, 63; *Фурманов А.А.* 1988. С. 19, 20; *Арх. ИА:* N 12098. А. 10, 17.

957 (11). МИКУЛИНО (МИКУЛИНО-ГОРОДИЩЕ). СЕЛИЩЕ 2, 14-17 вв. Южн. часть с., первая надпойменная терраса прав. берега р. Шоша (прав. приток р. Волга), близ устья руч. Зверинец, прав. берег последнего, к Ю от впадения на шоссе Лотошино - Тверь, 170 м к Ю от вала городища *Микулино* (см.). Известно в источниках также под названием "Правобережное селище". Протянулось с С на Ю, размеры 280x150 м, выс. над рекой 8-15 м. Поверхность частично застроена, распахивается. Культ. слой 0,5 м. Древнейшей частью селища является его сев. половина. Здесь найдена гончарная сероголиванная и красноглиняная керамика 14-15 вв., бронзовый польный конек-привеска, бронзовый черепковый трехгранный бровебойный наконечник стрелы, кованые железные гвозди. В 16-17 вв. терр. селища увеличивается вдвое. К этому времени относится гончарная позднесредневековая керамика. Селище 2 является останками правобережной части посада средневекового города *Микулин*. Возможно, о нем имеется упоминание в летописи под 1399 г.

ГЭСРА. 1965. Т. II. С. 180; *Вожин Э.А.* 1951. С. 80, 81; *Арх. ИА:* N 12098. А. 17, 18.

958 (10). МИКУЛИНО (МИКУЛИНО-ГОРОДИЩЕ). СЕЛИЩЕ 3, 11-13 вв. 0,1 км к З от с., склон прав. берега р. Шоша (прав. приток р. Волга), 0,15 км от русла, к З от дороги из с. в п/л. Известно в источниках также под названием "Микулинское селище". Протянулось с З на В, размеры 60x50 м, выс. над рекой 3-7 м, с З ограничено оврагом. Сев.-зап. часть нарушена

промышленой, сев. оконечность поросла деревьями. С З на В терр. памятника пересекает грунтовая дорога. Культ. слой 0,3 м. Керамика гончарная древнерусская.

Арх. ИА: N 7358. А. 51-53; Пастор.

959 (14). МИКУЛИНО (МИКУЛИНО-ГОРОДИЩЕ). СЕЛИЩЕ 4, р.ж.в., 3-я четв. 1-го тыс. н.э. 1,8 км к ВСВ от ц. в с., 0,8 км к ЗЮЗ от д. Барыжино (Шутово), прав. берег р. Шоша (прав. приток р. Волга), юго-зап. окраина леса. Размеры ок. 30x20 м. Мощность культ. слоя не определена. Керамика лепная гладкостенная, дьяковской к-ты.

Арх. ИА: Отчет В.А. Ивченко за 1993 г. А. 7.

960 (8). МИКУЛИНО (МИКУЛИНО-ГОРОДИЩЕ). СЕЛИЩЕ 5 (ИВАНОВСКИЙ ЛУГ 1), 14-17 вв. 0,45 км к ЮЮЗ от ц. в с., лев. берег руч. Зверинец, прав. притока р. Шоша (прав. приток р. Волга), ее первая надпойменная терраса, справа от дороги из больницы N 12 в с., уроч. *Ивановский луг*, 0,35 км к ЮЗ от вала городища *Микулино* (см.). Размеры 50x40 м, выс. над рекой 5-6 м. Поверхность частично застроена, распахивается. Культ. слой 0,2 м. Керамика гончарная позднесредневековая.

Арх. ИА: N 12098. А. 18; Отчет В.А. Ивченко за 1993 г. А. 7; *Розенфельд Р.Л.* 1988. А. 420 и. г.

961 (9). МИКУЛИНО (МИКУЛИНО-ГОРОДИЩЕ). СЕЛИЩЕ 6 (ИВАНОВСКИЙ ЛУГ 2), 14-17 вв. 0,55 км к ЮЗ от ц. в с., первая надпойменная терраса прав. берега р. Шоша

(прав. приток р. Волга), уроч. *Ивановский луг*, 0,45 км к ЮЗ от вала городища *Микулино* (см.), 0,2 км к З от селища 5 (см.). Размеры 50x40 м, выс. над рекой 4 м. Поверхность частично застроена, распахивается. Культ. слой 0,2 м. Керамика гончарная позднесредневековая.

Арх. ИА: N 12098. А. 18; Отчет В.А. Ивченко за 1993 г. А. 7.

962 (7). МИКУЛИНО (МИКУЛИНО-ГОРОДИЩЕ). СЕЛИЩЕ 7 (НА МЕСТЕ ВОСКРЕСЕНСКОГО М.-РЯ), 14-17 вв. 0,9 км к ВСВ от ц. в с., 0,7 км к В от сев.-вост. его окраины, первая и надпойменная терраса лев. берега р. Шоша (прав. приток р. Волга), к З от оврага, по которому протекает безымянный руч., уроч. *Монастырский луг*, 0,8 км к ВСВ от вала городища *Микулино* (см.). Протянулось с ЮЗ на СВ, размеры 120x70 м, выс. над рекой 4 м. Поверхность распахивается. Культ. слой 0,3 м. Керамика гончарная позднесредневековая, псалтинские кованые гвозди. Воскресенский м.-рп впервые упоминается в жалованной грамоте 1362-1364 гг. В источниках книгах 16 в. упомянут вместе с принадлежавшим ему деревням.

АСИИ. 1964. N 116. С. 152; *Арх. ИА:* N 12098. А. 12; *Антверпет Р.Л.* 1988. А. 420 б. и.

963 (2). МИКУЛИНО (МИКУЛИНО-ГОРОДИЩЕ). СЕЛИЩЕ 8 (ПЕТЕЛИНО 1), 14-17 вв. 0,85 км к З от ц. в с., 0,3 км к ЗЮЗ от его сев.-зап. окраины, к З от кладбища, первая надпойменная терраса лев. берега р. Шоша (прав. приток р. Волга), 100 м от русла, к С от Петелино леса. Размеры 50x50 м, выс. над рекой 15 м. Поверхность распахивается. Культ. слой 0,2-0,3 м.

Керамика гончарная позднесредневековая. По данным писцовых книг 16 в., связывается с остатками одной из деревень, вошедших во владение И.Г. Витовтова.

Арх. ИА: N 12098. Л. 7.

964 (3). МИКУЛИНО (МИКУЛИНО-ГОРОДИЩЕ). СЕЛИЩЕ 9 (ПЕТЕЛИНО 2). 14-17 вв. 0,95 км к З от ц. в с., 0,4 км к ЗЮЗ от его сев.-зап. окраины, лев. берег р. Шоша (прав. приток р. Волга), 0,15 км от русла, к С от Петелина: леса, 100 м к З от селуца 8 (см.). Протянулось с З на В, размеры 80x50 м, выс. над рекой 15 м. Поверхность распахивается. Култ. слой 0,25-0,30 м. Керамика гончарная позднесредневековая. По данным писцовых книг 16 в., связывается с остатками одной из деревень, вошедших во владение И.Г. Витовтова.

Арх. ИА: N 12098. Л. 7.

965 (13). МИКУЛИНО (МИКУЛИНО-ГОРОДИЩЕ). КУРГАН ШУТОВ (БАРЫКИНА ГОРА), 11-13 вв. 1,8 км к ВСВ от ц. в с., 0,8 км к ЗЮЗ от д. Барыкино (Шутово), прав. берег р. Шоша (прав. приток р. Волга), юго-зап. окраина леса. Является последним курганом могильника, насчитывавшего 20 насыпей. Выс. 1,8 м, диам. 7 м, по основанию обложен плунами. Насыпь нарушена ямой. Исследованные (И.П. Крайков, А.Н. Вершинский) курганы этой группы содержали труположения с зап. ориентировкой. Среди находок - серебряные витые браслеты, перстень, серьги, бусы и др.

Фурманов Л.А. 1988. С. 29; Арх. ИА: N 12098. Л. 22; *Археологический журнал* 1988. Л. 420 г. 421.

966 (12). МИКУЛИНО (МИКУЛИНО-ГОРОДИЩЕ). КУРГАННЫЙ МОГИЛЬНИК. По данным нач. 20 в., расположен в 1 км от с., на прав. берегу р. Шоша (прав. приток р. Волга). Насчитывал 10 насыпей.

Плетен В.А. 1903. С. 143.

967 (6). МИКУЛИНО (МИКУЛИНО-ГОРОДИЩЕ). ДРЕВНЯЯ ДОРОГА. 16-17 вв. Центр. часть с. лев. берег р. Шоша (прав. приток р. Волга), к В от шоссе Лотошино - Тврь, параллельно ему, 20 м к В от городища *Микулино* (см.). Выявлено на протяжении ок. 200 м, ширина 5-7 м. Вымощена булыжниками. По обе стороны от дороги найдены гончарная керамика 16-18 вв. Вероятно, является участком древней дороги, соединившей деревню г. Микулино с Тврью.

Арх. ИА: N 12098. Л. 17.

968 (20). МОНОСЕИНО. МЕСТОИЗНАХОЖДЕНИЕ. Юбка бронзы. На зап. окраине с., на лев. берегу р. Русса, лев. притока р. Лобь (прав. приток р. Шоша, прав. притока р. Волга), в картере и близ него, на полях, найдены три каменных топора-молота. Здесь возможно нахождение курганного могильника фатьяновской к-ры.

Крайков Л.А. 1963. С. 43; *Археологический журнал* 1988. Л. 422.

969 (1). ПЛЕТЕНИНСКОЕ. СЕЛИЩЕ. 14-17 вв. Сев.-вост. часть д. лев. берег р. Шоша (прав. приток р. Волга). Протянулось с З на В, размеры 350x75 м, выс. над рекой 13 м. Поверхность частично застроена, распахивается. Култ. слой 0,3 м. Керамика гончарная позднесредневековая. Связывается с остатками к.

Плетенинского, впервые упомянутого в духовной грамоте 1533-1535 гг.

АФЭХ. 1956. N 127. С. 119, 120; Арх. ИА: N 12098. Л. 7, 10.

970 (16). САВОСТИНО. СЕЛИЩЕ. 14-17 вв. Сев. окраина с., к С от главной улицы, мыс прав. берега р. Русса, лев. притока р. Лобь (прав. приток р. Шоша, прав. притока р. Волга), при впадении безымянного руч., лев. берег последнего. Протянулось с ССЗ на ЮЮВ, размеры 110x70 м, выс. над рекой 6-8 м. Сев.-зап. часть памятника нарушена ямами, центр. распахивается. Култ. слой ок. 0,4 м. Керамика гончарная позднесредневековая.

Арх. ИА: N 11831. Л. 14, 14.

971 (15). СЕЛЬМЕНЕВО (СИЛЬМЕНОВО). ГОРОДИЩЕ. р. ж. в., 3-я четв. 1-го тыс. н.э., 11-13 вв. 0,25 км к ССВ от сев. окраины д., мыс прав. берега р. Русса, лев. притока р. Лобь (прав. приток р. Шоша, прав. притока р. Волга), между двумя оврагами, близ вост. к С от оврага, по которому проходит дорога в д. Ильинское. Площадка овальная в плане, вытянута с СЗ на ЮВ, размерами 65-70x40 м, выс. над рекой 10 м. С западной



Рис. 40. План городища у д. Сельменово

юго-вост. стороны - два вала выс. ок. 0,8 м и два рва глуб. 0,5 м. Площадки поросла деревьями и кустарниками, в южн. части нарушена ямой. Култ. слой до 0,5 м, стратиграфически разделяется на два горизонта: верхний, коричневого цвета, и нижний, черного цвета. Керамика лепная гладкостенная, дьяковской к-ры.

Плетен В.А. 1903. С. 143; *Гатсух С.А.* 1904. С. 34-36; Арх. ИА: N 2432. Л. 44, 45.

972 (22). ТУРОВО. СЕЛИЩЕ. 14-17 вв. Близ д., вызенный участок лев. берега р. Лобь, прав. притока р. Шоша (прав. приток р. Волга). Площадь 5 тыс. кв. м. Култ. слой до 0,3 м. Керамика гончарная позднесредневековая.

Археологический журнал 1988. Л. 424.

973 (17). ХИЛОВО. КУРГАННЫЙ МОГИЛЬНИК, 11-13 вв. По данным нач. 20 в., расположен в 0,5 км от д., на склоне прав. берега р. Русса, лев. притока р. Лобь (прав. приток р. Шоша, прав. притока р. Волга), в лесу, в б. именованн. кп. С.Б. Мецферского. Составил из 61 кургана уплощенной формы выс. 0,5-1,8 м, с ровенной у основания, вызенной перемычкой. Исследования (С.А. Гатсух) 24 курганы, содержавшие труположения на горизонте, с зап. ориентировкой. В насыпях курганов - отдельные угли, просеялки угля и золы. В центр. части насыпи одного из курганов, на половине ее выс., найдены две каменные плиты. Погребенные лежали на слое золы над речным песком. Среди находок - серебряные браслетообразные височные кольца с лавкашными концами, медные гладкие и витые перстни, позолоченные, посеребренные и хрустальные грановые бусы, медные пластинчатые орнаментированные подвески, подвески-бубельники, подвески в

виде кольца и лощечки, железные звонки и повешное кольцо, точильный брусок, гончарные древнерусские горшки. Лесничий имения, производивший самовольные раскопки, передал исследователю медную полуку тринку с ветлей и крючком на концах, браслеты, перстни с зубчатым орнаментом, сердцевидные бусы, медные кольца и пряжку. Часть колл. в ГИМ.

Петров В.А. 1903. С. 142; Гегорн С.А. 1904. С. 36-39; Успенская А.В., Феллер М.В. 1956. С. 221, N 694.

974 (26). ШУБИНО. КУРГАННЫЙ МОГИЛЬНИК ИВАНОВСКИЙ. По данным нач. 20 в., расположен между д. н.б. с. Ивановское, на лев. берегу р. Лама, прав. притока р. Шеша (прав. приток р. Волга), в 0,2 км от русла, в лесу. Состоял из пяти насыпей выс. 1,7 м, diam. 8-9 м.

Дурново Н.Н. 1907. С. 190; Боголюбовский С.К. 1947. С. 169; Успенская А.В., Феллер М.В. 1956. С. 223, N 739; Руденфельд Р.А. 1988. Л. 418.

МОЖАЙСКИЙ РАЙОН

975 (27). МОЖАЙСК. ИСТОРИЧЕСКИЙ КУЛЬТ. СЛОЙ г. МОЖАЙСК, 12-13, 15-17 вв. М. впервые упоминают в летописи под 1231 г. в связи с походом новгородского кн. Ярослава Всеволодовича, входила в то время в состав Смоленского или Черниговского княжеств. Под 1277 г. летопись называет М. уделным центром Смоленской земли. В 1293 г. город был разорен монголо-татарскими войсками Дюдени. С 1303 г. М. входила в состав Московского княжества. Располагаясь на важном торговом пути на Запад, он был важным центром международной торговли. М. являлся сильной крепостью Московского княжества на его зап. рубежах, в 15-16 вв. играл важную роль в борьбе с Литвой. В 15 в. Можайские князья чеканили свою монету. В нач. 16 в. в М. располагалась великокняжеская, а затем царская резиденция - "государев двор" с дворцом и службами. В кон. 16 в. шедшие князи фиксируют в М. 205 дворов, 28 ц., восемь монастырей, население г. могло достигать 10 тыс. человек. В нач. 17 в., в "смутное время", М. упоминается в письменных источниках в связи с восставшим Холмоком и Иваном Болотниковом, польско-литовской интервенцией. В 1608 г. он был взят войсками Лжедмитрия II. Поляки оставались в М. до 1614 г. и полностью разорили г. В 1617 г. войска королевича Владислава несколько месяцев безуспешно осаждали крепость. После потери Смоленска и Вязьмы М. вновь стал пограничным городом и снова приобрел важное торговое значение. В то время в г. была построена белокаменная крепость. Недостаточное развитие ремесла, а также отток ремесленного населения из г. в связи с захватом ремесленных слобод Луизицки м-рем отрицательно сказались на экономическом развитии М., что особенно

ярко проявилось во 2-й пол. 17 в., когда торговые пути на Запад переместились южнее. С сокращением России Смоленска в 1667 г. М. потерял и значение пограничной крепости. В 1678 г. в г. проживало всего 144 "души мужского пола".

Исторический культ. слой М. выявлен в центр. части современного г., в Можайском кремле, расположенном на мысу прав. берега р. Москва при устье р. Можайка, в уроч. Соборная гора, а также к Ю и В от него. Площадка кремля имеет размеры 180x270 м, окружена земляным валом, выс. до 3,2 м. При исследованиях А.А. Молчанова обнаружен культ. слой толщиной 2,0-2,5 м. По верху вала шла деревянная стена, облицованная глинной. В кон. 16 в. стена имела двое ворот (каменные и деревянные) и пять деревянных башен. В 1626 г. она была заменена на белокаменную, просуществовавшую до 18 в. На площади Можайского кремля расположены два каменных собора - Старый и Новый Никольские, а в нач. 16 в. было пять деревянных церквей. При реставрационных работах и сопровождавших их раскопках у Старо-Никольского собора обнаружены фундаменты собора 16 в., фрагменты керамики 12-13 вв., обломок семиклопастного височного кольца и др. Колл. в Можайском краеведческом музее.

ПСРА. Т. 1. 1926. С. 512; Т. 7. 1856. С. 183, 206; Т. 10. 1885. С. 169; ДДГ. 1950. С. 7. 9; *Сурезов-Копель Т.И.* 1952. С. 347; Города Подмосковья. Кн. 3. 1981. С. 534-577; Молчанов А.А. 1983. С. 70, 71; Др. ИА. N 1312. Л. II. N 5876. Л. 1. Пастор.

976 (28). МОЖАЙСК. ГРУНТОВЫЙ МОГИЛЬНИК, 14-17 вв. Сел.-инст. окраина г., прав. берег р. Москва, у насосной станции. Размеры не

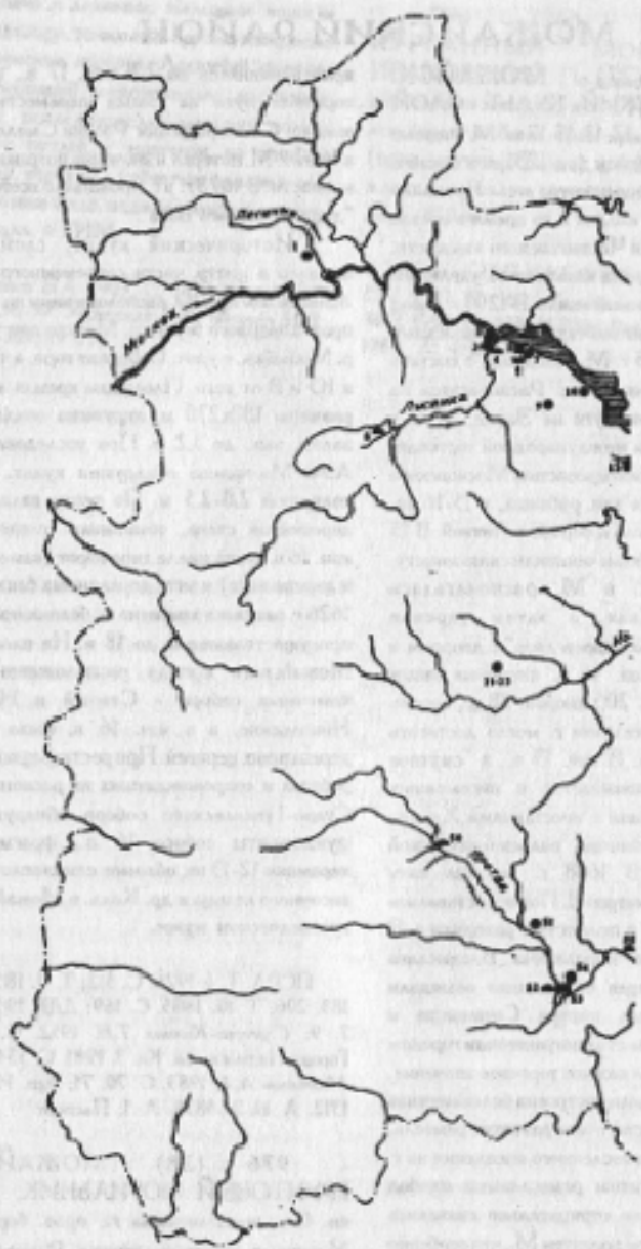


Рис. 41. Археологические памятники



Мотаишанского р-на

установлены. Разрушается при эксплуатации трассы для мотоциклов. Исследованы (А.В. Зиганова) 50 труположений с зап. ориентировкой, без вещей. Найдены две монеты мозайского кн. Андрей Дмитриевича, обломки резных белокаменных могильных плит.

Арх. ИА: Отчеты А.В. Зигановой за 1991 и 1992 гг.

977 (17). АКСАНОВО. СЕЛИЦЕ, 11-13 вв. Ок. 0,15 км к З от д., лев. берег р. Москва (ныне - сев. берег Мозайского вдкр.) при устье неглубокого оврага, который оно отделено от д., близ курганного могильника (см.). Протянулось вдоль берега на 70 м, выс. над вдкр. 2-3 м. Культ. слой 0,5-0,7 м. Керамика гончарная древнерусская.

Дубинин А.Ф. 1963. С. 55; Арх. ИА: N 1312. Л. 8, 9.

978 (16). АКСАНОВО. КУРГАННЫЙ МОГИЛЬНИК, 11-13 вв. 0,15 км к З от д., лев. берег р. Москва (ныне - сев. берег Мозайского вдкр.), на противоположном от д. берегу неглубокого оврага. Насчитывал четыре насыпи выс. до 0,8 м, diam. 5-6 м, расположенные на выс. 2-3 м над вдкр. Все насыпи нарушены ямами. Исследованы (А.В. Арциховский) четыре кургана, содержавшие труположения с зап. ориентировкой. Среди находок - гончарный древнерусский сосуд. Колл. в ГИМ.

Арх. ИА: N 1312. Л. 8.

979 (56). АЛЕКСЕЕВКА. ГОРОДИЦЕ, р.ж.в., 3-я четв. 1-го тыс. н.э. 0,8 км к З от д., 1 км к С от д. Елево, выс. прав. коренного берега р. Протва (лев. приток р. Ока), в верхних большого оврага,

между его двумя отрогами. Площадка подтреугольная в плане, размерами 50x33 м, выс. над рекой 18-20 м, окружена валом выс. до 1м, и ровом глуб. до 0,2 м. Культ. слой 0,2-0,3. Керамика лепная, без орнамента, дяковской к-ры, датированная 1-6 вв. н.э.

Арх. ИА: N 7358. Л. 26.

980 (59). АНДРЕЕВСКОЕ. СЕЛИЦЕ, 14-17 вв. По сведениям краеведов А. Дубровина и В. Козлова, расположено на окраине д., на прав. берегу р. Протва (лев. приток р. Ока). Размеры ок. 50x70 м. Керамика гончарная позднесредневековая, в т.ч. белокаменная и червоглазая.

Розенфельд Р.А. 1988. Л. 450, 451.

981 (43). АНИКИНО. СЕЛИЦЕ, 14-17 вв. 2,2 км к ЮЗ от д., 1,2 км к ЮЮВ от д. Лысково, двоякообразное исклмчение террасы прав. берега р. Ведомка (прав. приток р. Москва), у моста. Размеры 110x80 м, выс. над рекой 2-7 м. Культ. слой 0,3 м, нарушен ямами. Керамика гончарная позднесредневековая, в т.ч. красноглазая и белокаменная. На терр. селища расположено несколько погребений, сохранивших поддвиг 17 в.

Паспорт.

982 (3). БАБЫНИНО. СЕЛИЦЕ, р.ж.в., 11-13, 14-17 вв. По сведениям Р.А. Розенфельда, расположено в 1 км к СВ от д. на лев. берегу р. Лусьника (лев. приток р. Москва) при впадении безымянного руч., на лев. берегу последнего. Размеры ок. 50x30 м. Культ. слой до 0,5 м. Керамика лепная, дяковской к-ры, в т.ч. сегчатая, а также гончарная древнерусская и позднесредневековая.

Розенфельд Р.А. 1988. Л. 450, 451.

983 (55). БАРТЕНЬЕВО. КУРГАННЫЙ МОГИЛЬНИК, 11-13 вв. По сведениям А.В. Арциховского, расположен на расстоянии ок. 0,5 км от д. на лев. берегу р. Протва (лев. приток р. Ока). Общее число насыпей, а также число раскопанных (А.В. Арциховской) курганов неизвестно. Выс. насыпей до 1,5 м, diam. 7-8 м. Выявлены труположения на горизонте и в неглубоких могильных ямах с зап. ориентировкой. Среди находок - браслетообразные височные кольца, сердоликовые бипирамидальные бусы, медные проволоочные браслеты и перстни. Колл. утрачена.

Розенфельд Р.А. 1988. С. 451.

984 (42). Б.ТЕСОВО. КУРГАННЫЙ МОГИЛЬНИК 1. Зап. окраина с., край высокой террасы прав. берега р. Ведомка (прав. приток р. Москва) 100 м выше по течению от моста. По сведениям 1920-х гг., насчитывал 40 курганов; сохранилась шесть насыпей выс. 0,5-1,0 м, diam. 4-6 м, расположенные на выс. 16-18 м над рекой. Все курганы испорчены ямами. По внешним признакам памятник может быть отнесен к древнерусскому домонгольского времени.

Арх. ИА: N 6462. Л. 11; Отчет Б.Е. Яншицкого за 1991-1993 гг.; *Розенфельд Р.А.* 1988. С. 477.

985 (43). Б.ТЕСОВО. КУРГАННЫЙ МОГИЛЬНИК 2 (ШИШИМОРОВСКИЙ), 11-13 вв. 0,45 км к ССВ от с., 1,5 км к ЮЮЗ от д. Шишиморова, надпойменная терраса лев. берега р. Москва, 0,2 км к В от "дачи Маркелова". Состоит из 30 насыпей;

сохранилась 22 насыпи выс. 0,8-1,3 м, diam. 7-8 м, с кольцевым ринком у основания, со следами старых раскопок кольцом. Исследовано (В.Д. Маркелов, А.В. Арциховский, Т.В. Радина) более 20 курганов, содержавших труположения на горизонте и в подкурганых могильных ямах, в т.ч. парные (мужское и женское). Среди находок - пяти- и семилопастные, браслетообразные височные кольца: бусы сердоликовые бипирамидальные, хрустальные шарообразные, стеклянные боченкообразные золоченые и посеребренные, костяные, медные полушарообразные; браслеты медные; перстни пластинчатые с гравированным орнаментом, рубчатые, решетчатые; пряжка лавровидная серебряная; привеска-ловочка. Колл. в ГИМ.

Арциховский А.В. 1980. С. 195, 196; *Радина Т.В.* 1966. С. 222-227; Арх. НИИМК: Ф. 2. Оп. 1. 1928. N. 225. Л. 2-11; Арх. ИА: N 441. Л. 2-6; N 2095; N 6462. Л. 18; Отчет Б.Е. Яншицкого за 1991-1993 гг.

986 (62). БОРИСОВО. ГОРОДИЦЕ БОРИСОВ ГОРОДОК, р.ж.в., 3-я четв. 1-го тыс. н.э., 16-17 вв. Юго-вост. окраина с., выс. лев. коренного берега р. Протва (лев. приток р. Ока). Площадка округлая в плане, размерами 75x60 м., выс. над рекой 20 м. Сохранились ров глуб. до 2 м, остатки белокаменных фундаментов башен и стен. На площадке находится могилы времен Гражданской и Великой Отечественной войны. Культ. слой до 1 м. Керамика лепная неориентированная, дяковской к-ры, и гончарная позднесредневековая. Представляет собой остатки крепости, построенной во время царствования Бориса Годунова на месте городища дяковской к-ры. Крепость была окружена стеной из белого камня и кирпичом и ровом, наполненным

водой, поднятой с помощью плотины на реке. Части плотины сохранились, стена и стоявший на соседнем мысу собор 1600 г. разобраны.

Боговлевской С.К. 1947. С. 170; *Работы ГЛА.* 1947. С. 66-69; *Арх. ИА:* N 2432. Л. 17, 18; N 4417. Л. 1, 2; N 5876. Л. 2.

987 (63). БОРИСОВО. КИРПИЧНЫЕ ЗАВОДЫ. 16-17 вв. По сведениям Р.А. Розенфельда, расположены в центр. части с., а также в 1,2 км к С от городища *Борисов городок* (см.), на лев. берегу р. Протва (лев. приток р. Ока). Выявлены остатки кирпичнобиогательных печей, сложенных из большемерного кирпича. Вероятно, заводы были построены и использовались при возведении крепости на городище *Борисов городок*.

Розенфельд Р.А. 1988. Л. 451.

988 (37). БУРЦЕВО. КУРГАННЫЙ МОГИЛЬНИК. 0,55 км к ССВ от д., 0,8 км к ЗСЗ от д. Петрово, край прав. коренного берега р. Искона (лев. приток р. Москва), уроч. *Коровий ров*, 300 м от начала спуска в пойму дороги на д. Петрово, в дубовой роще. Четыре насыпи выс. 1,0-1,5 м, diam. 6-10 м, расположенные на выс. 15-17 м над рекой. По данным кон. 19 - нач. 20 в., С.К. Боговлевским проводились раскопки у д. Бурцево, результаты которых неизвестны. По внешним признакам могильник может быть отнесен к древнерусским домонгольского времени.



Рис. 42. План курганного могильника у д. Бурцево

Боговлевской С.К. 1947. С. 170; *Арх. ИА:* Отчет Б.Е. Янинского за 1991-1993 гг.

989 (60). ВЛАСОВО. СЕЛИЦЕ. 11-13 вв. Юго-вост. окраина д., прав. берег р. Протва (лев. приток р. Ока), к С от курганного могильника (см.). Размеры не определены. Располагается под огородами, нарушено застройкой. Керамика гончарная древнерусская.

Арх. ИА: N 7358. Л. 23.

990 (61). ВЛАСОВО. КУРГАННЫЙ МОГИЛЬНИК. 11-13 вв. Юго-вост. окраина д., прав. берег р. Протва (лев. приток р. Ока). Сохранились семь насыпей выс. 0,3-1,7 м, diam. 5-12 м, с ровными основаниями. Исследовано (А.П. Богданов, А.В. Арциковский) не менее шести курганов, не содержащих остатков погребений. Среди находок - семилобчатые анютины кольца. Место хранения колл. неизвестно.

Богданов А.П. 1867. С. 115-117; *Воспом. Н.* 1928. С. 72; *Боговлевской С.К.* 1947. С. 170; *Арх. ИА:* N 7358. Л. 23.

991 (39). ВОРОНЦОВО. СЕЛИЦЕ. 14-17 вв. Терр. д., междуречье рр. Москва и Искона (лев. приток р. Москва), у шоссе *Можайск - Руза*. Размеры 240x140 м. Большая часть памятника застроена или располагается под огородами. Культ. слой 0,2-0,4 м. Керамика гончарная позднесредневековая, преимущественно не ранее 17 в. По мнению А.А. Юшко, название д. может быть связано с родом московских тысяцких *Воронцовых-Вельяминовых*. В окрестностях д. вплоть до 1950-х гг. существовало кустарное гончарное производство.

Арх. ИА: N 7991. Л. 24, 25; *Отчет Б.Е. Янинского за 1991-1993 гг.*

992 (30). ГАВШИНО. СЕЛИЦЕ 1. 14-17 вв. 0,5 км к Ю от д., 0,3 км к ССВ от д. Макарово, лев. возвышенный берег руч., лев. притока р. Москва, при устье другого руч., к СЗ от шоссе *Можайск - Руза*. Размеры ок. 220x140 м, выс. над руч. 1-8 м. Располагается. Культ. слой 0,25 м. Керамика гончарная позднесредневековая. По мнению А.А. Юшко, может быть местом д., принадлежавшей в 14 в. сыну боярина *Андрей Кобылы - Гавше*.

Арх. ИА: N 7991. Л. 23.

993 (31). ГАВШИНО. СЕЛИЦЕ 2. 14-17 вв. Терр. д., междуречье рр. Москва и Искона (лев. приток р. Москва), прав. берег безымянного руч. (лев. приток р. Москва), у шоссе *Можайск - Руза*. Размеры 500x180 м. Располагается под огородами. Культ. слой 0,2-0,25 м. Керамика гончарная позднесредневековая. По мнению А.А. Юшко, может быть местом д., принадлежавшей в 14 в. сыну боярина *Андрей Кобылы - Гавше*.

Арх. ИА: N 7991. Л. 23, 24.

994 (53). ГАЛЬЧИНО. ГОРОДИЩЕ. 11-13, 14-17 вв. Ок. 1,5-2,0 км от д., лев. берег р. Протва (лев. приток р. Ока), в лесу. Площадка овальной в плане формы (размеры не установлены) с напольной стороной окружена валом выс. до 2 м и рвом. Культ. слой до 0,5 м, нарушенный. Керамика гончарная древнерусская и позднесредневековая. Связывается с остатками детинца г. Гальчино, упомянутого в источниках под 1371 г.

Боговлевской С.К. 1947. С. 171; *Юшко А.А.* 1985. С. 118; *Арх. ИА:* N 4321. Л. 9; N 5876. Л. 1.

995 (54). ГАЛЬЧИНО. СЕЛИЦЕ. 11-13, 14-17 вв. Ок. 1,5-2,0 км от д., лев. берег р. Протва (лев. приток р. Ока), в лесу, за валом детинца (см.). Размеры не установлены, культ. слой до 0,4 м. Керамика гончарная древнерусская и позднесредневековая, преимущественно 2-й пол. 13 - 14 в. Селище связывается с остатками посада г. Гальчино, упомянутого в источниках под 1371 г.

Арх. ИА: N 4321. Л. 9.

996 (24). ГИДРОУЗЕЛ. СЕЛИЦЕ НОВАЯ ДЕРЕВНЯ. 12-13 вв. 0,5-0,7 км к СЗ от пос., прав. коренной берег р. Москва (ныне - южн. берег Можайского вдкр.), напротив д. Бланово. Размеры не определены. В обрыве прослежены культ. слой толщиной до 0,2 м и следы кострища толщиной до 0,05 м. Керамика гончарная древнерусская.

Арх. ИА: N 1312. Л. 9.

997 (25). ГЛЯДКОВО. СЕЛИЦЕ. 14-17 вв. 1,3 км к ЗСЗ от д., 1,5 км к ССВ от д. Повонка, возмещение прав. берега р. Песочня (лев. приток р. Москва), в лесу, 0,2 км к СВ от угла кв. 211, 214, 212 *Поречьевского* лесничества. Размеры не определены. Керамика гончарная позднесредневековая. Обнаружены белосланцевая мотыльчатая планта с орнаментом "волчий зуб" в виде розетки с "усами", тесные белые камни, возможно, от развала ц.

Арх. ИА: Отчет Б.Е. Янинского за 1991-1993 гг.

998 (11). ГОРЕТОВО. СЕЛИЩЕ
1, 14-17 вв. К ЮЗ от с., лев. берег р. Москва (ныне - сев. берег Можайского вдхр.) при устье небольшого оврага. Размеры 50x50 м. Частично размыто водами вдхр. Культ. слой 0,2-0,4 м. Керамика гончарная подднесредневековая, в т.ч. красноглазая и красноощетная.

Дубинин А.Ф. 1963. С. 55; *Арх. ИА:* N 1312. Л. 14.

999 (12). ГОРЕТОВО. СЕЛИЩЕ
2, р.ж.в., 3-я четв. 1-го тыс. н.э. 0,5 км к ЮЗ от с., 0,95 км к СВ от с. Троица, лев. берег р. Москва (ныне - сев. берег Можайского вдхр.) при устье небольшого оврага, на противоположной от селуца 1 (см.) стороне оврага. Размеры 42x40 м, культ. слой 0,3 м, раскопан на всю глубину. Памятник нарушен траншеями времен Великой Отечественной войны, частично размыт вдхр. Керамика лепная, с сетчатыми отпечатками на внешней поверхности и гладкостенная, дяковской к-ры, грузики "дякова типа".

Арх. ИА: N 1312. Л. 9; 1885. Л. 1-4.

1000 (20). ГОРКИ. ГОРОДИЩЕ
БОРОДИНО, р.ж.в., 3-я четв. 1-го тыс. н.э. 0,5 км к СВ от д., 0,25 км к В от д. Новосело, мыс прав. коренного берега р. Колоць, прав. притока р. Москва (ныне - Можайское вдхр.), при впадении в ее долину оврага, по дну которого протекает безымянный руч. Площадка подтреугольная в плане, размерами 80x60 м, выс. над рекой 12-18 м, с напольной кож. стороны - два вала выс. до 2 м и два рва глуб. до 2 м. Вдоль вала и по зап. краю нарушено траншеями периода Великой Отечественной войны и крестообразной траншеей от

раскопок А.В. Ардиновского. Исследовано (А.В. Ардиновский, К.А. Смирнов) ок. 250 кв.м. Культ. слой 0,15-0,20 м. Керамика лепная неорнаментированная, дяковской культуры. Среди других находок - убогоплащная бронзовая подвеска, глиняные прислица, грузики "дякова типа", в т.ч. с точечным орнаментом, ламечка, трех- и четырехгранные черешковые костяные наконечники стрел, железные браслет, двухконный наконечник стрелы, булавка со спиральным навершием, каменный сверлящий топор. Выявлены остатки углубленных в землю ямачи размерами 9,4x3,0 м и 5,9x5,5 м с очагом в центре. Авторами раскопок городище датировано 1-6 вв. н.э. Колл. в ГИМ.

Боговалянский С.К. 1947. С. 170; *Ардиновский А.В.* 1928. С. 81-87.; 1934. С. 50; *Власов Н.* 1928. С. 72-74; *Арх. ИИМК:* Ф. 2. Оп. 1. 1926. N 170; Ф. 2. Оп. 1. 1928. N 146. Л. 1-12; *Арх. ИА:* N 1312. Л. 17; *Отчет Б.Е. Яншицкого* за 1994 г.

1001 (40). ДОЛГИНИНО. ГОРОДИЩЕ
СЕРГОВСКИЙ КУРГАН, р.ж.в., 3-я четв. 1-го тыс. н.э., 11-13, 14-17 вв. 0,5 км к СВ от д., 0,5 км к Ю от д. Сергово, оставец лев. берега р. Искова (лев. приток р. Москва). Упомянуто в своде М.А. Саблина как "Серговский курган". Памятник сильно нарушен карьером. Ранее площадка имела овальную в плане форму, размерами 40x30 м, была окружена двумя валами выс. до 0,5 м и рвом глуб. до 0,5 м. Сохранилась наиболее возвышенная часть площадки, размерами ок. 40x4 м. Культ. слой до 1 м. Керамика лепная с сетчатыми отпечатками на внешней поверхности и гладкостенная, дяковской к-ры, гончарная древнерусская и подднесредневековая, грузики "дякова типа". Подднесредневековая керамика найдена также вне площадки, на терр., сильно

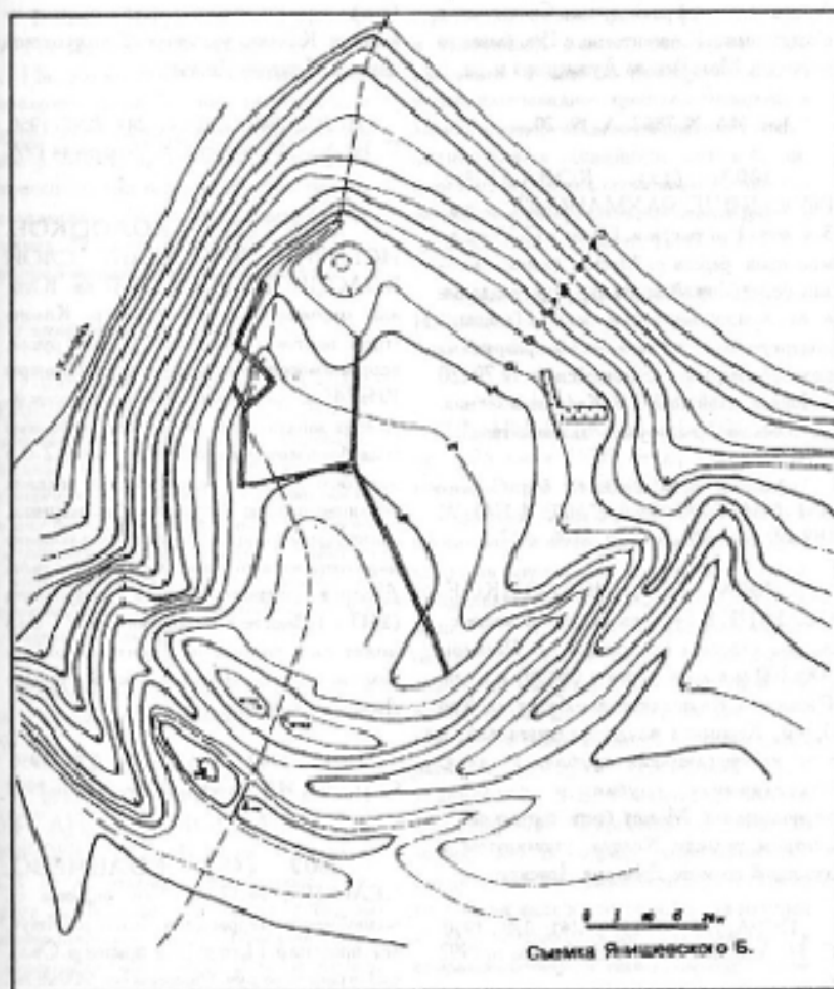


Рис. 43. План городища Бородино у д. Горки

нарушенной ямами, где можно предполагать наличие селища.

Саблин М.А. 1879. С. 187; *Арх. ИА:* N 6462. Л. 10, 11; *Отчет Б.Е. Яншицкого* за 1991-1993 гг.

1002 (34). КЛЕМЕНТЬЕВО. СЕЛИЩЕ, 11-13, 14-17 вв. Терр. с., мыс прав. коренного берега р. Искова (лев. приток р. Москва), 0,15 км к З от д., у пруда. Размеры 60x50 м, выс. над рекой 6-8 м. Керамика гончарная древнерусская и подднесредневековая, в т.ч. красноглазая,

белоглиняная и чернолощевая. Связывается с остатками с. Калменетьево, с 15 в. бывшего восточной Можайского Лукинского м-ря.

Арх. ИА: N 7862. Л. 19, 20.

1003 (15). КОВАЛЕВО. ГОРОДИЩЕ РАХМАНОВО, р.ж.в., 3-я четв. 1-го тыс. н.э. 1,0 км к ССЗ от д. мыс прав. берега р. Москва (ныне - юго-зап. берег Можайского вдкр.) при впадении в нее долины оврага, в лесу. Площадка подтреугольная в плане, сильно разрушена вдкр. Размеры сохранившейся части 70x20 м. Культ. слой до 0,2 м. Керамика лепная, дышковой ж-ры, грузик "дышкова типа".

Дубинин А.Ф. 1963. С. 55; *Савиных К.А.* 1964. С. 90-97; *Арх. ИА: N 1745. Л. 189-193; N 3729. Л. 7; N 5876. Л. 2.*

1004 (21). КОЛОЦКОЕ. СЕЛИЩЕ 1, 14-17 вв. Юго-зап. часть с., по обе стороны от главной ул. Размеры 100x200 м в южн. части и 100x80 м в сев. Распалывается под огородами. Культ. слой до 0,3 м. Керамика позднесредневековая, в т.ч. красноглиняная грубая, гладкая, белоглиняная грубая и гладкая, чернолощевая. Может быть соотносено с центром волости Колоца, упомянутом в духовной грамоте Дмитрия Донского.

ПСРА. 1949. Т. 25. С. 241; ДДГ. 1950. С. 34; Арх. ИА: Отчет С.З. Чернова за 1992 г.

1005 (22). КОЛОЦКОЕ. СЕЛИЩЕ 2, 11-13, 14-17 вв. 0,05 км к ЮЗ от с., моренная возвышенность, вдоль дороги на д. Сукошиново. Размеры 320x100-230 м. Распалывается. Культ. слой до 0,5 м. Керамика гончарная древнерусская и позднесредневековая, в т.ч. красноглиняная грубая. Как и селище 1

(см.), может быть соотносено с центром волости Колоца, упомянутом в духовной грамоте Дмитрия Донского.

ПСРА. 1949. Т. 25. С. 241; ДДГ. 1950. С. 34; Арх. ИА: Отчет С.З. Чернова за 1992 г.

1006 (23). КОЛОЦКОЕ. ИСТОРИЧЕСКИЙ КУЛЬТ. СЛОЙ КОЛОЦКОГО М-РЯ, 14-17 вв. Юго-зап. окраина с., левый берег р. Колоца (приток р. Москва), 1,8 км от русла, вершина моренной возвышенности. Размеры 195x245 м. Часть свободной от построек м-ря терр. занята садом, часть - крестьянскими усадьбами и огородами. Культ. слой 0,2-0,5 м, на большей части перебитая при поздних земляных работах. Керамика чернолощевая, преимущественно 17-18 вв. Возникновение м-ря относится ко времени правления сына Дмитрия Донского - Андрея Дмитриевича (1413 г.). Вместе с селищами 1 и 2 (см.) может быть соотносено с центром волости Колоца, упомянутом в духовной грамоте Дмитрия Донского.

ПСРА. 1949. Т. 25. С. 241; ДДГ. 1950. С. 34; Арх. ИА: Отчет С.З. Чернова за 1992 г.

1007 (49). КОЛЫЧЕВО. СЕЛИЩЕ, 14-17 вв. Сев. окраина с., надпойменная терраса лев. берега р. Мжуг, лев. притока р. Протва (лев. приток р. Ока), с З ограничено руч. Размеры ок. 900x85 м, выс. над рекой 4-6 м. Распалывается. Культ. слой 0,3 м. Керамика гончарная позднесредневековая. По мнению А.А. Юшко, является остатками с. (или д.), принадлежавшего боярскому роду Колычевых.

Арх. ИА: N 7991. Л. 21, 22.

1008 (64). КОРОВИНО. КУРГАННЫЙ МОГИЛЬНИК, 11-13 вв. По данным Р.А. Розенфельда, расположен близ д. на лев. берегу р. Протва (лев. приток р. Ока) при впадении в нее р. Мжуг, на лев. берегу последней. Число сохранившихся насыпей неизвестно. Исследованы (А.В. Ардиховский) три кургана, содержавшие древнерусские трупоположения с зап. ориентировкой.

Розенфельд Р.А. 1988. Л. 462.

1009 (44). КРАСНЫЙ СТАН. СЕЛИЩЕ, 11-13 вв. 0,75 км к ВСВ от д., надпойменная терраса прав. берега р. Москва, терр. д./о "Красный Стан". Ограничено с З оврагом с протекающим по его дну безымянным руч., ниже по склону от круглого могильника 2 (см.). Размеры не определены. Культ. слой до 0,3 м. Керамика гончарная древнерусская, в т.ч. с волнистым орнаментом.

Розенфельд Р.А. 1988. Л. 462, 463; Арх. ИА: Отчет Б.Е. Явощенского за 1991-1993 гг.

1010 (46). КРАСНЫЙ СТАН. КУРГАННЫЙ МОГИЛЬНИК 1 (ВОРОНЦОВО), 11-13 вв. 0,75 км к ВСВ от д., надпойменная терраса лев. берега р. Москва, у опушки леса, на противоположном от д./о "Красный Стан" и круглого могильника 2 (см.) берегу реки. Сохранилась 21 насыпь выс. 0,6-1,8 м, diam. 7-10 м. Все курганы несут следы раскопок колодцами, версояла деревянными и кустарником. Исследованы (А.В. Ардиховский) 13 насыпей, содержащих трупоположения на горизонте и в подкурганных могильных ямах с зап. и юго-зап. ориентировкой. Среди находок - медная монета; браслетобразные височные кольца;

стеклянные бочкообразные (посеребренные и золоченые), зонные, ребристые бусы; оловянные и медные пряжки; железные ножи, каменное кресало; гончарная и лепная древнерусская керамика с зубчатым, волнистым и линейным орнаментом; фрагмент керамики с сетчатыми отпечатками на внешней поверхности, не относящийся к древнерусскому времени. Колл. в ГИМ.

Ардиховский А.В. 1930. С. 171, 172; Арх. ИИМК: Ф. 1. Оп. 1. 1928. № 225. Л. 11-17; Арх. ИА: N 6462. Л. 9, 10.

1011 (45). КРАСНЫЙ СТАН. КУРГАННЫЙ МОГИЛЬНИК 2, 10-13 вв. 0,75 км к ВСВ от д., склон прав. берега р. Москва, терр. д./о "Красный Стан", зап. берег оврага с протекающим по его дну безымянным руч., напротив курганного могильника 1 (см.). Сохранилась 46 насыпей выс. 0,5-2,5 м, diam. 5-13 м, четыре из которых имеют овальную в плане форму, а несколько обложены камнями. Могильник разделен просеккой, идущей к реке, на две части. Почти все насыпи несут следы старых раскопок колодцами. Исследованы (А.В. Ардиховский, Т.В. Равдина) 21 курган. Большинство курганов содержало захоронения по обряду трупоположения, совершенные на горизонте, в подкурганных могильных ямах и в насыпи. Среди находок - браслетобразные завитые и спиралеобразные, а также ромбоидные и семенистые (в т.ч. стрелозубчатые) височные кольца; серебряная филигранный, сердоликовые биверямидальные и хрустальные шарообразные, черные зонные стеклянные, серебро- и золотостеклянные бусы, подвески монетообразные, в виде крестика и лунница; бронзовые рубчатые, решетчатые, витые и шпиковые со вписанным крестом перстни; гончарная

древнерусская керамика с линейным и волнистым орнаментом, в т. ч. с клеймом в виде креста. В одном кургане найдены следы безыскусственного сожжения на горючке в виде круглого пятна прокаленного песка и углей. Лепная керамика дяковской к-ры с поперечным орнаментом, не относящаяся к древнерусскому времени, вместе с черным культурным слоем найдена в пяти насыпях. Часть мвд. в РИМ.

Арджиковой А.В. 1930. С. 177, 178; Арх. НИМК: Ф. 2. Оп. 1. 1928. N 225. Л. 24-34; Арх. ИА: N 441. Л. 7, 8; N 4618. Л. 2-4; N 6462. Л. 9, 10; Отчет Б.Е. Яншевского за 1991-1993 гг.

1012 (47). КРАСНЫЙ СТАН. КУРГАННЫЙ МОГИЛЬНИК 3. Ок. 2,5 км к ВСВ от д., мыс прав. коренного берега р. Москва при устье оврага, 0,2 км к Ю от русла, в лесу. 21 насыпь выс. 0,6-2,5 м, три из которых раскопаны колодцем (автор раскопок неизвестен). Возможно, в некоторых источниках описан как курганный могильник Товарикино (Рузский р-н).

Арх. ИА: N 7862. Л. 8, 9.

1013 (48). КРАСНЫЙ СТАН. КУРГАННЫЙ МОГИЛЬНИК 4. Ок. 2,5 км к ВСВ от д., мыс прав. коренного берега р. Москва при устье оврага. Пять насыпей выс. 0,7-1,2 м. По внешним признакам могильник может быть отнесен к древнерусскому домонгольскому времени.

Арх. ИА: N 7862. Л. 9.

1014 (10). КРЫЛАТКИ. СЕЛИЦЕ. 11-13 вв. 0,15 км к С от д., прав. берег р. Москва (ныне - южн. берег Можайского вдхр.). Размеры ок. 100x50 м. Керамика гончарная древнерусская.

Раковердец Р.А. 1988. С. 464.

1015 (51). КУПРОВО. СЕЛИЦЕ. 11-13 вв. 1,5 км к СВ от с., вторая надпойменная терраса лев. берега р. Протва (лев. приток р. Ока). Размеры 85x30 м. Керамика гончарная древнерусская. Арх. ИА: N 7862. Л. 5, 6.

1016 (52). КУПРОВО. КУРГАННЫЙ МОГИЛЬНИК КОРТУНОВО. 11-13 вв. По данным 1920-х гг., расположен к ЮЮВ от д. Купрово, близ б. д. Кортунова, на правом берегу р. Протва (лев. приток р. Ока). Количество и размеры насыпей не установлены. Исследовался А.В. Арджиковским, выявившим древнерусские труположения с зап. ориентировкой. Состав и местонахождение колл. неизвестно.

Раковердец Р.А. 1988. С. 462.

1017 (2). МЫШКИНО. СЕЛИЦЕ. р.ж.в., 3-я четв. 1-го тыс. н.э., 11-13 вв. 0,5 км к Ю от зап. окраины с., мыс прав. коренного берега р. Москва (ныне - южн. берег Можайского вдхр.) при устье р. Лусьвика. Протянулась вдоль края берега, размеры ок. 100x50 м, выс. над прежним уровнем р. Москва 4-5 м. Культ. слой 0,3 м. Керамика лепная, с отчетливыми отпечатками на внешней поверхности и гладкостенная, дяковской к-ры, а также гончарная древнерусская.

Дубинин А.Ф. 1963. С. 55; Арх. ИА: N 1312. Л. 16.

1018 (35). НОВИНКИ. ПОСЕЛЕНИЕ, эпоха бронзы. 2 км к ЮВ от с., мыс лев. берега р. Искона (лев. приток р. Москва) при впадении оврага с

протекающим по нему безымянным руч., в лесу. Размеры ок. 70x30 м, выс. над рекой 4-5 м. Культ. слой 0,2-0,3 м. Керамика лепная, относящаяся к эпохе бронзы, обломки каменных орудий, кремневые отщепы.

Арх. ИА: N 5876. Л. 3.

1019 (36). НОВИНКИ. СЕЛИЦЕ. р.ж.в., 14-17 вв. 2,5 км к ЮВ от с., лев. берег р. Искона (лев. приток р. Москва). Протянулась вдоль берега, размеры ок. 150x70 м, выс. над рекой 12-15 м. Толщина культ. слоя не определена. Керамика лепная неорнаментированная, предположительно дяковской к-ры, и позднесредневековая.

Арх. ИА: N 5876. Л. 3.

1020 (18). НОВОЕ СЕЛО. СЕЛИЦЕ 1. 11-13 вв. 1 км к ЮВ от с., налучина лев. берега р. Колочь (прав. приток р. Москва). Размеры ок. 50x70 м, выс. над рекой 5-6 м. Распахивается. Культ. слой 0,2-0,3 м. Керамика гончарная древнерусская.

Арх. ИА: N 1312. Л. 17; Паспорт.

1021 (19). НОВОЕ СЕЛО. СЕЛИЦЕ 2. 11-13 вв. 0,8 км к ЮВ от с., у налучины лев. берега р. Колочь (прав. приток р. Москва), 0,2 км к Ю от селюда 1 (см.). Размеры 50x50 м, выс. над рекой 5-6 м. Распахивается. Культ. слой 0,3 м. Керамика гончарная древнерусская.

Арх. ИА: N 1312. Л. 17; Паспорт.

1022 (50). ПАНИНО. КУРГАННЫЙ МОГИЛЬНИК. 1,5 км к ЮВ от с., мыс лев. берега р. Протва (лев. приток р. Ока) при устье оврага, 50 м от

ЛЭП. Пять насыпей выс. 0,5-0,7 м, diam. 6-7 м, располагаются на значительном удалении друг от друга. Три кургана нарушены ямами. По внешним признакам памятник может быть отнесен к древнерусскому домонгольскому времени.

Арх. ИА: N 7862. Л. 6, 7.

1023 (9). ПОЗДНЯКОВО. СЕЛИЦЕ. 14-17 вв. 0,25 км к Ю от д., прав. берег р. Москва (ныне - южн. берег Можайского вдхр.), первая вытопленная оврага, в лесу. Площадь не определена, культ. слой 0,4 м. Керамика гончарная позднесредневековая, куски печины.

Арх. ИА: N 1312. Л. 15.

1024 (38). ПУРШЕВО. КУРГАН. 1 км к СВ от д., 0,7 км к ЮЗ от д. Петрово, лев. коренной берег р. Искона (лев. приток р. Москва). Насыпь выс. 1 м, diam. 15 м расположена на выс. 19 м над рекой. Верхняя часть кургана нарушена ямой. По внешним признакам памятник может быть отнесен к древнерусскому домонгольскому времени.

Арх. ИА: Отчет Б.Е. Яншевского за 1991-1993 гг.

1025 (8). СИНИЧИНО. КУРГАННЫЙ МОГИЛЬНИК. По сведениям краеведа В.И. Герасова 1956 г., расположен близ д. на р. Лусьвика (прав. приток р. Москва).

Раковердец Р.А. 1988. С. 476.

1026 (57). СУДАКОВО. КУРГАННЫЙ МОГИЛЬНИК. По сведениям краеведа А. Дубинина и В. Козлова 1969 г., расположен в 1 км к СВ от д., в 1 км от д. Телятьино, на прав. берегу

р. Протва (лев. приток р. Ока), рядом с дорогой. Пять насыпей выс. 0,7-1,0 м, diam. 3-8 м. По внешним признакам памятник может быть отнесен к древнерусскому домонгольского времени.

Вестник Р.А. 1988. С. 476.

1027 (58). ТЕЛЯТЬЕВО. КУРГАННЫЙ МОГИЛЬНИК. По сведениям краеведов А. Дубровина и В. Козлова 1969 г., расположен у д., на прав. берегу р. Протва (лев. приток р. Ока), у дороги в с. Андреевское. Четыре насыпи выс. до 1,5 м с ровиками у основания. По внешним признакам памятник может быть отнесен к древнерусскому домонгольского времени.

Вестник Р.А. 1988. С. 477.

1028 (29). ТЕТЕРИНО. ГОРОДИЩЕ. р.ж.в., 3-я четв. 1-го тыс. н.э., 14-17 вв. 0,14 км к В от с., 0,6 км к ЮЗ от д. Игуминово, выс. лев. берега р. Москва. Площадка имела подтреугольную в плане форму, размеры 70x15 м, с западной стороны - два вала выс. до 0,5 м и два рва глуб. до 0,3 м. В кон. 1980-х гг. площадка скрыта шпальт до валов. Керамика лепная, с сетчатыми отпечатками на внешней поверхности и гладкостенная, дяковской к-ры, гончарная позднередневековая, кости животных. У подножия городища выявлены остатки железоплавильного горна.

Дубинин А.Ф. 1963. С. 54; *Арх. ИА:* N 1312. Л. 5; N 4618. Л. 1, 2; N 5596. Л. 98; *Отчет Б.Е. Яковлевского за 1991-1993 гг.*

1029 (26). ТИХОНОВО. СТОЯНКА. неолит. По сведениям краеведа В.И. Горюкова, расположена в 0,6-0,8 км к В от д. на лев. берегу р. Москва, уроч. Святой омут. Размеры и

толщина культ. слоя не определены. Керамика лепная, с ямочно-гребенчатой орнаментацией, дяковской к-ры, кремневый наконечник стрелы.

Вестник Р.А. 1988. С. 477, 478.

1030 (25). ТИХОНОВО. СЕЛИЩЕ. 14-17 вв. Вост. окраина д. лев. берег р. Москва. Размеры ок. 50x70 м, частично распахивается. Культ. слой до 0,3 м. Керамика гончарная позднередневековая.

Арх. ИА: N 1312. Л. 6.

1031 (14). ТРОИЦА. ГОРОДИЩЕ. р.ж.в., 3-я четв. 1-го тыс. н.э. 0,2 км к В от с., выс. прав. коренного берега р. Москва (ныне - юго-зап. берег Можайского вдхр.) между двумя оврагами, уроч. Городок. Площадка трапециевидная в плане, вытянута с В на З, размеры 80x48 м, выс. над уровнем воды в реке до создания вдхр. 17 м, с западной стороны - два вала выс. до 1,5 м и два рва глуб. 1-2 м. Размывается вдхр. Культ. слой сохранился на зап., неисследованном краю городища. Исследовано (А.Ф. Дубинин) 3200 кв. м. Культ. напластования мощностью 0,2-1,0 м стратиграфически разделяются на два слоя: нижний - серо-коричневая супесь толщиной до 0,6 м, и верхний - рыхлая супесь темно-серого цвета толщиной до 0,4 м. Местами между ними наблюдается углистая прослойка. Внутри каждого слоя условно (по характеру находок) выделяются два горизонта - верхний и нижний. Выявлены остатки сооружений трех периодов существования городища. К первому, древнейшему, периоду относятся остатки сооружения типа "железных стен". Это кольцевая многокамерная постройка столбовой конструкции, разделенная на

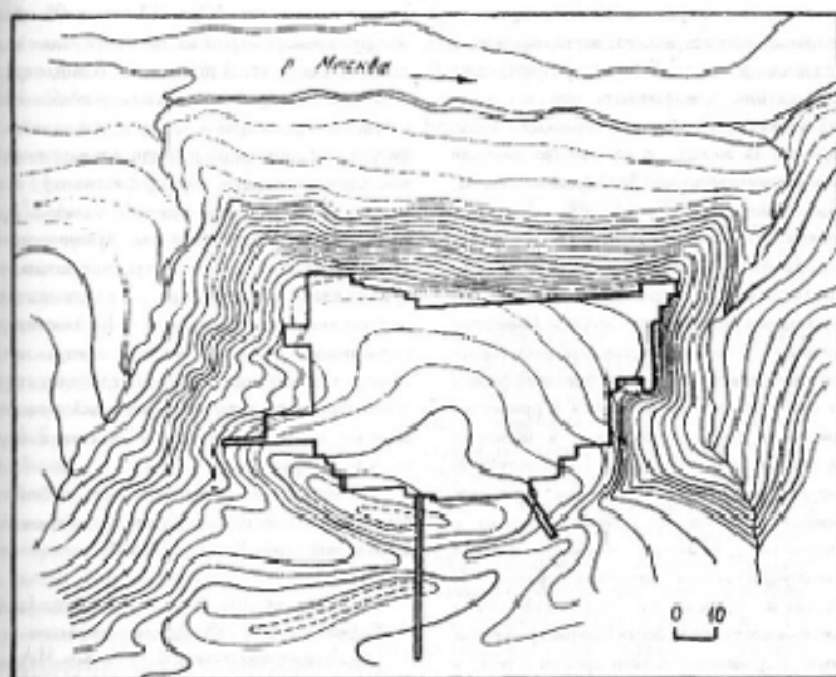


Рис. 44. План Троицкого городища

несколько жилых помещений размерами 6x3 м. Пары таких помещений разделялись тандемом размерами 3,0x2,5 м, который снаружи прикрывался дополнительными выступаниями внутрь кольца "сенями". С внешней стороны этого сооружения, окружающего городище по периметру, вплотную к внешней стене, был насыпан вал и вырыт ров. С верхней частью культ. слоя связываются постройки второго и третьего строительных периодов. К второму периоду относится прямоугольное в плане постройка столбовой конструкции размерами ок. 12x7 м, с незначительно углубленным в землю полом. В этот период был засыпан существовавший ранее кольцевой ров, за счет чего увеличилась площадь городища. Были насыпаны два кольцевых вала и вырыты

два рва, спускавшиеся на склоны городища со стороны реки. К третьему строительному периоду относятся прямоугольные в плане постройки столбовой конструкции, меньших, чем во второй период, размеров (ок. 6,0x3,8 м). В течение двух последних строительных периодов существовали также округлые в плане постройки diam. ок. 9,6 м, которые интерпретируются как сооружения производственного характера.

При раскопках найдено 70 тыс. фрагментов керамики, 3 тыс. индивидуальных находок, ок. 50 тыс. костей животных. Среди костяных изделий - ступельчатые и черешковые наконечники стрел, гарпуны, проколки, пилы, иглы, пряжки, резные рукоятки ножей. Находок из железа более 700. Это топоры - кельты, ножи, серпы,

наконечники стрел и копий, крючки, стамески, сверла, долота, иглы, застежки, пряжки и т.п. Стратиграфические наблюдения показывают, что по мере отложения култ. слой увеличивалось число изделий из железа, а количество изделий из кости уменьшалось. Вся керамика лепная, различающаяся по способу обработки поверхности на сетчатую (практически неорнаментированную), гладкостенную, гладкостенную орнаментированную, подощеную и лощеную. Сетчатая (наиболее древняя) посуда представлена небольшим числом фрагментов горшков бочковой формы со слабо отполированным венчиком и примесью дресвы в тесте, приурочена к нижнему горизонту нижнего слоя. Гладкостенные сосуды, найденные в верхнем горизонте нижнего слоя и на рубеже верхнего и нижнего слоев, также имеют преимущественно бочковую форму. В нижнем горизонте верхнего слоя преобладают сосуды более профилированных форм, с примесью мелкой дресвы в тесте и разнообразным орнаментом (в т.ч. штампованным), относящиеся к первому веку н.э., в верхнем горизонте верхнего слоя - сильно профилированные горшки с примесью мелкого песка в тесте, с разнообразным орнаментом в т.ч. штампованным. Поверхность некоторых из них подощена. Среди других керамических изделий отметим грузики "дыжков типа" различных форм и размеров, в т.ч. орнаментированные, с изображениями животных, людей, пахотного орудия, рыболовные грузила, пряслица, погремушки, фигурки животных, лепешки, шары, так наз. "рогатые кирпичи", бусы, льечки, тиган. Изделия из меди, бронзы и латуни представлены гл. обр. жезскими украшениями. Среди них - найденные рядом в засыпанном рве и, возможно, представляющие собой комплекс вещей

одного времени. Еще 12 украшений обнаружены примерно на той же глубине в радиусе 2 м от этого комплекса. Комплекс включает шумици украшения с цепочками и бубенчиком, обломок гривны, нашивные фигурные и дисковидные бляшки, ремешные накладки и подвески, фибулу (застежку) с надписью латинскими буквами "авсия", пронки от овереля, бусы, бубенчики, булавку-заколку, браслеты, перстни, туалетные щипчики, височные умбоновидные привески. Последнее украшение найдено на городище в количестве 40 экз., распространено, в основном, на территории дыжковской к-ры, датирует верхний горизонт култ. слоя 2-6 вв. н.э.

Городище представляет собой наиболее полно исследованный памятник дыжковской к-ры. Кола. в МИМ.

Ардуховский А.В. 1947. С. 12; *Дубынин А.Ф.* 1964. С. 195-198; *Древнее поселение...* 1. 1970; *Древнее поселение...* II. 1971; *Арх. ИА.* N 1312. Л. 5, 19-141; N 1632. Л. 4-434; N 1745. Л. 2-188; N 2075; N 3729. Л. 6, 7; 5996. Л. 93, 95; 5876. Л. 1.

1032 (13). ТРОИЦА СЕЛИЩЕ. 11-13 вв. 0,25 км к В от с., прав. берег р. Москва (ныне - южн. берег Можайского вдкр.), зап. берег ныне затопленного оврага. Протяженность вдоль оврага 100 м. Располагается. Култ. слой 0,3 м. Керамика гончарная древнерусская.

Арх. ИА. N 1312. Л. 15.

1033 (5). ТУШКОВ ГОРОДОК. ГОРОДИЩЕ. р.ж.л., 3-я четв. 1-го тыс. н.э., 11-13 вв. Сев.-зап. окраина д. мис прав. коренного берега р. Москва (ныне - юго-зап. берег Можайского вдкр.). Площадка овальная в плане, размерами 64x28 м, выс. над уровнем воды в реке до затопления

вдкр. 20 м, с западной стороны - вал, выс. до 6 м и ров глуб. до 3,5 м. Размывается вдкр. Исследовано (А.В. Ардуховский, М.Г. Рабинович) более 380 кв. м. Култ. слой до 1,0-1,2 м. Городище имеет выластования р.ж.в. и 3-ей четв. 1-го тыс. н.э. (дыжковская к-ра), древнерусского времени и позднесредневековые. К комплексу дыжковской к-ры относятся лепная керамика, преимущественно гладкостенная, железный нож с горбатой спинкой, прямой бронзовый колокольчик, бусы стеклянные жонглы. Среди находок древнерусского времени и позднесредневековых - керамика гончарная древнерусская "курганного типа", в т.ч. с клеймами, и позднесредневековая, в т.ч. красная, красноглазая, белоглазая; железные ножи с прямой спинкой; серебряная монета кн. Дмитрия Ивановича с тамгой Тохтамыша (найдена в подошве вала) и другие волжскокиевские монеты с русскими и татарскими надписями; обломки стеклянных, а также бронзовых проволочных плетеных браслетов; обломок перстня бронзового пластинчатого и перстень-печать с узором в виде листьев; овальное железное красило; шпиль древлянский; золотое украшение среднеазиатского типа в виде шестилепесткового цветка с жемчуж. Выявлены остатки ряда углубленных в землю построек, зафиксированы следы кузнечного и ювелирного производства, конушено-строение вала. Древнейшее поселение на месте памятника представляло собой либо городище, либо укрепленное селище дыжковской к-ры. В древнерусское время (не позднее нач. 12 в.) и в раннемогильский период здесь находилась укрепленный замок (возможно, возникший на месте неукрепленного поселения), стоявший на зап. границе сначала Владимиро-Суздальского княжества, затем Московского. В письменных источниках

Тушков городок впервые упоминает в духовной грамоте кн. Дмитрия Ивановича Дюжковского 1389 г. В позднем средневековье крепость стала волостным центром. Кола. в МИМ.

Ардуховский А.В. 1934. С. 30; *Рабинович М.Г.* 1957. С. 263-286; 1959. С. 263-287; *Арх. ИИМК.* Ф. 2. Оп. 1. 1929. N 277; *Арх. ИА.* N 309; N 434; N 985. Л. 44-46; N 1312. Л. 15, 16; N 1434. Л. 1-19; N 5996. Л. 96.

1034 (7). ТУШКОВ ГОРОДОК. СЕЛИЩЕ. 11-13, 14-17 вв. Терр. с., прав. коренной берег р. Москва (ныне - юго-зап. берег Можайского вдкр.), к Ю и В от вала городища *Тушков городок* (см.). Размеры 200x30 м, выс. над прежним уровнем воды в реке 30-32 м. Располагается, размывается вдкр. Култ. слой 0,5-0,8 м. Исследовано (М.Г. Рабинович) ок. 30 кв. м. Керамика гончарная древнерусская "курганного типа", в позднесредневековой, в т.ч. красная, красноглазая грубая, гладкая, белоглазая грубая, гладкая. Найденны также рукоять серпа, крица. М.Г. Рабинович интерпретирует селище как остатки посада г. Тушкова и волости Тушков городок.

Арх. ИА. N 985. Л. 42-44; N 1443. Л. 19, 20; N 5996. Л. 96.

1035 (4). ТУШКОВ ГОРОДОК. КУРГАННЫЙ МОГИЛЬНИК. 0,5 км к В от д., прав. берег р. Ломинка, прав. притока р. Москва (ныне - южн. берег Можайского вдкр.), 0,2 км от старого устья р. Ломинка, на опушке леса. Четыре насыпи выс. 1,2-1,5 м, diam. 10-15 м. По внешним признакам памятник может быть отнесен к древнерусским домонгольскому времени.

Арх. ИА. N 1434. Л. 22, 23.

1036 (6). ТУШКОВ ГОРОДОК.

КУРГАННЫЙ И ГРУНТОВЫЙ МОГИЛЬНИКИ, 11-13, 14-17 кв. Терр. д., крайняя часть прав. коренного берега р. Москва (ныне - южн. бер. Можайского вхр.), 50 м от рва городища (см.). Размеры не определены, выс. ок. 20 м над уровнем воды до создания вхр. Терр. частично застроена, распахивается под огороды. При раскопках (М.Г. Рабинович) выявлены фрагментарные труположения с зап. ориентировкой. Вероятно, позднесредневековый грунтовый могильник разрушил древнерусский курганный могильник домонгольского времени, от которого на терр. д. до 1954 г. сохранился один курган, раскопанный М.Г. Рабиновичем. Выявлены остатки безурнового сожжения, совершенного на месте возведения насыпи, при остатках сожжения найдены обломки пережженной гончарной посуды 10 - сер. 11 в., а в нарушенной насыпи - обломок белокаменного надгробия (1510 г.). На терр. посада в переписных книгах 17 в. отмечалась ц. Бориса и Глеба и кладбище при ней.

Рабинович М.Г. 1959. С. 266; Юшко А.А. 1991. 160-163; Арх. ИА: N 985. Л. 44-46; N 1434. Л. 20, 21.

1037 (32). ХАЛДЕЕВО. СТОЯНКА, неолит. По сведениям краеведа С.П. Поточного 1956 г., расположена у д., на лев. берегу р. Москва,

в уроч. Истомиха. Площадь распространения и мощность культа, слои не определены. Среди находок - кремневые орудия и изделия неолитического облика.

Доклады Р.А. 1988. С. 482.

1038 (33). ХАНЕВО. ГРУНТОВЫЙ МОГИЛЬНИК, эпоха бронзы, 0,7 км к С от д., лев. берег р. Искова (прав. приток р. Москва). Площадь не определена. Разрушается карьером. Исследования (В.В. Сидоров, Д.А. Крайнов) шесть труположений в скорченном положении на спине с водогнутыми ногами, с юго-зап. ориентировкой, совершенные на глуб. ок. 1 м, в т.ч. в погребальных сооружениях (деревянные конструкции с перекрытиями). Найдены: камешные шифоновые коротыки и дашин-обушковые, коротколопастные боевые топоры; каменные рабочие помдроватные топоры с прямоугольным и овальным сечением; костяные булавки, в т.ч. с округлой головкой; круглодонные сосуды с прямыми и воронкообразными венчиками, со шнуровым, зубчатым и нарезным орнаментом, фатьяновской к-ры.

Крайнов Н.А. 1976. С. 143-154; Арх. ИА: N 4083. Л. 39-42; N 4551. Л. 155-165.

НАРО-ФОМИНСКИЙ РАЙОН

1039 (40). АФИНЕЕВО. КУРГАННЫЙ МОГИЛЬНИК ФИНЕЕВО. По данным М.А. Сабина 2-й вол. 19 в., у с. на р. Десна (лев. приток р. Пахра, прав. притока р. Москва), на терр. 6. имени Савинина, располагались два кургана. По данным С.К. Боговольского нач. 20 в., кроме этих курганов, в 1 км от с., в лесу, находились две группы курганов, в одной из которых было шесть насыпей, в другой - 15.

Сабин М.А. 1879. С. 186; *Боговольский С.К.* 1947. С. 171.

1040 (24). БИРЮЛЕВО. СЕЛИЩЕ, р.ж.в., 3-я четв. 1-го тыс. н.э. 1,8 км к ЮВ от центр. части д., лев. высокий берег р. Тарусса (прав. приток р. Нара, лев. притока р. Ока). Протянулось вдоль берега, размеры 80х40 м, выс. над рекой 5-6 м. Культ. слой до 0,4 м. Керамика лентная неорнаментированная, позднего типа дяковской к-ры.

Арх. ИА: N 6462. Л. 12, 13.

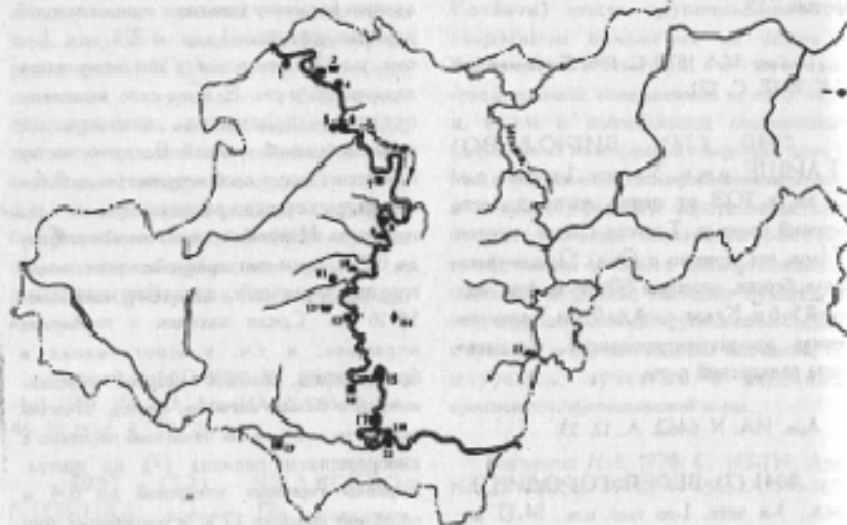
1041 (7). ВЕРЕЯ. ГОРОДИЩЕ, р.ж.в., 3-я четв. 1-го тыс. н.э., 14-17 кв. Центр г., выс. прав. высокого берега р. Протва (лев. приток р. Ока) при впадении в нее руч., текущего по глубокому оврагу. Площадка овальная в плане, размеры 275х110 м, выс. над рекой 30 м; кольцевой вал выс. до 6,8 м, шириной до 25 м сохранился с зап. и, частично, южн. сторон. С 3 перед валом был ров, ныне превратившийся в заболоченную ложку. Древний въезд находился с сев. стороны. На площадке городища расположены собор, основанный в 16 в., каменные здания 19 в.,

в вост. части - лежанница. В сев. части вала есть могилы 19 и 20 кв. с надмогильными сооружениями, по сев. склону городища проходит дорога. Исследовано (А.А. Голубева) ок. 140 кв. и на сев., южн. и вост. краях площадки с остатками вала и на сев. склоне оврага к Ю от городища. В сев.-вост. части городища под позднесредневековыми напластовками (0,2 м) залегает культ. слой толщиной до 0,4 м, содержащий лентную керамику (иногда с орнаментальной расшивкой штатками) сер. и 2-й пол. 1-го тыс. н.э., относящуюся к позднему этапу дяковской к-ры. В этом слое выявлены остатки напольного жеманца с шалашеобразной крышей. В других частях памятника культ. слой мощностью до 0,6 м стратиграфически разделяется на два горизонта. Нижний горизонт имеет толщину до 0,2 м, включает прослойки угля, жомы, горелых зерен рожь, содержит материалы 14-16 вв. Среди находок - гончарная керамика, в т.ч. красно-глиняная и белоглиняная, обломок глиняной игрушко-кованка с белым ангобом, светел. эмалевой жемон, медный литой печатный перстень с изображением павлина (?) на щитке. Верхний горизонт толщиной до 0,4 м содержит находки 17 в. и погребения того же времени в колодах, остатки глинобитного гончарного горна с большим количеством керамики. На участке южнее городища культ. слой толщиной до 0,3 м насыщенный кирпичным щебнем, углем, золой. Среди находок в этом слое - гончарная керамика, металлически изделия, в т.ч. кованый колечко, кабулучные подковки, дверная накладка, нож. Выявлены остатки жеманца кон. 17 - нач. 18 в. с вшой (1,2х1,5х0,8 м) для отходов гончарного производства, заполненной обломками лощеной керамики.

НАРО-ФОМИНСКИЙ РАЙОН

УЧАСТИЙ МОЛНИИ

УНЕРО-ЛЮБИТЕЛЯ МАЛЫН



УЧАСТИЙ МОЛНИИ

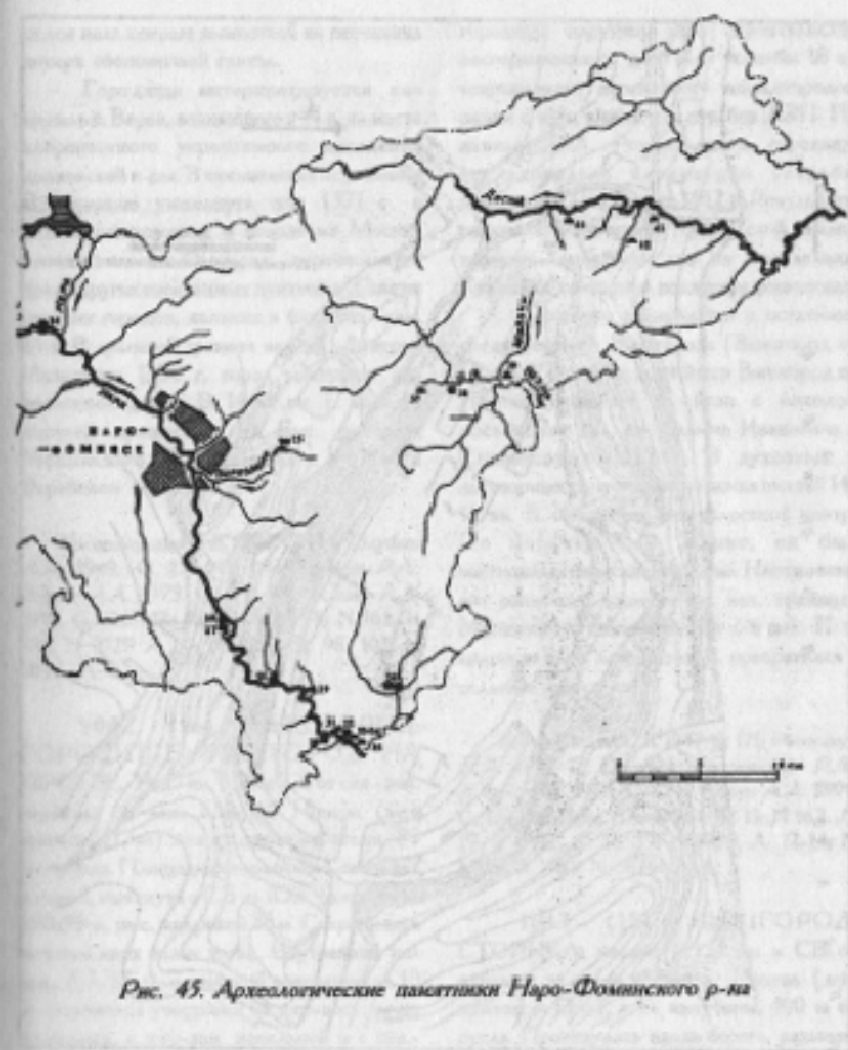


Рис. 45. Археологические памятники Наро-Фоминского р-на

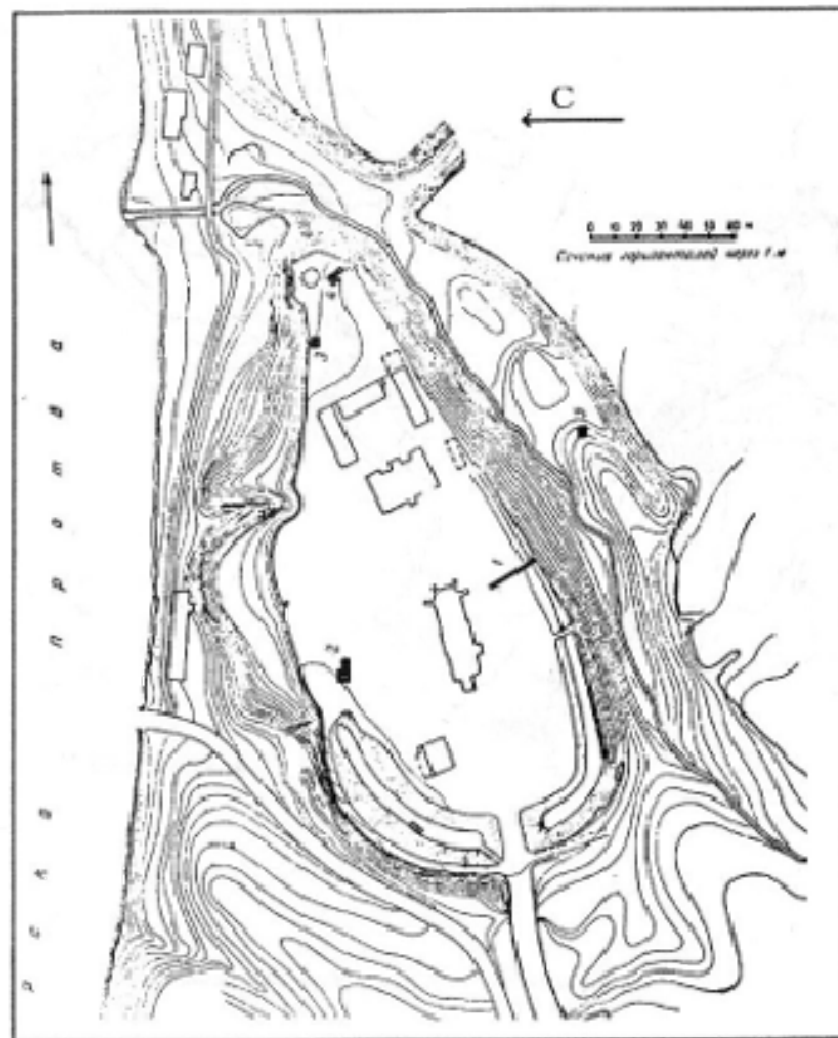


Рис. 46. План Верейского городища

В верхней части заполнения ямы найдены две половинки каменных форм для отливки круглых штудерных пуль и половина формы для отливки ядра. Установлено, что удельные до наших дней укрепления городища были возведены в кон. 14 в. на выровненном и сохранившемся на толщину

до 5 см культ. слой более раннего поселения дьяковской к-ры, возможно, также укрепленного. Основу вала составляет специально обожженная деревянная конструкция, обложенная обожженной глиной, а подошву вала по внутреннему склону - каменная подсыпка. Внутренний

склон вала покрыт выемкой из песчанка поверх обожженной глины.

Городище интерпретируется как кремль г. Верей, возникшего в 14 в. на месте заброшенного укрепленного поселения дьяковской к-ры. В письменных источниках В. впервые упоминается под 1371 г. в летописном рассказе о походе на Москву литовского кн. Ольгерда, перечисляется среди других населенных пунктов в "Списке русских городов, дальних и ближних" кон. 14 в. В духовной грамоте вел. кн. Дмитрия Ивановича 1389 г. город выступает как волостной центр. В 14-15 вв. г. являлась важной крепостью на зап. рубежах Московского княжества. Коля в ГИМ и Верейском музее.

Богомоловский С.К. 1947. С. 171; *Голубев А.А.* 1949. С. 134-143; *Розенфельд Р.А.* *Юшко А.А.* 1973. С. 171, 172; *Юшко А.А.* 1991. С. 126-132; *Арх. ИА:* N 88; N 161; N 162; N 3729. А. 10; N 5596. А. 98, 103; N 5876. А. 8.

1042 (16). ВЫШГОРОД. ГОРОДИЩЕ ВЫШГОРОД НА ПРОТВЕ, 14-17 вв. 0,2 км к З от сев.-зап. окраины с., мыс прав. р. Протва (лев. приток р. Ока) между двумя оврагами, 80 м от русла. Площадка неправильной-овальной в плане, вытянута с СВ на ЮВ, размеры ее 180x95 м, выс. над рекой 30 м. Сохранились остатки двух валов и рва. Внутренний вал выс. 0,7-3,0 м, с шириной основания до 10 м сохранился участком на юго-вост. краю площадки, с юго-зап. напольной и с сев.-зап. сторон, перед седловинной рельефа. Внешний вал выс. до 2 м зафиксирован на крив. склоне мыса почти у подошвы на протяжении ок. 70 м. С сев.-зап. стороны мыса прослежен ров шириной до 40 м, для устройства которого, вероятно, был подрезан и приспособлен овраг. Древний въезд находился с зап. стороны. Площадка

городища нарушена при строительстве несохранившихся ц. 17 в. и усадьбы 18 в., современного деревянного дома, городом рядом с ним, ямами для столбов ЛЭП. По данным Р.А. Розенфельда, городище исследовалось владельцем усадьбы помещиком Шаники до 1912 г. Результаты раскопок неизвестны. Культ. слой сильно нарушен, мощность его не определена. Керамика гончарная средневековая.

Городище связывается с остатками средневекового Вышгорода (Вышгород на Протве). Впервые в летописи Вышгород на Протве упомянут в связи с походом московского вел. кн. Семна Ивановича к Смоленску в 1352 г. В духовных и договорных грамотах московских князей 14-15 вв. В. выступает как волостной центр. По мнению А.А. Юшко, он был частью владельческого города. Несомненно его роль как крепости на зап. границах Московского княжества. Во 2-й пол. 17 в. крепость была заброшена, В. превратился в сельское поселение.

Богомоловский С.К. 1947. С. 171; *Раскопки Г.А.* 1956. С. 123, 124; *Розенфельд Р.А.* *Юшко А.А.* 1973. С. 174; *Юшко А.А.* 1991. С. 126-130; *Арх. ИА:* N 161. А. 15; N 162. А. 19; N 2432. А. 18, 19; N 3729. А. 12-14; N 5596. А. 100; N 5876. А. 8.

1043 (15). ВЫШГОРОД. СТОЯНКА, неолит (?). 1 км к СВ от окраины с., прав. берег р. Протва (лев. приток р. Ока), у ее излучины, 100 м от русла. Протянулась вдоль берега, размеры 80x40 м, выс. над рекой 3-4 м. Почва содержит большое количество гравия и песка - видно, стоянка размещалась на моренном холме. На пашне найдены кремневые скребки и большое количество отщепов.

Розенфельд Р.А. *Юшко А.А.* 1973. С.

1044 (18). ДУБРОВО. ГОРОДИЩЕ, р.ж.в., 3-я четв. 1-го тыс. н.э. 0,3 км к ЮЗ от ц. в с., лев. берег р. Протва (лев. приток р. Ока). Сохранился участок площадки городища размерами 60x25 м и часть вала с западной стороны выс. до 1,5 м, протяженности до 60 м. Выс. над рекой 7-10 м. Разрушается рекой. Культ. слой до 0,4 м. Керамика лепная, в т.ч. с сетчатыми отпечатками, дяковской к-ры. На концах утолщенной части вала имеются конусовидные возвышения (выс. до 2 м, diam. до 10 м), поврежденные мыши, имеющие вид курганов, что позволяло исследователям определять памятник как "курганы у с. Дуброво".

Сабитов М.А. 1879. С. 186; Боголюбовский С.К. 1947. С. 171; Розенфельд Р.А., Юшко А.А. 1973. С. 172, 174; Арх. ИА: N 161. Л. 17, 18; N 162. Л. 21; N 5876. Л. 8.

1045 (17). ДУБРОВО. СЕЛИЩЕ ВЫШГОРОД, 14-17 вв. 0,6 км к СЗ от ц. в с., прав. берег р. Протва (лев. приток р. Ока). Протянулось вдоль берега на 25 м, выс. над рекой 6-7 м. Распахивается. Культ. слой до 0,45 м. Керамика гончарная подднередневековая, в т.ч. белоглинивая.

Арх. ИА: N 161. Л. 16, 17.

1046 (36). ДЯТЛОВО. СЕЛИЩЕ И ГРУНТОВЫЙ МОГИЛЬНИК, 14-17 вв. 0,3 км к СВ от окраины д., противоположной от нее лев. берег р. Кремля (лев. приток р. Нара, лев. приток р. Ока), 0,25 км от русла, прав. берег руч. Задвинка, 0,3 км выше его устья. Протянулось с С на Ю, размеры 60x45 м, выс. над руч. 4-10 м. Культ. слой до 0,4 м. Керамика гончарная подднередневековая, в т.ч. красноглинивая, краснооцеленая и

белоглинивая. В зап. части селища расположен грунтовый могильник. На поверхности выявлено ок. 50 надгробных камней в виде больших валунов, углубленных в землю.

Арх. ИА: N 8480. Л. 32, 36-38.

1047 (41). ЕЛИЗАРОВО. КУРГАННЫЙ МОГИЛЬНИК. По данным С.К. Боголюбовского нам. 20 в., располагается у д. на прав. берегу безымянного руч., впадающего справа в р. Десна (лев. приток р. Пахра, прав. приток р. Москва). Насчитывал четыре насыпи.

Боголюбовский С.К. 1947. С. 173.

1048 (21). ЗАЛУЧНОЕ. СЕЛИЩЕ 1, р.ж.в., 3-я четв. 1-го тыс. н.э. 0,2 км к С от окраины д., прав. берег р. Протва (лев. приток р. Ока), у ее впадения. Протянулось вдоль берега, размеры не определены, выс. над рекой 10 м. Культ. слой до 0,6 м. Керамика лепная неорнаментированная, дяковской к-ры, преимущественно из позднего этапа. На расстоянии 1,2 м друг от друга выявлены две ошканные ямы diam. 0,4 м, глуб. до 0,55 м, заполненные обожженными камнями, углем, золой.

Арх. ИА: N 161. Л. 17.

1049 (20). ЗАЛУЧНОЕ. СЕЛИЩЕ 2 (ДУБРОВСКОЕ), 14-17 вв. 0,3 км к ЮЮВ от ц. с. Дуброво, лев. берег р. Протва (лев. приток р. Ока), напротив селища 1 (см.). Протянулось вдоль берега, размеры 75x20 м, выс. над рекой 4-7 м. Разрушается рекой. Культ. слой до 0,3 м. Керамика гончарная подднередневековая, в т.ч. белоглинивая и червооцеленая.

Арх. ИА: N 7862. Л. 4.

1050 (1). ЗОЛОТЬКОВО. СЕЛИЩЕ, 11-13, 14-17 вв. 0,3 км к Ю от южн. окраины д., противоположной от нее прав. берег р. Протва (лев. приток р. Ока), 0,15 км от русла, 0,35 км к В от переправы. Протянулось вдоль берега, размеры 250x120 м. Распахивается. Культ. слой почти не сохранился. Керамика гончарная, датированная 13-14 вв.

Арх. ИА: N 3729. Л. 7, 8.

1051 (25). ВОСИМОВА ПУСТЫНЬ. ГРУНТОВЫЙ МОГИЛЬНИК, 14-15 вв. 2,3 км к ЮЮВ от ст., прав. берег запруженного здесь руч. Березовка, прав. притока р. Ильма (лев. приток р. Нара, лев. приток р. Ока), 55 м к С от пруда, 0,13 км к СВ от дачки, на лесной поляне. Размеры 100x90 м. На поверхности отмечен едва видимыми валунами. Разрушается высокими грунтовыми водами. Исследовано (А.А. Юшко) 13,5 км. Выявлены три могильные ямы с остатками гробовниц, в одном случае с сохранившейся долбленной колодой с крышкой. Судя по размерам колоды, в ней было совершено погребение ребенка. Кости не сохранились. Вещи не обнаружены.

Розенфельд Р.А., Юшко А.А. 1973. С. 174; Юшко А.А. 1991. С. 169; Арх. ИА: N 7991. Л. 25-27; N 8639. Л. 23-25.

1052 (13). ИВКОВО. ПОСЕЛЕНИЕ, эпоха бронзы, р.ж.в., 3-я четв. 1-го тыс. н.э., 11-13 вв. По данным 1969 г., полученным Р.А. Розенфельдом от краеведа Е.И. Максимова, располагается к В от д., между ней и прав. берегом р. Протва (лев. приток р. Ока), на поле. Размеры не определены. На поверхности

найден лепная керамика с гребенчатым орнаментом эпохи бронзы и лепная дяковской к-ры, обломки гончарной посуды домонгольского времени, две глиняные бусины и лямка.

Розенфельд Р.А., Юшко А.А. 1973. С. 173; Розенфельд Р.А. 1988. Л. 508.

1053 (39). ИГНАТОВО. КУРГАННЫЙ МОГИЛЬНИК, 0,25 км к ЮВ от южн. окраины д., лев. берег руч. Жодочи (лев. приток р. Пахра, прав. приток р. Москва), 0,11 км от русла, 0,3 км к СВ от русла р. Пахра, терр. 6. парка. Насчитывает три кургана выс. до 1 м, diam. 10-12 м. Насыпь самого большого кургана повреждена траншеей. По внешним признакам могильник может быть отнесен к древнерусским домонгольского времени.

Арх. ИА: N 7862. Л. 7, 8.

1054 (28). КАМЕНСКОЕ. СЕЛИЩЕ, 14-17 вв. Центр. часть с., прав. берег руч. Теплый, впадающего слева в р. Нара (лев. приток р. Ока), 0,11 км к З от русла руч., 0,25 км к С от берега реки. Размеры не определены. На терр. памятника сохранилась Никольская ц. нач. 15 в. Культ. слой с остатками старого кладбища перекопан. Керамика гончарная подднередневековая. По мнению Р.А. Розенфельда, возможно, ц. стояла на месте древнего м-ря, упраздненного в нам. 17 в.

Давыд А.А., Овчин Б.А. 1956. С. 51-56; Розенфельд Р.А. 1988. Л. 509.

1055 (8). КОВРИГИНО. СЕЛИЩЕ ВЕРЕЙСКОЕ, р.ж.в., 3-я четв. 1-го тыс. н.э. 0,5 км к З от центр. части д., 2 км к ЮЮВ от южн. окраины г. Верей, пологий мыс лев. берега р. Протва (лев. приток р. Ока). Размеры ок. 100x70

м. выс. над рекой 4,0-4,5 м. Нарушено стратиграфическими работами. Култ. слой до 0,5 м. Керамика лепная с орнаментом из ямочных вдавлений и насечек по краю венчика, дяковской к-ры.

Розенфельд Р.А., Юнто А.А. 1973. С. 171; *Арх. ИА:* N 3729. Л. 9, 10.

1056 (12). КЛОДЕЗИ. ГРУНТОВЫЙ МОГИЛЬНИК, эпоха бронзы. 0,5 км к ЗСЗ от д., всхолмление высокого прав. берега р. Протва (лев. приток р. Ока), 1 км от русла. При разработке карьера на глуб. 1,25 м обнаружены остатки погребений - два черепа (женский и детский), два каменных клиновидных топора, клык кабана, обломок лепной керамики с веревочным орнаментом, фатьяновской к-ры. При раскопках Т.Б. Поговой на площади 104 кв. м признаков могилы не обнаружено. Возможно, памятник полностью уничтожен карьером. Кола. в МОКМ.

Розенфельд Р.А., Юнто А.А. 1973. С. 173; *Арх. ИА:* N 525.

1057 (23). КРЮКОВО. КУРГАН. 1 км к ВСВ от южн. окраины д., лев. берег р. Тарусса (прав. приток р. Нара, лев. притока р. Ока), 0,3 км от русла, 0,11 км к С от полевой дороги, пересекающей реку и ведущей в д., в лесу. Насыпь выс. 0,7 м, диам. 5 м, располагается на выс. 15-16 м над рекой. По внешним признакам курган может быть отнесен к древнерусским домонгольскому времени. По данным М.А. Сабина 2-й пол. 19 в., близ с. Крюково располагается "один курган (городище)". С.К. Богоявленский со ссылкой на первоисточник повторял данные следующим образом: "Близ села городище". Р.А. Розенфельдом в 1976 г. городище обнаружено не было.

Сабин М.А. 1879. С. 186; *Богоявленский С.К.* 1947. С. 171; *Арх. ИА:* N 6462. Л. 12.

1058 (10). КУЗЬМИНСКОЕ. КУРГАН. По данным С.К. Богоявленского нач. 20 в., полученным от Н.А. Шанино, близ с. на р. Протва (лев. приток р. Ока) располагается один курган.

Богоявленский С.К. 1947. С. 171.

1059 (29). МЕЛЬНИКОВО. КУРГАННЫЙ МОГИЛЬНИК КАМЕНСКИЙ. 0,5 км к В от д., 1,5 км к ВОВ от больницы на южн. окраине с. Кавинское, лев. берег р. Нара (лев. приток р. Ока), 0,2 км от русла, прав. берег руч. Мамонька, 0,15 км от его берега, в лесу. Насыпь выс. до 2,5 м, диам. до 10 м, с плохо видными колодезными рощками, располагается на выс. 23-25 м над рекой. Насыпь одного кургана нарушена боковым подкопом. По внешним признакам могильник может быть отнесен к древнерусским домонгольскому времени.

Арх. ИА: N 8480. Л. 15, 19.

1060 (2). МЕРЧАЛОВО. СЕЛИЩЕ 1. 11-13, 14-17 вв. 0,3 км к СЗ от сев. окраины д., лев. берег р. Протва (лев. приток р. Ока), 0,35 км от русла. Протянулось вдоль берега, размеры 120x80 м. Располагается. Мощность култ. слоя не определена. Керамика гончарная древнерусская и позднесредневековая, преимущественно 14-15 вв. Найдены также кремневые отщепы, не относящиеся к слою селища.

Арх. ИА: N 3729. Л. 8.

1061 (4). МЕРЧАЛОВО. СЕЛИЩЕ 2. 14-17 вв. 0,8 км к ЮВ от

окраины д., лев. берег р. Протва (лев. приток р. Ока), 80 м от русла. Протянулось вдоль берега, размеры 100x60 м. Располагается. Мощность култ. слоя не определена. Керамика гончарная позднесредневековая, преимущественно 15-16 вв.

Арх. ИА: N 3729. Л. 8.

1062 (3). МЕРЧАЛОВО. ГРУНТОВЫЙ МОГИЛЬНИК, эпоха бронзы. По данным Р.А. Розенфельда, полученным от краеведа А.А. Кузнецова в 1960-е гг., на месте карьера у д. при земляных работах были обнаружены остатки разрушившегося могильника фатьяновской н-ры. Среди находок был каменный топор.

Розенфельд Р.А., Юнто А.А. 1973. С. 171; *Розенфельд Р.А.* 1988. Л. 514.

1063 (5). МИТЯЕВО. СЕЛИЩЕ 1. 14-17 вв. 0,15 км к В от южн. окраины д., склон моренного всхолмления прав. берега р. Протва (лев. приток р. Ока), 0,25 км от русла. Протянулось вдоль берега, размеры 120x60 м. Располагается. Култ. слой сильно нарушен распашкой, мощность его не определена. Керамика гончарная позднесредневековая, в т.ч. красноглазая, белоглазая и чернолощенная. Найдено несколько кремневых отщепов, не относящихся к слою селища.

Арх. ИА: N 3729. Л. 8, 9; N 7862. Л. 5.

1064 (6). МИТЯЕВО. СЕЛИЩЕ 2. 14-17 вв. 0,5 км к В от южн. окраины д., лев. берег р. Протва (лев. приток р. Ока), 50 м от русла. Протянулось с З на В, размеры 150x100 м. Располагается. Култ. слой сильно нарушен распашкой, мощность его не определена. Керамика гончарная позднесредневековая.

Арх. ИА: N 3729. Л. 9.

1065 (14). НАБЕРЕЖНАЯ СЛОБОДА. ПРОИЗВОДСТВЕННЫЙ КОМПЛЕКС (?), 14-17 вв. (?) 2,5 км к ССВ от д., вверх по течению руч., впадающего слева в Протва (лев. приток р. Ока), уроч. Долгая яма как Стрелцы, в лесу. При шурфовке на поляне вышпел култ. слой толщиной до 0,2 м, содержащий большое количество шлаков, обожженной глины и углячков. По преданию, в то время, когда Вышгород на Протве был городом, здесь жили кузнецы.

Арх. ИА: N 161. Л. 16.

1066 (9). ПАФНУТОВКА. КУРГАН. По данным С.К. Богоявленского нач. 20 в., полученным от Н.А. Шанино, близ д. на р. Протва (лев. приток р. Ока) располагается курган.

Богоявленский С.К. 1947. С. 171; *Розенфельд Р.А., Юнто А.А.* 1973. С. 173.

1067 (19). ПЕТРОВСКОЕ. ГОРОДИЩЕ БУГРЫ, р.ж.в., 3-я четв. 1-го тыс. н.э. 1 км к З от д., выс. прав. берега р. Руть (прав. приток р. Протва, лев. притока р. Ока), образованной глубиной (до 21 м) оврагами, 0,2 км от русла, в лесу. Площадка овальная в плане, размерами 50x40 м, с уклоном к С, выс. над рекой 15-20 м, с западной стороны - два вала выс. до 1,2 м и ров между ними. Южн. ее часть и внутренний вал нарушены впамя. Култ. слой до 0,5 м. Керамика лепная, дяковской к-ры, преимущественно ее позднего этапа. На площадке городища видны округлые западины - следы землянок, по мнению Р.А. Розенфельда, более позднего, чем городище, времени.



Рис. 47. План городища Бутрые у с. Петровского

Арх. ИА: N 161. Л. 19, 20; N 162. Л. 22; Розенфельд Р.А. 1988. Л. 517; Паспорт.

1068 (26). ПОКРОВКА. СЕЛИЦЕ, р.ж.в., 3-я четв. 1-го тыс. н.э., 11-13, 14-17 вв. 0,3 км к ЮВ от южн. окраины д., прав. берег р. Нара (лев. приток р. Ока), прав. берег безымянного руч., близ его устья. Протянулась вдоль берега руч., размеры 55x30 м, выс. над рекой 5-7 м. Распадается. Култ. слой до 0,4 м. Керамика лепная, дяковской к-ры, преимущественно ее позднего этапа, гончарная древнерусская и позднесредневековая, в т.ч. красноглиняная и белоглиняная.

Арх. ИА: N 8480. Л. 27, 29, 30.

1069 (27). ПОКРОВКА. ГРУНТОВЫЙ МОГИЛЬНИК, 14-17 вв. 0,5 км к ЮВ от южн. окраины д., выс. прав. берега р. Нара (лев. приток р. Ока),

у ее излучины, 0,2 км к ЮЮВ от селища (см.), вытянут с З на В, размеры 70x40 м, выс. над рекой 10 м. На поверхности отмечены невысокими холмиками с большими валунами на них. По внешним признакам может быть датирован 15-16 вв.

Арх. ИА: N 8480. Л. 27, 31.

1070 (42). ПЯТОВСКОЕ. КУРГАННЫЙ МОГИЛЬНИК. По данным М.А. Саблина 2-й пол. 19 в., у д. на р. Десна (лев. приток р. Пахра, прав. притока р. Москва), располагается один курган. По данным С.К. Богоявленского нач. 20 в. и О.Н. Бадера 1927 г. могильник насчитывал два кургана.

Саблин М.А. 1879. С. 187; Розенфельд Р.А. 1988. Л. 518.

1071 (40). РОМАНОВО. ГОРОДИЩЕ, р.ж.в., 3-я четв. 1-го тыс. н.э., 1,2 км к ВЮВ от вост. окраины д., выс. прав. берега р. Нара (лев. приток р. Ока), образованной двумя оврагами, впадающими в ее долину, 0,3 км от русла, в лесу. Площадка овально-грушевидная в плане, протянулась с СЗ на ЮВ, размеры ее 70x40 м, выс. над рекой 40 м, окружена двумя кольцевыми валами. Внешний вал выс. до 1 м, шириной в основании 4-5 м местами расположен на склонах мыса. Внутренний вал выс. не более 0,3 м, шириной в основании 4-5 м хорошо виден только с западной сев.-зап. стороны. С западной стороны вала прослеживаются следы ровов глуб. до 0,5 м. Сев.-зап. часть площадки у внутреннего вала нарушена ямами. Култ. слой до 0,4 м. Керамика лепная гладкостенная, дяковской к-ры, преимущественно ее позднего этапа.

Арх. ИА: N 8480. Л. 27, 32, 41.

1072 (37). РУДНЕВО. КУРГАННЫЙ МОГИЛЬНИК. По данным Р.Л. Розенфельда 1987 г., полученным от краеведа Д. Белозовича, на терр. деревенского кладбища, расположенного на южн. окраине д., на прав. берегу безымянного руч., впадающего справа в р. Пахра (прав. приток р. Москва), находится курганный могильник на шести насыпей.

Розенфельд Р.А. 1988. Л. 519.

1073 (32). РЫЖКОВО. СЕЛИЦЕ, 11-13 вв. 1,9 км к ЮВ от южн. окраины д., выс. лев. берега р. Нара (лев. приток р. Ока), образованный оврагами, 0,15 км от русла. Протянулась вдоль берега, размеры 55x40 м, выс. над рекой 28-30 м. Вост. часть селища поросла лесом. Култ. слой до 0,3 м частично сполз на склоны мыса. Керамика гончарная древнерусская.

Арх. ИА: N 8480. Л. 19, 24, 25.

1074 (31). РЫЖКОВО. КУРГАННЫЙ МОГИЛЬНИК 1, 1,8 км к ЮВ от южн. окраины д., лев. берег р. Нара (лев. приток р. Ока), 0,12 км от русла, в лесу. Насчитывает три насыпи выс. до 2,5 м, диам. до 9 м, с плохо прослеживаемыми кольцевыми ровиками, расположенными на выс. ок. 30 м над рекой. Насыпь одного кургана нарушена грабительской ямой. По внешним признакам могильник может быть отнесен к древнерусскому домонгольского времени.

Арх. ИА: N 8480. Л. 19, 22.

1075 (33). РЫЖКОВО. КУРГАННЫЙ МОГИЛЬНИК 2, 2,1 км к ЮВ от южн. окраины д., лев. берег р. Нара (лев. приток р. Ока), 100 м от русла, в лесу. Насчитывает три насыпи выс. до 1

м, диам. до 8 м, с плохо прослеживаемыми кольцевыми ровиками, расположенные на выс. 20-22 м над рекой. Насыпи нарушены ямами. По внешним признакам могильник может быть отнесен к древнерусским домонгольского времени.

Арх. ИА: N 8480. Л. 19, 23.

1076 (34). РЫЖКОВО. КУРГАННЫЙ МОГИЛЬНИК 3, 2,2 км к ЮВ от южн. окраины д., лев. берег р. Нара (лев. приток р. Ока), 70 м от русла, в лесу. Насчитывает 10 насыпей выс. до 2,5 м, диам. до 10 м, в т.ч. с кольцевыми ровиками у основания, расположенные на выс. ок. 20 м над рекой. Насыпи трех курганов нарушены грабительскими ямами. По внешним признакам могильник может быть отнесен к древнерусским домонгольского времени.

Арх. ИА: N 8480. Л. 24, 26.

1077 (35). РЫЖКОВО. КУРГАННЫЙ МОГИЛЬНИК 4, 2,5 км к ЮВ от южн. окраины д., лев. берег р. Нара (лев. приток р. Ока), 0,2 км от русла, в лесу. Насчитывает 15 насыпей выс. до 2 м, диам. до 8 м, с плохо прослеживаемыми кольцевыми ровиками у основания, расположенные на выс. ок. 25-27 м над рекой. Насыпи трех курганов нарушены грабительскими ямами. По внешним признакам могильник может быть отнесен к древнерусским домонгольского времени.

Арх. ИА: N 8480. Л. 24, 27, 28.

1078 (11). СОТНИКОВО. СЕЛИЦЕ, 14-17 вв. Юго-вост. окраина д., склон возвышения лев. берега безымянного руч., прав. притока р. Протва

(лев. приток р. Ока). Распаивается. Размеры и мощность култ. слой не определены. Керамика гончарная позднесредневековая.

Арх. ИА: N 3729. Л. II.

1079 (22). СПАС-КОСИЦЫ. КУРГАН (?). По данным О.Н. Бадера 1920-х гг. и Р.Л. Розенфельда 1960-х гг., полученным от местных жителей, выдвинуто предположение о том, что на прав. берегу р. Исма (лев. приток р. Протва, лев. притока р. Ока) расположен большой ("Княжеский") курган. Р.Л. Розенфельд предполагает, что памятник может быть и древним городищем.

Розенфельд Р.Л., Юшко А.А. 1973. С. 172. Розенфельд Р.Л. 1988. Л. 522.

1080 (38). ФЕДОРОВСКОЕ. СЕЛИЩЕ, 14-17 кв. 0,4 км к СВ от зап. окраины д., прав. берег р. Пахра (лев. приток р. Москва), к Ю от проселочной дороги, у леса. Размеры 35x20 м, выс. над рекой 4 м. Частично разрушается рекой. Култ. слой до 0,25 м. Керамика гончарная позднесредневековая, преимущественно 16-17 вв.

Арх. ИА: N 3707. Л. 14.

РУЗСКИЙ РАЙОН

1081 (100). РУЗА. ИСТОРИЧЕСКИЙ КУЛЬТ. СЛОЙ г. РУЗА, 11-13, 14-17 вв. Руза впервые упомянута в письменных источниках в духовной грамоте московского вел. кн. Ивана Калиты 1339 г. в числе владений его второго сына Ивана, выделенных в Звенигородский удел. Из текста грамоты, однако, не ясно, идет ли здесь речь о г. или о с. Старая Руза, волостном центре. О Р. как о г. впервые говорится в духовной грамоте Дмитрия Донского 1389 г. По этому документу г. входила в состав Звенигородского удельного княжества, переданного во владение сыну Дмитрия Донского Юрию Дмитриевичу. Археологические данные свидетельствуют о возникновении древнерусского поселения на месте г. в домонгольское время, но характер этого поселения не установлен. Название г. произошло, вероятно, от одноименной реки. Располагалась близ границ Московского княжества со Смоленским и Тверским Р. в 14 в. имела большое стратегическое значение. По-видимому, в кон. 14 - нач. 15 в. возникло укрепление Рузского кремля, остатки которого сохранились до наших дней. По др. сведениям, Руза в Москве проходила важные торговые пути. В 1382 г. Р. была разорена войсками золотоордынского хана Тохтамыша. В нач. 15 в. г. была втянута в длительную феодальную войну за порядок престолонаследия в Московском княжестве, начатую звенигородским кн. Юрием Дмитриевичем и продолженную его сыновьями Василием Косым и Дмитрием Шемякой. Последний владял г. с 1439 по 1453 гг., после чего Р. отошла под непосредственное управление Москвы и до нач. 16 в. периодически передавалась во владение родственникам вел. кн. в составе

Волоцкого (Волоколамского) или Дмитровского уделов. Возможно, в 1494-1503 гг. она была центром Рузского удельного княжества, которым владел кн. Иван Борисович. В сер. 16 в., после покорения Казани, Р. на короткое время была "пожалована" Иваном Грозным татарским "царевичем". Известно, что в 1570-е гг. она принадлежала Арсланю Кайбуллашу. В кон. 16-17 в. Р. была довольно большим городом, центром уезда. В ней были 22 церкви и Георгиевской м-ри. Городской посад делился на четыре части, к нему примыкали восемь слобод. Внутри Кремля дважды в неделю происходил торг. Рузский у. в нач. 17 в. состоял из 10 станов и пяти волостей. Летом 1606 г. во время крестьянской войны под руководством Ивана Болотникова Р. в числе других городов зап. части Замосковского края присоединилась к восставшим. Большой урон г. и у. нанесли события нач. 17 в., связанные с польско-литовской интервенцией. В 1618 г. Р. подверглась осаде войсками польского королевича Владислава, помогавшего московскому престолу. Посад, слободы, села и деревни в окрестностях г. были разграблены и сожжены, сильно пострадал кремль. В следующем году при сильном пожаре были уничтожены деревянные укрепления кремля, которые больше уже не восстанавливались. К 20-м гг. 17 в. в г. уцелело лишь шесть церквей, количество посадских дворов уменьшилось до 30. Г. возрождались медленно. В 1646 г. на посаде насчитывалось 73 двора, в 1675 - 82. В 1648 г. в обстановке обострения классовой борьбы в России и Р. вспыхнуло восстание городской бедноты.

Исторический култ. слой Р. выявлен прежде всего на терр. кремля - Рузского городища. Городище расположено на терр.

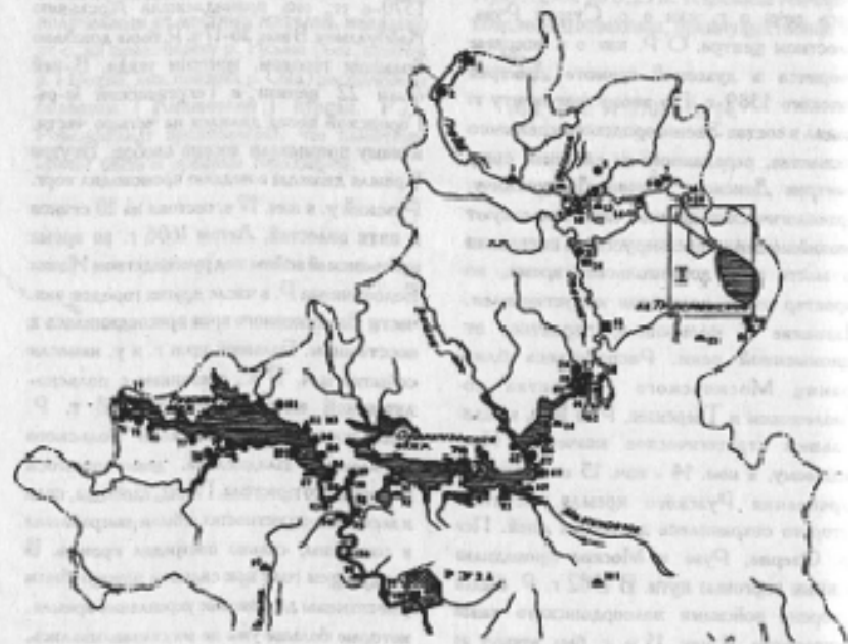


Рис. 48. Археологические памятники Ружского р-на (сев. часть)

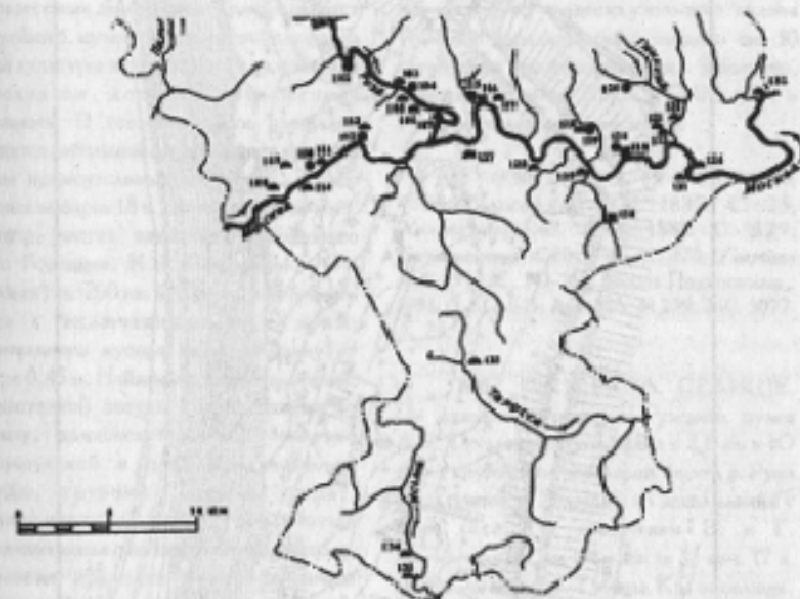


Рис. 48а. Археологические памятники Ружского р-на (южн. часть)

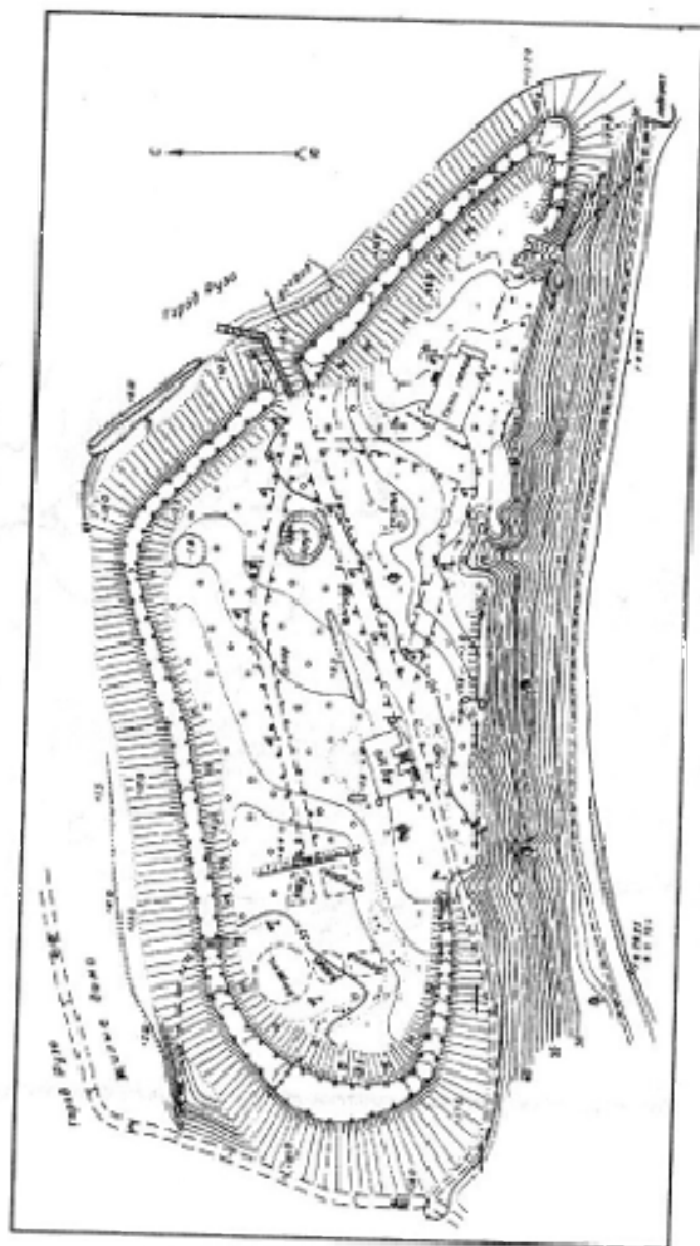


Рис. 49. План Рузского городища

г., на мысу лев. берега р. Руза (лев. приток р. Москва) припадении в нее руч. Городянка. Площадка подтреугольная в плане, размерами 355x132 м, возвышается на 24 м над уровнем воды в реке, имеет небольшой наклон к В. С зап., вост. и сев. сторон сохранился вал выс. в зап. части до 5 м, с других сторон - до 2 м; с З видны остатки сильно западавшего рва между р. и руч. Древний въезд находился в юго-зап. части кремля. Склоны мыса крутые. В настоящее время на площадке растут деревья, она пересечена дорогой, здесь располагаются постройки б. музея, беседка и танцплощадка парка культуры и отдыха; по валу проходит пешеходная дорожка, обсаженная деревьями. В сев.-зап. части площадки находится небольшой пруд, севернее которого видны прямоугольные западины - следы соляных амбаров 18 в. В юго-зап., сев.-вост. и центр. частях памятника исследовано (В.А. Городцов, К.Я. Виноградов, А.А. Голубева) ок. 200 кв. м. Культ. слой темного цвета с включениями угля, золы, строительного мусора имеет толщину от 0,25 до 0,45 м. Найдены фрагменты лощиной, гладкостенной посуды с вдавленными по венчику, дяковской к-ры, гончарной древнерусской и позднесредневековой посуды, грузики "дякова типа", цилиндрические жамки, штульчатый наконечник копья ромбовидной формы, сабля, бронзовый накладка с изображением человеческой головы, монета Ивана IV, др. предметы. Основная масса керамики и большая часть вещей относятся к 14-17 вв. Полученные материалы позволяют предположить, что поселение на терр. Рузского кремля существовало еще в 1-ой пол. 1-го тыс. до н.э., но слой этого времени практически не сохранился. Древнерусское поселение возникло здесь в домонгольское время. Наблюдения за характером культ. слоя у вала дают основания считать, что

укреплению, остатки которых сохранились до настоящего времени, были сооружены в кон. 14 - нач. 15 в. Исследованы остатки наземной срубной постройки с печью, известной размеры 1,25x1,10 м, а также гончарного горна 14 - нач. 15 в. Слободы и посады археологически не исследовались. По данным Рузского музея, средневековая керамика и др. находки были сделаны на терр. г. в р-не здания ПТУ, на ул. Красной; в р-не тер. Урядного найдены человеческие кости, медные крестики. В 1901-1903 гг. при устье руч. Городянка у юго-вост. склона Рузского городища было найдено ок. 10 серебряных грашаных палочек - возможно, денежные гривны. Колл. в ГИМ, ИА и Рузском краеведческом музее.

ДЛГ. 1950. С. 7, 12, 15, 351-353, 359, 408; *Холмогоров В. и Г.* 1881. С. 23; *Холмогоров В. и Г.* 1881. С. 229; *Богатыревский С.К.* 1947. С. 170; *Голубева А.А.* 1953. С. 143-162; *Горда Подмосковья...* 1981. С. 612-615; *Арх. ИА.* N 259; 260; 5077. Л. 23, 24.

1082 (102). РУЗА. СЕЛИЦЕ.

По данным сотрудника Рузского музея А.С. Соколова, расположено в 2,6 км к Ю от г. у крутой скалины прав. берега р. Руза (лев. приток р. Москва), на впадении у края леса. По сведениям В. и Г. Холмогоровых, на этом месте до нач. 17 в. находился м-ря Св. Троицы КС от селища, украй ограды, находились несколько курганов.

Холмогоровы В. и Г. 1881. С. 229.

1083 (81). АКАТОВО.

СЕЛИЦЕ, 11-13, 14-17 вв. Сев. часть д., берег Рузского вадр. (ранее - лев. берег р. Руза, лев. притока р. Москва), по обоим берегам безымянного запруженного руч. Размеры ок. 60x20 м. Располагается. Керамика гончарная древнерусская и

подсредневековая.

Арх. ИА: N 5077. Л. 24.

1084 (107). АКУЛОВО. КУРГАННЫЙ МОГИЛЬНИК. По данным кон. 19 - нач. 20 в., располагалась близ д. на прав. берегу р. Руза (лев. приток р. Москва). Насчитывал две насыпи выс. до 1,5 м.

Боголюбовский С.К. 1947. С. 170; *Улитская А.В., Фельмер М.В.* 1936. С. 231. N 933.

1085 (131). АРТИУХИНО. КУРГАННЫЙ МОГИЛЬНИК (ГРИГОРОВСКИЕ КУРГАНЫ), 11-13 вв. 0,2 км к Ю от д., ок. 2 км к З от с. Григорово Одинцовского р-на, терр. лесной школы N 5, прав. берег р. Москва, в роще. Сохранились 12 насыпей выс. 0,3-2,0 м, diam. 4-12 м, расположенные на выс. 10-12 м над рекой. Курганы сильно оплывли, нарушены ямами. Исследованы (А.Н. Житого, Р.А. Розенфельдт) 12 курганов, содержащих труположения на горизонте с зап., в одном случае - с вост. ориентировкой. Среди находок - височные кольца семиклопастные и браслетообразные; бусы стеклянные дванадичерские, сердоликовые и бирюзовые бипирамидальные, серебряные ребристые браслеты витой и пластичатый; глина желтая; подвеска прозрачные с жемчужным; перстень многодисковый; железный наконечник копья; гончарные сосуды. По комплексу находок исследованные курганы датированы 12 в. Колл. в ГМИИ и ИА.

Розенфельдт Р.А. 1966. С. 140; 1967а. С. 70, 82, 86, 87; 1967б. С. 106-109; *Арх. ИА:* N 3079. Л. 8-10.

1086 (64). БАРЫНИНО. КУРГАННЫЙ МОГИЛЬНИК. 2,5 км

к З от с., мыс лев. коренного берега р. Озерна (лев. приток р. Руза, лев. притока р. Москва), ниже - сев.-вост. берег Озернинского вдхр., в лесу, у старой дороги из д. Ванюхино в д. Волково. 11 насыпей выс. 0,7-3,0 м; diam. 6-15 м, с ровниками у основания. Некоторые курганы повреждены ямами. По внешним признакам памятник может быть отнесен к древнерусским домонгольского времени.

Арх. ИА: Отчет Б.Е. Яковлевского за 1991-1993 гг.

1087 (82). БЕЛАЯ ГОРА. МЕСТОНАХОЖДЕНИЕ 1, неолит. По данным сотрудника Рузского музея Л.С. Соколова, в 0,7 км к Ю от пос., в 0,5 км к СЗ от д/о "Пастово", на сев.-вост. берегу Рузского вдхр. (ранее - лев. коренной берег р. Руза, лев. притока р. Москва) найдены кремневый наконечник дротика и ножевидные пластинки, возможно, происходящие на слое неолитической стоянки.

1088 (83). БЕЛАЯ ГОРА. МЕСТОНАХОЖДЕНИЕ 2, 11-13 вв. По данным сотрудника Рузского музея Л.С. Соколова, в 0,7 км к ЮЗ от пос. на сев.-вост. берегу Рузского вдхр. (ранее - лев. коренной берег р. Руза, лев. притока р. Москва), в Вот старой дороги, утратившейся в вдхр., найдено несколько семиклопастных височных колец. Вероятно, это следы разрушенного курганного могильника или селища.

1089 (84). БЕЛАЯ ГОРА. СЕЛИЩЕ. 11-13, 14-17 вв. 1,3 км к ЮЮВ от пос., 30 м к ЮЗ от д/о "Лушки", сев.-вост. берег Рузского вдхр. (ранее - лев. берег р. Руза, лев. притока р. Москва), у лодочной станции д/о.

Протяженность вдоль берега 100 м. Керамика гончарная древнерусская и подсредневековая, в т.ч. белоглиняная и сероглиняная, крест-тельники бронзовый односторонний.

Арх. ИА: Отчет Б.Е. Яковлевского за 1991-1993 гг.

1090 (14). БОРОДЕНКИ. СТОЯНКА 1 (В ЧЕРНОМ ЛЕСУ), неолит. 1,5 км к С от сев. окраины д., мысовидный выступ лев. коренного берега р. Озерна (лев. приток р. Руза, лев. притока р. Москва). Площадь памятника не определена. Культ. слой до 0,22 м перекрыт торфянистым дерном. Керамика лесная, с явочко-ребристым орнаментом, лядловской к-ры, кремневые заготовки копья, отщепы.

Арх. ИА: N 6780. Л. 59.

1091 (15). БОРОДЕНКИ. СТОЯНКА 2 (УСТЬ-РАССОХА 2), неолит. 1,5 км к ССЗ от сев. окраины д., мысовидный выступ лев. коренного берега р. Озерна (лев. приток р. Руза, лев. притока р. Москва), 0,5 км к ЮЗ от стоянки 1 (см.). Площадь памятника не определена. Культ. слой до 0,2 м. Керамика лесная, лядловской и волосовской к-р, кремневые нож и отщепы.

Арх. ИА: N 6780. Л. 59.

1092 (128). БОТИНО. КУРГАННЫЙ МОГИЛЬНИК НЕСТЕРЕВСКИЙ. 100 м к В от д., 2,5 км к В от д. Нестерево, прав. коренной берег р. Москва, 0,3 км от русла, в дубовой роще. Насчитывал 15 курганов, сохранились пять насыпей выс. 0,5-1,0 м, diam. 8-10 м. Один курган нарушен трамваем, представляющей собой следы старых



Рис. 50. Археологические памятники окрестностей оз. Троицкое

раскопок, время и авторство которых неизвестно. По внешним признакам памятник может быть отнесен к древнерусским домонгольского времени.

Улитская А.В., Фельмер М.В. 1936. С. 231. N 932; *Арх. ИА:* N 4321. Л. 10; N 6462. Л. 22; Отчет Б.Е. Яковлевского за 1991-1993 гг.

1093 (16). БРИКЕТ. СТОЯНКА 1, палеолит, неолит. 0,3 км к ЮЮЗ от юго-зап. окраины пос., к З от шоссе Руза - Новопетровское, вершина моренного всхолмления на вост. коренном берегу выше заторфованной древней озерной котловины (Буданский торфяник). На пашне на выс. ок. 30 м над уровнем торфяника, на площади 120x80 м собрано ок. 900 обработанных камней: трапеция, макролитический топор с перехватом, асимметричные наконечники из пластины и

отщепов, резцы, скребки, рубящие орудия, пластины, крупные отщепы, нуклеусы. Культ. слой до 0,4 м, в верхней части нарушен распашкой. Основная часть находок отнесена к раннему мезолиту, часть - к позднему палеолиту.

Арх. ИА: N 5709. Л. 35, 36; N 6780. Л. 50.

1094 (17). БРИКЕТ. СТОЯНКА 2, палеолит, мезолит. 0,2 км к ЮЮЗ от юго-зап. окраины пос., коренной берег древней озерной котловины, ныне заторфованной (Буланский торфяник). 50 м к СЗ от стоянки 1 (см.). На пашне на выс. 15-20 м над уровнем торфяника, на площади ок. 50x50 м собраны кремневые скребки, скребла, грубо оббитые рубящие орудия, нуклеусы, массивные боковые резцы, отщепы. Материал близок к находкам на стоянке 1, с которой памятник, возможно, составляет одно целое. Основная часть находок отнесена к раннему мезолиту, часть - к позднему палеолиту.

Арх. ИА: N 5709. Л. 36; N 6780. Л. 50.

1095 (18). БРИКЕТ. СТОЯНКА 3, мезолит. 0,4 км к ЮЮЗ от юго-зап. окраины пос., коренной берег древней озерной котловины, ныне заторфованной (Буланский торфяник). 100 м к Ю от стоянки 1 (см.). На пашне на выс. 6-8 м над уровнем торфяника, двумя скоплениями размерами ок. 25x15 м, находящимися на расстоянии 40 м друг от друга, собраны кремневые скребки, нуклеусы, пластины и отщепы, отнесенные к мезолиту.

Арх. ИА: N 5709. Л. 36; N 6780. Л. 50.

1096 (19). БРИКЕТ. СТОЯНКА 4, мезолит, неолит. 0,4 км к ЮЮЗ от юго-

зап. окраины пос., сниженная часть коренного берега древней озерной котловины, ныне заторфованной (Буланский торфяник). 20-30 м к З от стоянки 3 (см.). Площадь не определена. Распахивается под огородами. Культ. слой до 0,4 м, залегает под более чем полуметровым слоем делювиального суглинка. В верхних горизонтах слоя найдены обломки лентных сосудов ранне-неолитической верхневолжской к-ры с накольчатой орнаментацией, в нижних - кремневые изделия мезолитического облика. На пашне собраны обломки аналогичных сосудов, кремневые наконечники копий неолитического времени.

Арх. ИА: N 5709. Л. 36; N 6780. Л. 50.

1097 (20). БРИКЕТ. СТОЯНКА 5, мезолит. Сев. окраина пос., юго-вост. берег древней озерной котловины, ныне заторфованной (Буланский торфяник). Размеры ок. 40x40 м, выс. над торфяником 5 м. Распахивается под огородами. Культ. слой 0,15 м. Среди находок - кремневые шоксидная пластина, отщепы, нуклеусы. Вероятная дата памятника - средний мезолит.

Арх. ИА: N 6780. Л. 50.

1098 (21). БРИКЕТ. СТОЯНКА 6, мезолит. Сев. окраина пос., юго-вост. берег древней озерной котловины, ныне заторфованной (Буланский торфяник). 50 м от стоянки 5 (см.). Площадь памятника ок. 30 кв. м. Распахивается под огородами. На пашне найдены кремневые орудия, предположительно отнесенные к мезолиту.

Арх. ИА: N 6780. Л. 50-52.

1099 (22). БРИКЕТ. СТОЯНКА 7, мезолит. 50 м к СВ от сев. окраины пос., склон юго-вост. берега древней озерной котловины, ныне заторфованной (Буланский торфяник), уроч. Воробьиная горка, между стоянками 6 и 8 (см.). Площадь памятника 30x30 м, выс. над уровнем торфяника ок. 6 м. Распахивается под огородами, повреждена при строительстве ныне ликвидированной узкоколейной ж.д., ямами для выемки торфа. Кремневые орудия, отщепы, пластины, нуклеусы мезолитического облика.

Арх. ИА: N 6780. Л. 50, 51.

1100 (23). БРИКЕТ. СТОЯНКА 8, мезолит, неолит. 100 м к СВ от пос., сев.-зап. склон холма, на котором располагается пос. Размеры ок. 130x20 м, выс. над уровнем торфяника 1,5-5,0 м. Культ. слой в южной части памятника раскван на всю глубину, в сев. части под палочным горизонтом залегает непотрошенный культ. слой толщиной до 0,2 м. Найдено более 300 кремневых орудий и 1300 отщепов, в т.ч. относящиеся к мезолиту: тесловидный микролит, скребки на пластинах, а также обломки неолитических кремневых наконечников стрел, их изготовления, сланцевое шлифованное тесло, керамика с ямочно-гребенчатой орнаментацией, львовской к-ры.

Арх. ИА: N 6780. Л. 51, 52.

1101 (24). БРИКЕТ. СТОЯНКА 9, неолит. 0,5 км к ЮЮЗ от юго-зап. окраины пос., вост. берег древней озерной котловины, ныне заторфованной (Буланский торфяник). Размеры не определены. Культ. слой 0,2 м, перекрывает слои торфа. Керамика лепная, с ямочно-гребенчатой орнаментацией, львовской к-

ры, кремневые орудия, в т.ч. крупные нуклеусы.

Арх. ИА: N 6780. Л. 49.

1102 (8). БУЛАНИНО. ПОСЕЛЕНИЕ, неолит, эпоха бронзы. 1,5 км к ЮЗ от юж. окраины д., 1,5 км к СВ от пос. Брикеты, мысовидный выступ сев. берега ныне заторфованной древней озерной котловины (Буланский торфяник), у заброшенного карьера. Площадь памятника ок. 1000 кв. м, выс. над уровнем торфяника 3,7 м. В южной части нарушено дренажными канавами. Толщина и характер культ. слоя не определены. Керамика лепная, с ямочно-гребенчатой орнаментацией, львовской к-ры, а также без орнамента, по характеру теста и обработке поверхности близкая фатьяновской, костяные изделия.

Арх. ИА: N 5709. Л. 42.

1103 (7). БУЛАНИНО. ГРУНТОВЫЙ МОГИЛЬНИК, эпоха бронзы. По данным К.Я. Виноградова 1930-х гг., расположен у д. на берегу ныне заторфованной древней озерной котловины (Буланский торфяник), на выс. 17 м над уровнем торфяника. Почти полностью разрушен карьером и строительными работами. К.Я. Виноградовым выявлены остатки разрушенного погребения, над которым зафиксирована невысокая (до 0,4 м) земляная насыпь. При раскопке найдены два круглодонных сосуда фатьяновской к-ры с орнаментом в верхней части, два кремневых клиновидных топора, кремневый наконечник стрелы, костяное шило, просверленный зуб животного, половина скелета домашней свиньи, кости оленя (2). На терр. могильника обнаружены также бусы из раковин, каменное грузило со сверлящей. Колл. в МОКМ.

Виноградов К.Я. 1934. С. 72; *Крайнев Д.А.* 1963. С. 44. N 103; *Арх. ИИМК. Ф. 2. Оп. 1.* 1931. N. 801.

1104 (46). БУТЬКОВО. СЕЛИЩЕ УСТЬ-ТРОСТЕНСКОЕ. 11-13 вв. Ок. 3 км к ЮОЗ от д., ок. 3 км к В от с. Городищи, лев. берег р. Тростня, впадающей в оз. Тростенское, уроч. Софронино, напротив *древнерусского могольничка* (см.). Площадь ок. 1 га. Мощностъ култы. слои не установлены. Керамика гончарная древнерусская, преимущественно 12-13 вв.

Арх. ИА: N 3723. Л. 32; N 4888а. Рис. 20.

1105 (44). БУТЬКОВО. КУРГАННЫЙ МОГИЛЬНИК 1. 11-13 вв. Ок. 3 км к ЮЗ от д., прав. берег р. Тростня, 1 км от места впадения ее в оз. Тростенское, напротив селыща (см.). Сохранились 19 насыпей выс. 0,3-1,4 м, diam. 4-8 м. Часть курганов спланирована при корчевке леса. Исследованиями (В.В.Сидоров) два кургана, содержавшие трупоположения на горизонте с сев.-зап. ориентировкой. Одно погребение было без сопроводительных вещей, в другом найдены бронзовое браслетообразное ленточное кольцо, ожерелье из четырех бронзовых проволочных незамкнутых колечек, из которых два с двойными петельками, бронзовые пластинчатый и ложновитый браслеты, гончарный сосуд с линейным и волнистым орнаментом. Кола. в ИА.

Арх. ИА: N 4003. Л. 34; N 4353. Л. 10, 11; N 4888. Л. 38; N 6462. Л. 23.

1106 (45). БУТЬКОВО. КУРГАННЫЙ МОГИЛЬНИК 2. 1,9 км к Ю от д., прав. берег р. Тростня, впадающей в оз. Тростенское, 0,3 км от

ручья. Девять насыпей выс. 0,4-0,7 м, diam. 5-7 м, расположенные на выс. ок. 4 м над уровнем реки. По внешним признакам могильник может быть отнесен к древнерусским домонгольскому времени.

Арх. ИА: N 8480. Л. 83-85.

1107 (61). ВАЮХИНО. СЕЛИЩЕ. 11-13 вв. 0,6 км к С от д., недалеко от вост. берега Озеринского вдхр. (ранее - лев. берег р. Озерна, лев. притока р. Руза), на опушке леса и, частично, на поле. Размеры памятника 60x50 м. Култ. слой (0,15 м) выделется на пахве темным пятном. Керамика гончарная древнерусская с линейным и волнистым орнаментом, обломок железного наконечника копья.

Розенфельд Р.А. 1960. С. 61; *Арх. ИА:* N 1631. Л. 141, 142; *Отчет Б.Е. Яншевского за 1991-1993 гг.*

1108 (62). ВАЮХИНО. КУРГАННЫЙ МОГИЛЬНИК. 11-13 вв. 0,7 км к С от д., вост. берег Озеринского вдхр. (ранее - лев. берег р. Озерна, лев. притока р. Руза), справа от проселочной дороги из с. Михайловское в д. в лесу. Сохранились четыре насыпи выс. 1,2-1,5 м, diam. 7-8 м, с ровниками у основания. Три из них повреждены старыми окопами. Исследован (Р.А. Розенфельд) один курган, содержащий мужское трупоположение в подкурганной могильной яме с зап. ориентировкой. Найдены железный нож и бронзовая литьевая пряжка, датированная 12 в. Кола. в ИИМК.

Арх. ИА: N 1631. Л. 140, 141; N 8480. Л. 82-85; *Отчет Б.Е. Яншевского за 1991-1993 гг.*

1109 (63). ВАЮХИНО.

КУРГАН 1. 1,2 км к ССВ от д., 1,2 км к Ю от с. Михайловское, внутри пещи Озеринского вдхр. (ранее - лев. берег р. Озерна, лев. притока р. Руза), 100 м от берега. Выс. 1,4 м, diam. 7 м, имеет ровик у основания. По внешним признакам может быть отнесен к древнерусским домонгольскому времени.

Арх. ИА: N 8480. Л. 82, 86, 88; *Отчет Б.Е. Яншевского за 1991-1993 гг.*

1110 (60). ВАЮХИНО. КУРГАН 2. 1,1 км к СЗ от д., 1,1 км к Ю от с. Михайловское, край берега Озеринского вдхр. (ранее - прав. берег р. Озерна, лев. притока р. Руза), в лесу, 0,2 км к Ю от селыща Михайловское (см.). Выс. 1,4 м, diam. 8 м. Нарушен траншеей. По внешним признакам может быть отнесен к древнерусским домонгольскому времени.

Арх. ИА: *Отчет Б.Е. Яншевского за 1991-1993 гг.*

1111 (68). ВИШЕНКИ. СЕЛИЩЕ 1. 11-13 вв. По сведениям сотрудника Русского музея Л.С. Соколова, расположено в 0,75 км к ЮЗ от д., у запада берега Озеринского вдхр. (ранее - лев. берег р. Озерна) при устье пересыхающего руч., к З от старой Воскресенской дороги, в 0,4 км к ЮЗ от места, в лесу. Поднимается вдхр. Керамика гончарная древнерусская, обломок эскинечного бронзового браслета.

1112 (67). ВИШЕНКИ. СЕЛИЩЕ 2. 14-17 вв. 0,75 км к В от д., край берега Озеринского вдхр. (ранее - лев. берег р. Озерна), к С от п/л "Чайна". На образе найдены гончарная керамика, выявлены остатки фундаментов трех зданий, поросшие крупными деревьями, выше по берегу - котлован от выбранного каменного

фундамента, остатки парковых посадок, дорога. Местное название - "Дача Лысенкова". На берегу вдхр., в 0,2 км от селыща, найден гладкий изразец сер. 18 в. с рисунком.

Арх. ИА: *Отчет Б.Е. Яншевского за 1991-1993 гг.*

1113 (69). ВИШЕНКИ. КУРГАННЫЙ МОГИЛЬНИК ПЕСОШНЯ. 2 км к ЮОЗ от д., 3 км к СЗ от с. Никольское, сев.-вост. берег залива Озеринского вдхр., в который впадает р. Песоченка. Сохранились четыре насыпи выс. 0,3-0,6 м, diam. 5-7 м, расположенные на выс. 17-18 м над уровнем вдхр. У одного кургана видны ровники, два имеют нарушения насыпи, возможно, один раскопан Н.Ю. Зографом в 1880-е гг. По внешним признакам может быть отнесен к древнерусским домонгольскому времени.

Зограф Н.Ю. 1890. С. 322; *Богословский С.К.* 1947. С. 170; *Успенская А.В., Фещер М.В.* 1956. С. 231. N 940; *Арх. ИА:* N 8116. Л. 27.

1114 (69). ВОЛКОВО. КУРГАННЫЙ МОГИЛЬНИК. 1 км к З от д., 1,7 км к ЮЮВ от с. Мытники, в холмистом сев. берега Озеринского вдхр. (ранее - прав. берег р. Озерна, лев. притока р. Руза). Пять насыпей преимущественно уплощенной формы, выс. 0,3-2,8 м, diam. 3-15 м, с ровниками у основания, расположенные на выс. до 30 м над уровнем вдхр. Наиболее крупный курган имеет следы старейшего раскопок колодезь, время и авторство которых не установлено. По внешним признакам может быть отнесен к древнерусским домонгольскому времени.

Арх. ИА: *Отчет Б.Е. Яншевского за*

1115 (72). ВОЛКОВО. КУРГАН. 1 км к ЮЮВ от д., южн. берега Озеринского вдхр. (ранее - прав. берег р. Озерна, лев. притока р. Руза), 0,2 км к ЮВ от моста. Выс. 1 м, diam. 6 м, ровники не прослеживаются. По внешним признакам может быть отнесен к древнерусским домонгольского времени.

Арх. ИА: Отчет Б.Е. Яншевского за 1991-1993 гг.

1116 (91). ВОЛЫНЦИНО. КУРГАННЫЙ МОГИЛЬНИК. 11-13 вв. 0,2 км к СЗ от с., южн. берег Озеринского вдхр. (ранее - лев. берег р. Озерна, лев. притока р. Руза), юго-зап. часть парка б. усадьбы. Состоял из 26 курганов, сохранились четыре насыпи выс. 0,5-1,2 м, diam. 5-6 м, с ровниками у основания. В трех насыпях из четырех заметны следы ям, возможно, не затронутых погребениями. Часть курганов исследована кн. Долгоруких, владельцем усадьбы, и Н.Г. Керцели. Обнаружены групповые погребения на материке с зап. ориентировкой. Среди находок - семилопастные височные кольца, сердоликовые бипирамидальные и хрустальные шарообразные бусы, витые браслеты, решетчатые и пластичные перстни, привеска-ковек на цепочке. По комплексу находок курганы могут датироваться 2-й пол. 12 в. При осмотре 1965 г. в кургане, стоящем на поле, крайнем в группе, раскопанной колодезь, найдены три хрустальные шарообразные бусины. Часть колл. утрачена, часть - в Русском краеведческом музее.

Алчани Д.А. 1879. С. 13; *Археологический сборник* 1930. С. 170, 171; *Богемский С.К.* 1947. С. 170; Арх. ИА: N 1338. Л. 77; N 8116.

1117 (92). ВОЛЫНЦИНО. КУРГАН. 0,7 км к Ю от с., 0,8 км к ЮВ от д. Накиселово, миксовидный выступ южн. берега Озеринского вдхр. (ранее - лев. берег р. Озерна, лев. притока р. Руза), 0,5 км к С от плотины, уроч. Кургань, 80 м к Ю от остатков хоз. построек б. усадьбы кн. Долгоруких. Выс. насыпи 0,8 м, diam. 8 м, выс. над уровнем вдхр. 0,5-1,5 м. Насыпь поднимается вдхр. Имеются сведения о существовании здесь большого количества курганов. По внешним признакам может быть отнесен к древнерусским домонгольского времени.

Арх. ИА: Отчет Б.Е. Яншевского за 1991-1993 гг.

1118 (103). ВОРОБЬЕВО. КУРГАННЫЙ МОГИЛЬНИК. По данным кн. 19 - нач. 20 в., располагался близ д. на лев. берегу р. Руза (лев. приток р. Москва).

Богемский С.К. 1947. С. 170.

1119 (97). ВОСКРЕСЕНСК. КУРГАННЫЙ МОГИЛЬНИК. 11-13 вв. По данным 2-й пол. 19 - нач. 20 в., располагался на расстовии ок. 4 км от с., на р. Пальва (лев. приток р. Искова, лев. притока р. Москва). При раскопках (А.П. Богданов) найдены вещи, типичные для подмосковных древнерусских курганов домонгольского времени. Колл. утрачена.

Богемский С.К. 1947. С. 169.

1120 (76). ГЛАЗОВО. СЕЛИЩЕ. 1, 11-13, 14-17 вв. 1 км к ЮВ от д., 1 км к ВСВ от д. Алухтино, противоположной от д. южн. берег Рузского вдхр. (ранее - прав. берег р. Руза, лев. притока р. Москва), вост.

сторона затопленного оврага близ его устья. Площадь и толщина култ. слоев не установлены. Керамика гончарная древнерусская и позднесредневековая.

Арх. ИА: Отчет Б.Е. Яншевского за 1991-1993 гг.

1121 (75). ГЛАЗОВО. СЕЛИЩЕ. 2, 11-13, 14-17 вв. 1 км к ЮВ от д., 1 км к ССВ от д. Алухтино, к З от рыболовной базы и ЛЭП, мыс противоположной от д. южн. берега Рузского вдхр. (ранее - прав. берег р. Руза, лев. притока р. Москва), 100 м к С от селища 1 (см.). На протяжении 200 м в размыте берега найдена керамика гончарная древнерусская, а также серая и белоглазая позднесредневековая.

Арх. ИА: Отчет Б.Е. Яншевского за 1991-1993 гг.

1122 (74). ГЛАЗОВО. СЕЛИЩЕ. 3, 11-13, 14-17 вв. Напротив д., 0,5 км к ЮЮЗ от вост. 0,35 км к СЗ от д. Алухтино, южн. берег Рузского вдхр. (ранее - прав. берег р. Руза, лев. притока р. Москва). В размыте берега найдена керамика гончарная древнерусская и позднесредневековая, в т.ч. серая, красноглиняная и белоглазая грубая.

Арх. ИА: Отчет Б.Е. Яншевского за 1991-1993 гг.

1123 (73). ГЛАЗОВО. СЕЛИЩЕ. 4, 14-17 вв. 0,25 км к В от д., смежная часть мыса сев. берега Рузского вдхр. (ранее - прав. берег р. Руза, лев. притока р. Москва). Продолженность вдоль берега 200 м. Керамика гончарная позднесредневековая, в т.ч. белоглазая.

Арх. ИА: Отчет Б.Е. Яншевского за 1991-1993 гг.

1124 (49). ГЛИНЬКОВО. СТОЯНКА ДАЛЬНИЙ ОСТРОВ. мезолит, неолит. 0,8 км к ВСВ от д., оловом всхолмлении среди древней затопленной котловины оз. Тростенское, 0,3 км к В от ее коренного берега, 0,15 км от современного уреза воды в оз. Протянулась вдоль всхолмления с С на Ю, размеры ок. 100x50 м, выс. над торфяником до 5 м. Частично нарушена карьером и дренажной канавой. В наиболее возвышенной части всхолмления исследовано (В.В. Сидоров) 32 кв. м. Култ. слой до 0,4 м. Верхний горизонт содержит легкую керамику с аморфно-гребенчатым орнаментом позднего этапа льяловской к-ры, шлифованные кремневые топоры, отщепы и осколки кремня, нижний - кремневые изделия мезолитического облика: боковые резцы, скребки на пластинках, нож из крупной пластинки с притупленной спинкой, кварцевидное орудие, кварцеливидный булаву. Коллекция в МОКМ.

Арх. ИА: N 4888. Л. 35-37.

1125 (48). ГЛИНЬКОВО. ГРУНТОВЫЙ МОГИЛЬНИК. эпоха бронзы. По данным К.Я. Виноградова 1930 г., расположен в 2 км к СВ от д. на зап. берегу протока, соединяющей оз. Тростенское с Буланкиным торфяником, близ выхода ее из оз. Исследовано одно групповое погребение в грунтовой могильной яме, сопровождавшееся двумя кельновидными кремневыми топорами, наконечниками стрел, костями животных. Отнесен к фатьяновской к-ре. Колл. в МОКМ.

Виноградов К.Я. 1934. С. 72.

1126 (104). ГОРБОВО. СЕЛИЩЕ. 11-13 вв. Напротив пос., склон

лев. берега р. Руза (лев. приток р. Москва), 40 м от русла, 50 м от моста. Протянулось вдоль берега, размеры ок. 30x20 м. Распахивается. На пашне найдены обломки гончарной древнерусской керамики.

Успенская А.В., *Фемер М.В.* 1956. С. 231. N 93; Арх. ИА: N 1631. Л. 137.

1127 (105). ГОРБОВО. КУРГАННЫЙ МОГИЛЬНИК. По данным кон. 19 в., расположен близ пос. на р. Руза (лев. приток р. Москва). Насчитывал две насыпи.

Богославский С.К. 1947. С. 170; Успенская А.В., *Фемер М.В.* 1956. С. 231. N 933.

1128 (37). ГОРОДИЩЕ (Никольский с/с). СТОЯНКА 1 (ТРОСТЕНСКАЯ ГОРА), палеолит, мезолит. 0,2 км к ЮЮВ от южн. окраины д., вершина моренного всхолмления сев. берега древней котловины оз. Тростенское, ныне частично заторфованной (Тростенский торфяник), ограниченного с Ю торфяником, с В - протокой, соединяющей Буланевский торфяник с оз. Тростенское. Площадь памятника, толщина и сохранность култ. слой не определены, выс. 12-15 м над уровнем торфяника. Распахивается. На пашне на площади 80x10 м собрано ок. 1000 значительных патчннзированных кремней, среди которых - рубящие орудия овальной формы с перехватом, боковые и угловые резы, скребки на пластинах и отщепов, крупные ножевидные пластины, нуклеусы. Некоторые резы и рубящие орудия могут быть отнесены к позднему палеолиту, основная часть находок - к мезолиту. Колл. в ИА.

Арх. ИА: N 4003. Л. 26.

1129 (38). ГОРОДИЩЕ

(Никольский с/с). **СТОЯНКА 2,** палеолит, мезолит. 0,2 км к Ю от южн. окраины д., зап. склон моренного всхолмления сев. берега древней котловины оз. Тростенское, ныне частично заторфованной (Тростенский торфяник), на вершине которого находится столбы I (см.). Размеры ок. 60x40 м, выс. над уровнем торфяника 4-7 м. Распахивается, нарушена дренажной канавой и дорогой. Под пахотным горизонтом толщиной 0,3 м выявлен култ. слой толщиной 0,25-0,35 м. Найдены крупные скребки из широких пластинчатых отщепов, отнесенные к позднему палеолиту. На пашне собраны неолитические кремневые изделия, аналогичные материалу столбы I (см.).

Арх. ИА: N 4003. Л. 39, 40.

1130 (39). ГОРОДИЩЕ (Никольский с/с). СТОЯНКА 3 (ТРОСТЕНСКАЯ 7), палеолит, мезолит. 0,3 км к ЮЮВ от южн. окраины д., южн. склон моренного всхолмления сев. берега древней котловины оз. Тростенское, ныне частично заторфованной (Тростенский торфяник), на вершине которого находится столбы I (см.), ок. 100 м к Ю от последней. Размеры ок. 200x120 м, выс. над уровнем торфяника 6-8 м. Распахивается. Култ. слой толщиной 0,2 м в незапореженном виде сохранился под пахотным горизонтом лишь в центр. части памятника. Найдено более 3500 обработанных кремней, среди которых крупные рубящие орудия, в т.ч. тесла и топоры овальной формы и с перехватом, копытце и округлые скребки на отщепов, боковые и угловые резы, симметричные и асимметричные наконечники на отщепов, закладывая с пригнупленной спинкой, траведия, разнообразных по форме нуклеусы. Комплекс находок включает как палеолитические, так и мезолитические формы орудий. Колл. в

ИА.

Арх. ИА: N 4003. Л. 26; N 4353. Л. 4, 5; N 4688. Л. 37; N 5431. Л. 85, 86.

1131 (40). ГОРОДИЩЕ (Никольский с/с). СТОЯНКА 4 (ТРОСТЕНСКАЯ 6), неолит. 1,2 км к ВЮВ от южн. окраины д., красная часть сев. берега древней котловины оз. Тростенское, ныне частично заторфованной (Тростенский торфяник), между двумя небольшими оврагами. Размеры ок. 30x30 м, выс. над уровнем торфяника 3-4 м. Распахивается. Под пахотным горизонтом выявлен култ. слой толщиной 0,10-0,25 м. Керамика левая, с ямочно-гребенчатым орнаментом, льяловской к-ры, ок. 1500 обработанных кремней, среди которых висются наконечники копий и стрел, шифрованные и оббитые тесла, скребки и ножны на плоских отщепов. Колл. в МОКМ.

Арх. ИА: N 3723. Л. 42; N 4003. Л. 32, 33.

1132 (41). ГОРОДИЩЕ (Никольский с/с). СТОЯНКА 5 (ТРОСТЕНСКАЯ 10), палеолит, мезолит. 1,5 км к ВЮВ от южн. окраины д., небольшое моренное всхолмление сев. берега древней котловины оз. Тростенское, ныне частично заторфованной (Тростенский торфяник), ок. 100 м к В от столбы 4 (см.). Протянулось вдоль края берегового ската, размеры ок. 80x45 м, выс. над уровнем торфяника 10-12 м. Распахивается, в прибрежной части задернована. Култ. остатки залегают в слое лессовидного суглинка на глуб. 0,4-0,8 м от поверхности. Найдены кремневые тесла овальной формы и с перехватом, скребки на пластинах и отщепов, резы разных форм, нуклеусы, пластины. Большая часть находок

датируется мезолитом, отдельные орудия - поздним палеолитом. Колл. в МОКМ.

Арх. ИА: N 4003. Л. 34.

1133 (42). ГОРОДИЩЕ (Никольский с/с). СТОЯНКА 6 (ТРОСТЕНСКАЯ 12), неолит. 1,7 км к ВЮВ от южн. окраины д., выс прав. берега руч. Петрушкина речка при впадении его в заторфованную древнюю котловину оз. Тростенское (Тростенский торфяник). Протянулось вдоль руч. размеры ок. 80x60 м, выс. над уровнем торфяника 1,0-2,5 м. Поверхность, кроме прибрежной части, распахивается. Исследовано (В.В. Сидоров) 15 кв. м. Култ. слой толщиной 0,2-0,3 м залегает под пахотным горизонтом. Керамика левая, с гребенчатым орнаментом, верхневолжской к-ры, и с ямочно-гребенчатой ориентацией, льяловской к-ры. В прибрежной части култ. слой толщиной 0,15 м залегает под почти горизонтальным слоем оторфованного суглинка без находок, содержит обломки керамики льяловской к-ры. Найдены также кремневые наконечники копий, стрел, шифрованные тесла и их заготовки, скребки из отщепов, нуклеусные резы и др. орудия. Колл. в МОКМ.

Арх. ИА: N 4003. Л. 35; N 4547. Л. 14, 16.

1134 (43). ГОРОДИЩЕ (Никольский с/с). СТОЯНКА 7 (СЕМЕНОВА РЕЧКА - ВОРОНКА), неолит. 0,4 км к В от д., южн. берег заболоченной воронки, соединяющейся широким логом с лев. берегом руч. Семеновской. Размеры ок. 30x20 м, выс. ок. 7 м над уровнем воды в руч. Распахивается. Толщина и характер култ. слой не определены. Керамика левая, с

ямочно-ребристым орнаментом, дьяловской к-ры, кремневые скребки, серебра, ретушер, новгородские пластины, обломки дротиков и стрел, заготовка для крупного орудия, отщепы и чешуйки. Колл. в МОКМ.

Арх. ИА: N 4003. Л. 25.

1135 (34). ГОРОДИЩЕ (Никольский с/с). МЕСТОНАХОЖДЕНИЯ. мезолит, неолит, эпоха бронзы. На зап. и южн. окраинах д., на лев. берегу протоки, соединяющей Булаинский торфяник с оз. Тростенское, и на лев. берегу руч. Семеновский близ места впадения его в протоку, а также в 0,5-1,5 км к ЮВ и ЮЮВ от д., на краю сев. коренного берега древней котловинной оз. Тростенское В.В. Сидоровым в 1968-1970 гг. в нескольких пунктах без явных признаков культ. слое обнаружены каменные орудия, отнесенные к мезолиту и неолиту, а также фрагменты лещной посуды эпох неолита и бронзы. Среди мезолитических орудий - концевые скребки, угловые, боковые, срединные и пуклевидные резцы, массивное скребло, топорovidные накралиты. К неолиту отнесены обломки лещной посуды дьяловской к-ры с ямочно-ребристым орнаментом, кремневые и сланцевые топоры, кремневые наконечники копий, скребки на отщепах, пластины, пуклукусы. Находки эпохи бронзы представлены обломками лещной посуды с ямочным орнаментом в верхней части. Некоторые из этих пунктов могут быть остатками древних поселений. Колл. в МОКМ.

Арх. ИА: N 3723. Л. 34-36, 42-44; N 4003. Л. 23, 24, 30-32; N 4353. Л. 1, 5.

1136 (35). ГОРОДИЩЕ (Никольский с/с). ПОСЕЛЕНИЕ 1 (ТРОСТЕНСКАЯ 3, ТРОСТЕНСКАЯ

СЕВ.), мезолит, неолит, эпоха бронзы, р.ж.в., 3-я четв. 1-го тыс. н.э., II-III, 14-17 вв. 0,15 км к ЮЮЗ от южн. окраины д. лев. берег руч. Семеновский, впадающего в протоку, соединяющую Булаинский торфяник с оз. Тростенское, сев.-зап. склон моренного всхолмления, на вершине которого располагается стоянка I (см.). Размеры ок. 150x150 м, выс. над руч. 4-8 м. Сев. часть памятника повреждена бульдозером, через поселение проходит грунтовая дорога. Исследовано (В.В. Сидоров) ок. 100 кв. м. Под палочным горизонтом выявлен культ. слой толщиной до 0,4 м. В раскопе и на поверхности обнаружены разнопрямные материалы, стратиграфическое положение которых не может быть установлено из-за значительной перемешанности слоя. Наиболее ранний комплекс находок представлен разнообразными кремневыми орудиями, отнесенными к мезолиту и раннему неолиту. Найдены обломки неолитической посуды с "лапчатymi" отпечатками, датированные нач. 4-го тыс. до н.э., керамика эпохи поздней бронзы с сетчатыми отпечатками на внешней поверхности. Материалы р.ж.в. и 3-й четв. 1-го тыс. н.э. представлены обломками лещной сетчатой и гладкостенной (в т.ч. с насечками по контуру) посуды дьяловской к-ры, железным пластинчатым кресалом. К средневековой относятся обломки гончарной древнерусской и позднесредневековой керамики, железный нож, травяное шило, наконечник копья ромбической формы, пружинные ножицы. Исследованы остатки наземной постройки дьяловской к-ры с развалом очага из камней, позднесредневековой хозяйственная яма. Колл. в МОКМ.

Арх. ИА: N 3723. Л. 36-41; N 4003. Л. 26-29; N 4547. Л. 16-19.

1137 (36). ГОРОДИЩЕ (Никольский с/с). ПОСЕЛЕНИЕ 2 (ТРОСТЕНСКАЯ 1), мезолит, эпоха бронзы, 0,3 км к Ю от южн. окраины д., сев. берег древней котловинной оз. Тростенское, ныне частично заторфованной (Тростенский торфяник), у юго-зап. подошвы моренного всхолмления, на вершине которого располагается стоянка I (см.). Лев. берег протоки, соединяющей Булаинский торфяник с оз. Тростенское. Протянулась вдоль протоки с СЗ на ЮВ, размеры ок. 150x40-70 м, выс. над протокой до 2,5 м. Частично распахивается. Исследовано (В.В. Сидоров) более 24 кв. м. Культ. слой мощностью 0,9-1,0 м в верхней части нарушен распахивкой. Керамика лещная неолитическая, верхнепалеолитическая, дьяловской и волосовской к-ры, фатьяновской к-ры эпохи бронзы, а также фрагменты сетчатой керамики периода поздней бронзы, кремневые наконечники копий и стрел с двусторонней обработкой, ножи из плоских отщепов и др. орудия. Общая дата памятника - нач. 3-го - 2-я пол. 2-го тыс. до н.э. Колл. в МОКМ.

Расселение ИЛ. 1964. С. 104-106; Арх. ИА: N 3723. Л. 33; N 4353. Л. 2-4.

1138 (50). ГОРОДИЩЕ (Никольский с/с). ГОРОДИЩЕ, р.ж.в., 3-я четв. 1-го тыс. н.э., II-III, 14-17 вв. 0,3 км к С от д., всхолмление прав. берега р. Озерна (лев. приток р. Руза, лев. притока р. Москва), в излучине безымянного руч., уроч. Большое (Старое) городище. Площадка имела размеры 70x50 м, была обнесена кольцевым валом выс. 0,5-1,0 м. В настоящее время большая часть памятника уничтожена карьером. Исследовано (К.Я. Виноградов, В.В. Сидоров, И.М. Балнский) ок. 400 кв. м. Культ. слой 0,4-0,7 м. Городище двухслойное. В нижнем горизонте культ. слоя найдены обломки

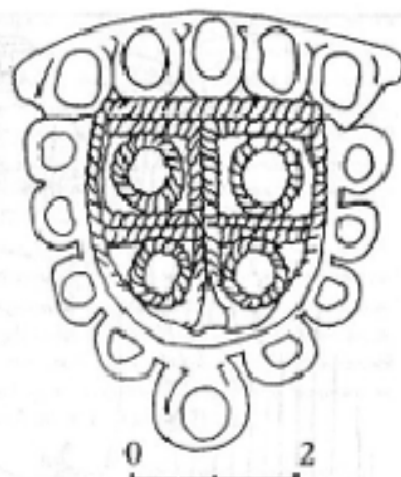


Рис. 51. Бронзовое украшение из городища у д. Городище (Никольский с/с)

лещной гладкостенной посуды, в т.ч. с зацепами по плечикам и венчику, грузики "дьякова типа", железный нож с горбатой спинкой, бронзовая треугольная подвеска, лещные пуклевидные наконечники стрел. Во всей толще культ. слоя зафиксированы фрагменты гончарной древнерусской и позднесредневековой керамики, обломки стеклянных браслетов. Найдены также щитковые перстни, поволооченная накладка с пергородчатой эмалью, бусинная серьга, перстень с изображением свастик и эмалью на щитке, арбалетная стрела 13 в. Выявлены остатки усадьбы 13 в., жилища срубной конструкции 14-16 вв. Нижний горизонт культ. слоя датируется кон. 1-го тыс. до н.э. - сер. 1-го тыс. н.э., верхний - II-III, 14-17 вв. В позднем средневековье на городище было устроено кладбище. Колл. в МОКМ.

Сидоров В.В., Балнский И.М. 1973. С. 89, 90; 1974. С. 77; Арх. ИА: N 3723. Л. 44.

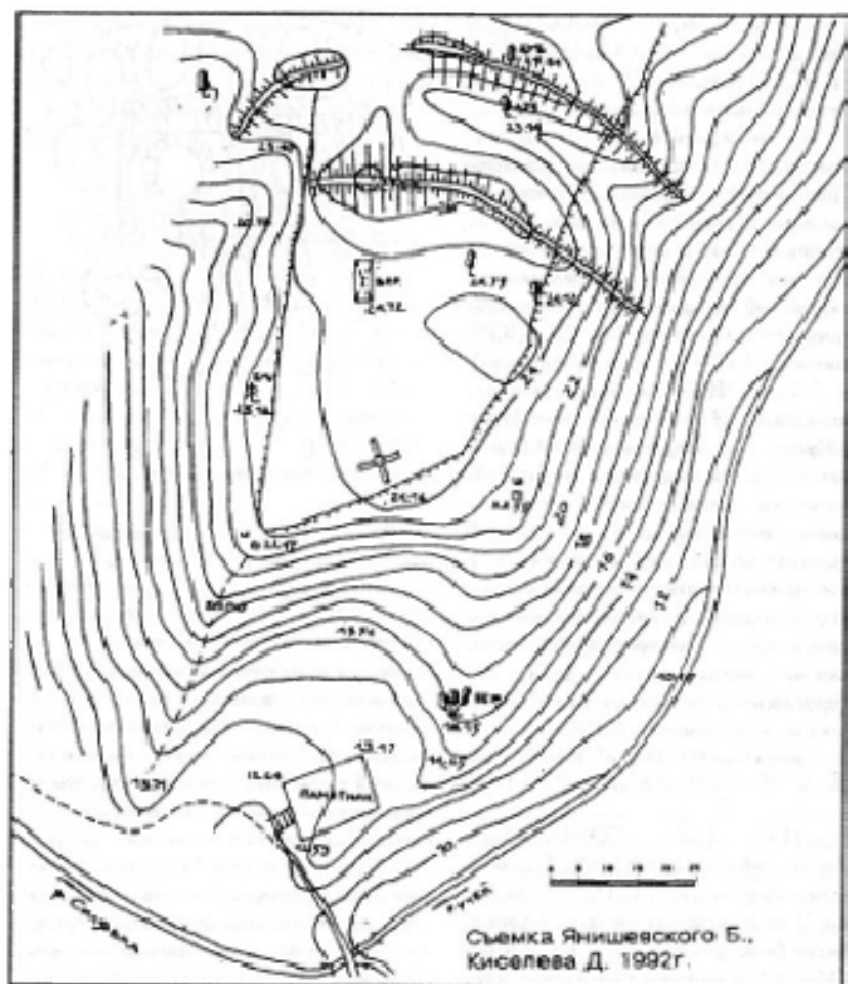


Рис. 52. План городища Тучково у д. Даниловка

46; N 4003. Л. 35-38; N 4888. Л. 39-44; N 5431. Л. 29-32, 83, 84; N 5709. Л. 37-41; N 6200. Л. 39; N 6462. Л. 22.

1139 (51). ГОРОДИЩЕ (Никольской с/с). СЕЛИЩЕ, 11-13, 14-17 вв. Вост. окраина д., прав. берег р.

Озерна (лев. приток р. Руза, лев. притока р. Москва), к ЮВ от городища (см.). Протянулось вдоль безымянного ручья, впадающего в р. Озерна, на 200 м. Распадается. Керамика древнерусская и позднесредневековая.

Арх. ИА: N 3723. Л. 46.

1140 (52). ГОРОДИЩЕ (Ново-Волоковской с/с). ГОРОДИЩЕ ТЕМЩИНСКОЕ, р.ж.в. 0,35 км к Ю от с., оставец лев. коренного берега р. Озерна (лев. приток р. Руза, лев. притока р. Москва). Площадка овальная в плане, размерами 50x15-20 м, выс. над рекой до 15 м., с Ю, ЮЗ и С на склоне мыса несколько ниже площадки - слабые следы вала. Культ. слой 0,3-0,5 м. Керамика лессная, с сетчатыми отпечатками на внешней поверхности и гладкостенная, дяковской к-ры, датированная кон. 1-го тыс. до н.э. Колл. в Русском краеведческом музее.

Арх. ИИМК: Ф. 2. Оп. 1. 1926. N 111. Л. 24-26, 98; Арх. ИА: N 1338. Л. 75, 76; N 6462. Л. 24; N 6780. Л. 52.

1141 (1). ГОРОДИЩЕ (Покровский с/с). ГОРОДИЩЕ, 11-13 вв. Сев. окраина д., мыс лев. берега р. Гряда, прав. притока р. Озерна (лев. приток р. Руза, лев. притока р. Москва) при впадении безымянного ручья. Частично разрушено рекой. Размеры сохранившейся части 20x25 м, выс. над руч. 3-4 м, с юго-вост. стороны - остатки вала выс. ок. 1 м. Культ. слой 0,35 м, частично снят на склоне мыса. Керамика гончарная древнерусская.

Арх. ИА: N 120. Л. 7, 8, 14.

1142 (130). ДАНИЛОВКА. ГОРОДИЩЕ ТУЧКОВО, р.ж.в. 3-я четв. 1-го тыс. н.э. 0,35 км к СВ от д., 2,4 км к ЮЗ от пос. Тучково, мыс прав. берега р. Славянка (прав. приток р. Москва) при устье безымянного ручья, терр. п/а "Солнечный". Мысовая часть уничтожена

карьером. Размеры сохранившейся части площадки 50x50 м, с западной стороны - два вала выс. до 1 м и два яма глуб. до 1,0 м, частично находящиеся на склоне городища. Исследовано (Р.Л. Розенфельдт) ок. 120 кв. м. Культ. слой на большей части городища отсутствует. Керамика лессная, с сетчатыми отпечатками на внешней поверхности и шпориантированная, дяковской к-ры, грузики "дякова типа", в т.ч. с точечным орнаментом, железная кольцевая пряжка-скользга. Выпуклые глиняно-полукаменные столбовой конструкции. Обнаруженный топор-клин фатьяновской к-ры, видимо, не связан со слоем городища.

Розенфельдт Р.Л. 1966. С. 139; 1967. С. 29; Арх. ИА: N 3079. Л. 1-8; N 5996. Л. 88; N 5876. Л. 4.

1143 (3). ИВОЙЛОВО. КУРГАННЫЙ МОГИЛЬНИК. По данным кон. 19 - нач. 20 в., расположен близ с. на прав. берегу р. Озерна (лев. приток р. Руза, лев. притока р. Москва). Состоял из 15 курганов, частично раскопанных.

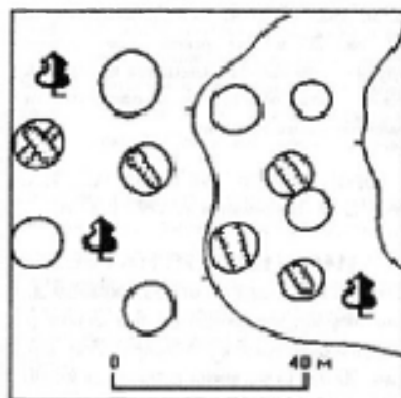


Рис. 53. План курганного могильника I у д. Игнатьево

Богатынский С.К. 1947. С. 170; *Успенская А.В., Фехнер М.В.* 1956. С. 231. N 942.

1144 (122). ИГНАТЬЕВО. КУРГАННЫЙ МОГИЛЬНИК 1. 11-13 вв. 1,7 км к ССЗ от д., 0,5 км от места пересечения грунтовой дороги юв б. д. Томашино в с. Поречье с ЛЭП, лев. берег р. Гиндуша (лев. приток р. Москва), 0,3 км от русла. Состоит из 11 насыпей выс. 1,0-1,5 м, diam. 4-15 м. Пять из них имеют следы раскопок траншеями, произведенных, вероятно, в 1921 г. Н.С. Елагиным. По сведениям В.А. Городцова, при раскопках Н.С. Елагина выявлены труположения с зап. ориентировкой, среди находок отмечен гончарный древнерусский сосуд с линейным орнаментом.

Розенфельд Р.А. 1966. С. 140; ОПИ ГИМ Ф. 431. N 134; Арх. ИА: N 3079; N 6200; Отчет Б.Е. Яншевского за 1991-1993 гг.

1145 (123). ИГНАТЬЕВО. КУРГАННЫЙ МОГИЛЬНИК 2. 1,2 км к ССВ от д., выс. прав. берега р. Гиндуша (лев. приток р. Москва) при впадении оврага. Шесть насыпей выс. 0,8-2,2 м, diam. 5-10 м, расположенные на выс. ок. 20 м над рекой. Три насыпи нарушены ямами. По внешним признакам может быть отнесен к древнерусским домонгольского времени.

ОПИ ГИМ: Ф. 431. N 134; Арх. ИА: Отчет Б.Е. Яншевского за 1991-1993 гг.

1146 (121). ИГНАТЬЕВО. КУРГАН 1. 1 км к С от сев. окраины д., склон оврага, впадающего с З в долину р. Гиндуша (лев. приток р. Москва). Выс. 2 м, diam. 10 м. По внешним признакам может быть отнесен к древнерусским домонгольского времени.

ОПИ ГИМ Ф. 431. N 134; Арх. ИА: N 6200. Л. 38, 39; Отчет Б.Е. Яншевского за 1991-1993 гг.

1147 (47). КАРАСИНО. ГОРОДИЩЕ. р.ж.в., 3-я четв. 1-го тыс. н.э. 1,5 км к ЮЗ от д., вост. берег оз. Тростенское, 0,7-1,0 км к ЮВ от берега р. Тростня, между двумя оврагами, впадающими в озерную котловину, в лесу. Площадка овальная в плане размерами 47x30 м, выс. над дном оврага 4-5 м. Исследовано (К.Я. Виноградов, В.В. Сидоров) более 50 кв. м. Культ. слой до 0,4 м. Керамика лепная, с сетчатыми отпечатками на внешней поверхности и гладкостенная, дьяковской к-ры, датированная конц. 1-го тыс. до н.э. - 3-ей четв. 1-го тыс. н.э. Коллекция в МОКМ.

Розенфельд Р.А. 1962. С. 37; Арх. ИИМК: Ф. 2. Ох. 1. 1926. N 111; Арх. ИА: N 2042. Л. 6, 7; N 3723. Л. 31, 32.

1148 (129). КОЖИНО. (Старорусский с/с). КУРГАННЫЙ МОГИЛЬНИК. 11-13 вв. Юго-зап. окраина д., 0,35 км к ЗСЗ от д. Марс, прав. коренной берег р. Москва, 0,35 км от русла, в дубовой роще. Насчитывал более 100 курганов, расположенных на выс. 40-42 м над рекой; сохранилась 31 насыпь выс. 0,6-1,7 м, diam. 6-8 м. Часть курганов нарушена ямами, несколько насыпей частично срезано при разработке находящегося рядом карьера. Исследовано (Н.Ю. Зюграф, В.А. Городков, А.В. Иванов, Р.А. Розенфельд) не менее 20 курганов. Выявлены труположения на горизонте и в подкурганных могильных ямах, с зап. и сев.-зап. ориентировкой. Среди находок - семилопастные, браслетообразные и перстнеобразные височные кольца, серебряная трехбусинная серьга со сканью,

браслеты, в т.ч. витые, решетчатые перстни, разнообразные бусы, обломки гончарных сосудов. Часть колл. в МИМ.

Богатынский С.К. 1947. С. 170; *Успенская А.В., Фехнер М.В.* 1956. С. 231. N 930; *Розенфельд Р.А.* 1968. С. 52, 55; Арх. ИА: N 4321. Л. 10; N 5596. Л. 88; N 5876. Л. 4; N 6462. Л. 22; Отчет Б.Е. Яншевского за 1991-1993 гг.

1149 (132). КОЛОУБАКИНО. КУРГАННЫЙ МОГИЛЬНИК. 11-13 вв. По данным кон. 19 - нач. 20 в., расположен близ пос. на р. Пеноша (лев. приток р. Москва). Состоит из трех насыпей. Исследован один курган, содержащий труположение с зап. ориентировкой.

Богатынский С.К. 1947. С. 170.

1150 (136). КОПЦЕВО. МЕСТОНАХОЖДЕНИЕ, височит. По сведениям сотрудника Русского музея Л.С. Соколова, в 0,5 км к ЮЗ от д. на лев. берегу р. Руза (лев. приток р. Москва) в овраге берега найдены фрагменты лепной неолитической керамики с ямочным орнаментом, предположительно дьяковской к-ры.

Арх. ИА: Отчет Б.Е. Яншевского за 1991-1993 гг.

1151 (110). КОСТИНО. СЕЛИЩЕ. р.ж.в., 11-13, 14-17 вв. 1,5 км к ЗЮЗ от д., 1,25 км к ЗСЗ от д. Товарково, лев. коренной берег р. Москва, 30 м от русла; 0,5 км выше по течению от в/л, 50 м к З от курганного могильника 1 (см.). Протянулось вдоль края берега, размеры не менее 100x30 м, выс. над рекой 10-13 м. Разделяется молодым оврагом на две части. Керамика лепная, отнесенная к р.ж.в., гончарная древнерусская и

позднесредневековая.

Арх. ИА: Отчет Б.Е. Яншевского за 1991-1993 гг.

1152 (111). КОСТИНО. КУРГАННЫЙ МОГИЛЬНИК 1. 1,45 км к ЗЮЗ от д., 1,2 км к ЗСЗ от д. Товарково, лев. коренной берег р. Москва, ок. 30 м от русла, 50 м к В от селища (см.). Четыре насыпи выс. 0,4-0,9 м, diam. 4-6 м, нарушенные ямами. Терр. могильника разделена на две части молодым оврагом. По внешним признакам может быть отнесен к древнерусским домонгольского времени.

Арх. ИА: N 4618. Л. 4; Отчет Б.Е. Яншевского за 1991-1993 гг.

1153 (109). КОСТИНО. КУРГАННЫЙ МОГИЛЬНИК 2 (САВИНО). 11-13 вв. Ок. 2 км к ССЗ от д., 1 км к Ю от б. д. Савино, лев. берег р. Москва, 0,25-0,50 км от русла, в верховьях одного из ответвлений оврага, впадающего в долину р. Москва. Сохранилась 22 насыпи выс. 0,8-2,0 м, diam. 6-9 м, с ровными у основания. 13 курганов имеют следы старых раскопок колодез. Исследованы (А.В. Арциховский, Р.А. Розенфельд) не менее 15 курганов, содержащих труположения на горизонте и в подкурганных могильных ямах, с зап. (с отклонениями) ориентировкой. Среди находок - височные кольца семилопастные, в т.ч. сростнозубовые, браслетообразные завязанные; бусы желтостеклянные цилиндрические, сердоликовые битриамидальные; браслеты бронзовые пластинные; подвеска-бубенчик с крестообразной проорейю. Часть колл. в МИМ.

Арх. ИА: N 7862. Л. 9, 10.

1154 (108). КОСТИНО. КУРГАН. 3 км к ЮЗ от д., мыс лев. коренного берега р. Москва, 100 м от русла, на выс. ок. 30 м над рекой. Выс. 1,1 м, diam. 8 м. Нарушен ямой. По внешним признакам может быть отнесен к древнерусским домонгольского времени.

Арх. ИА: N 7862. Л. II; Отчет Б.Е. Яковлевского за 1991-1993 гг.

1155 (135). ЛЕНИНКА. КУРГАННЫЙ МОГИЛЬНИК. 0,4 км к ЮЗ от д., мыс прав. берега р. Исма (лев. приток р. Протва) при впадении в се долину оврага, в лесу. Восемь насыпей выс. 0,3-0,6 м, diam. 5-6 м, расположенные на выс. 3-5 м над рекой. Ранее распахивался. По внешним признакам может быть отнесен к древнерусским домонгольского времени.

Арх. ИА: N 7862. Л. 3.

1156 (127). ЛОБКОВО. КУРГАННЫЙ МОГИЛЬНИК. 0,6 км к ЮВ от д., 1 км к ЮЗ от д. Нестерова, прав. берег безымянного руч. (лев. приток р. Москва), 0,3 км от русла. 13 насыпей выс. 0,7-2,3 м, diam. 5-13 м. Один курган раскопан в 30 м к В от остальных. Все насыпи нарушены кладовкательскими ямами. По внешним признакам может быть отнесен к древнерусским домонгольского времени.

Богдановский С.К. 1947. С. 170; Арх. ИА: Отчет Б.Е. Яковлевского за 1991-1993 гг.

1157 (120). ЛЫЗЛОВО. СЕЛИЩЕ. 11-13 вв. 2 км к Ю от д., 1,5 км к З от б. д. Новая Доренка, прав. берег безымянного руч., прав. притока р. Гинауша (лев. приток р. Москва), в лесу. В береговом обрыве на протяжении 30 м прослежены култы. слой толщиной 0,15-1,2 м. Керамика

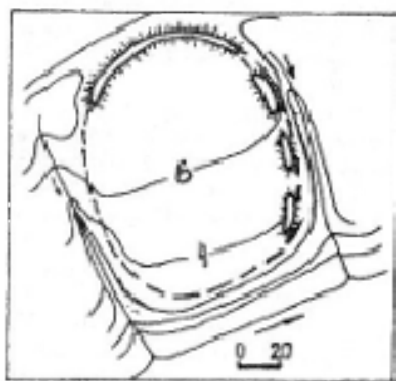


Рис. 54. План городища Кремична у д. Масеево

гончарная древнерусская, фрагменты сенилового височного кольца.

Арх. ИА: N 132. Л. 41.

1158 (93). МАЛОИВАНЦЕВО. СЕЛИЩЕ ИВАНОВСКОЕ МАЛОЕ. 14-17 вв. По сведениям Р.Л. Розенфельда 1987 г., расположено в 3 км к З от д. на прав. берегу р. Руза (лев. приток р. Москва). Размеры ок. 70x70 м. Распахивается. Керамика гончарная позднесредневековая, в т.ч. красноглиняная.

Розенфельд Р.Л. 1988. Л. 836.

1159 (125). МАСЕЕВО. ГОРОДИЩЕ КРЕМИЧНА (ПОКРОВСКИЙ ПОГОСТ). 14-17 вв. 0,3 км к ССЗ от д., 1,3 км к ЮЗ от д. Марково, вторая надпойменная терраса лев. берега р. Москва. Площадка овальная в плане размерами 44x33 м, выс. над рекой 10-15 м. Култы. слой до 0,3 м. Керамика гончарная позднесредневековая, в т.ч. красноглиняная и красноглиняная. Связывается с остатками укрепленной части

волостного центра Кремична, впервые упомянутого в духовной грамоте Ивана Калиты 1339 г.

ДЛР. 8950. С. 7; Арх. ИА: N 6200. Л. 37, 38; N 8116. Л. 25; Отчет Б.Е. Яковлевского за 1991-1993 гг.

1160 (124). МАСЕЕВО. СЕЛИЩЕ КРЕМИЧНА (ПОКРОВ-КРЕМИЧНА), 14-17 вв. 0,5 км к СЗ от д., 1 км к СВ от д. Марково, лев. коренной берег р. Москва, к С от городища Кремична (см.). Размеры ок. 50x30 м, выс. над рекой 35-40 м. Култы. слой 0,2-0,3 м. Частично распахивается. Керамика гончарная позднесредневековая, в т.ч. красноглиняная, белоглиняная, чернoglиная. Возможно,

представляет собой остатки неукрепленной части волостного центра Кремична (см. городище Кремична).

Арх. ИА: N 6200. Л. 37, 38; N 8116. Л. 25; Отчет Б.Е. Яковлевского за 1991-1993 гг.

1161 (56). МИХАЙЛОВСКОЕ. ГОРОДИЩЕ. р.ж. в. 1 км к Ю от с., берег узкой протоки Озеринского вадр. (равес - прав. берег р. Озерина, лев. приток р. Руза), уроч. Б. Городище. Площадка овальная в плане, размерами 45x30 м, выгнута к З на В, окружена двумя кольцевыми палисами выс. до 1,5 м и двумя рядами. Исследовано (Р.Л. Розенфельд, А.Ф. Дубанин) ок. 650 кв. м. Култы. слой 0,2-0,4 м. Керамика лопатая, с сетчатыми отпечатками на внешней

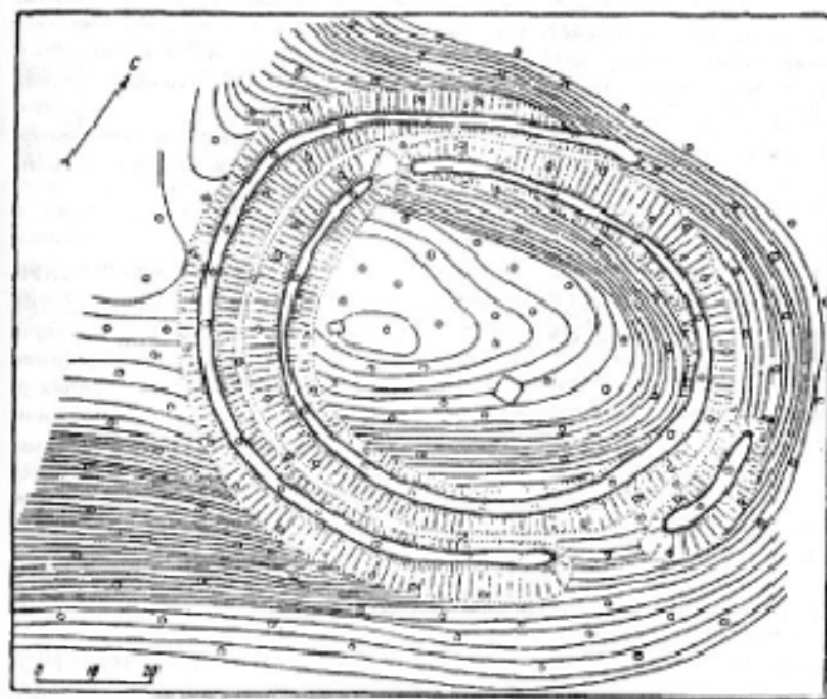


Рис. 55. План городища у с. Михайловское

поверхности и гладкостенная, дяковской и-ры, грузики "дякова типа", железные ножи с горбатой спинкой, серпы, подвешная фибула, булавка со спиральной головкой, бронзовые ушкообразные подвески или серпы и т.п. Обнаружены остатки построек столбовой конструкции двух типов: однокамерной (4х6 м) и двухкамерной, с камерами размерами от 3,5х5,0 до 6х6 м. Постройки были ориентированы по сторонам света, омаи располагались в центр части камер. Выявлены следы оборонительной стены столбовой конструкции и два глуб. до 1,5 м, шедших по краю площадки, перед сохранившимся до наших дней остатками укрепления. По комплексу находок памятник датирован 2-5 вв. н.э. Колл. в ИА.

Богачинский С.К. 1947. С. 170; *Росинский Р.А.* 1960. С. 58-60; *Савинко А.В.* 1964. С. 90-97; *Арх. НИМК.* Ф. 2. Оп. 1. 1926. N III. Л. 27, 92; *Арх. ИА.* N 1838. Л. 73, 74; N 1631. Л. 146-148; N 2495. Л. 1-139; N 5596. Л. 93; N 5876. Л. 5, 6.

1162 (59). МИХАЙЛОВСКОЕ. СЕЛИЩЕ 1. р.ж.в. По сведениям сотрудника Рузского музея А.С. Соколова, расположено в 1 км к Ю от с. на берегу узкой протоки Озеринского вдхр. (ранее - прав. берег р. Озерна, лев. притока р. Руза), в 0,2 км. к Ю от городища (см.). В обрыве берега найдены лепная керамика, опесчаная к р.ж.в.

1163 (57). МИХАЙЛОВСКОЕ. СЕЛИЩЕ 2. 14-17 вв. 1 км к Ю от с., берег протоки Озеринского вдхр. (ранее - прав. берег р. Озерна, лев. притока р. Руза). Протянулось вдоль берега, размеры 70х50 м. Культ. слой 0,3-0,4 м. Керамика гончарная позднесредневековая. Выявлены остатки землянки или погребя.

Росинский Р.А. 1960. С. 63.

1164 (119). МОЛОДИКОВО. СЕЛИЩЕ. 11-13 вв. 0,3 км к З от д., выс. прав. берега р. Яковлевка (лев. приток р. Москва), 0,14 км к З от русла, в лесу. Размеры 100х80 м, выс. над рекой 19,27 м. Вост. (привечная) часть разрушена при строительстве ж.д. Культ. слой 0,3 м. Керамика гончарная древнерусская с линейным орнаментом.

Арх. ИА. N 8116. Л. 24.

1165 (118). МОЛОДИКОВО. КУРГАННЫЙ МОГИЛЬНИК. 0,2 км к З от сев. окраины д., примыкающей с Ю к д. Морено, прав. берега р. Яковлевка (лев. приток р. Москва), 20 м к Ю от дороги, ведущей на ферму, в лесу. Две насыпи выс. 0,5 и 2,0 м, diam. 5 и 6 м, находящиеся в 30 м друг от друга. Одна насыпь нарушена земляными работами. По внешним признакам могильник может быть отнесен к древнерусским домонгольского времени.

Арх. ИА. N 6462. Л. 21.

1166 (70). МЫТНИКИ. СЕЛИЩЕ. 11-13 вв. 1,5 км к ЮЮВ от с., 1,25 км к З от д. Волково, сев. берег сунешей части Озеринского вдхр. (ранее - прав. берег р. Озерна, лев. притока р. Руза), рядом со старым карьером. Протяженность вдоль берега 80 м., выс. над вдхр. 1,0-1,5 м. Керамика гончарная древнерусская, бронзовый пластинчатый браслет.

Арх. ИА. Отчет Б.Е. Яковлева за 1991-1993 гг.

1167 (12). НИЖНЕЕ СЛЯДНЕВО. СТОЯНКА ГРЯДА. неолит. 1,5 км к В от с., сев.-сев.-зап. склон

маса лев. коренного берега р. Озерна (лев. приток р. Руза, лев. притока р. Москва), 1 км к ССВ от устья р. Гряда. Площадь памятника не определена, выс. над рекой до 9 м. При шурфовке в слабо гумусированном суглинке бурого цвета на глуб. 0,25-0,30 м от поверхности найдены обломки лепной керамики с ямочно-гребенчатой орнаментацией, дяковской к-ры, кремневые резцы, скребки, скоблы, нож на треугольной пластине, каменный вест, нуклеусы. Колл. в МОКМ.

Арх. ИА. N 6780. Л. 54, 55.

1168 (11). НИЖНЕЕ СЛЯДНЕВО. ПОСЕЛЕНИЕ. неолит. эпоха бронзы. 2 км к В от с., выс. лев. коренного берега р. Озерна (лев. приток р. Руза, лев. притока р. Москва) при впадении безымянного руч. в затопленную низину. Протянулось вдоль руч. с С на Ю, размеры ок. 300х80 м, выс. над рекой ок. 10 м. Культ. слой залегает на глуб. 0,2-0,45 м от поверхности. Керамика лепная, с лопчатой и ямочно-гребенчатой орнаментацией, дяковской к-ры, лепная фатьяновской к-ры, кремневые ножи, наконечник стрелы ромбической формы, отщепы. Колл. в МОКМ.

Арх. ИА. N 6780. Л. 56.

1169 (9). НИЖНЕЕ СЛЯДНЕВО. СЕЛИЩЕ. р.ж.в., 3-я четв. 1-го тыс. н.э. 0,55 км к ЮВ от с., лев. берег р. Озерна (лев. приток р. Руза, лев. притока р. Москва) напротив устья р. Гряда, уроч. Мары. Размеры 140х80 м, выс. над рекой 2-7 м. Культ. слой 0,4 м. Керамика лепная, сетчатая и гладкостенная, дяковской к-ры, грузик "дякова типа". Колл. утрачена.

Успенская А.В., Фетнер М.В. 1956. С.

166. N 161; *Арх. НИМК.* Ф. 2. Оп. 1. 1926. N 112. Л. 33, 34; Ф. 2. Оп. 1. 1927. N 172; *Арх. ИА.* N 1631. Л. 143; N 6780. Л. 53; N 7358. Л. 11, 12.

1170 (10). НИЖНЕЕ СЛЯДНЕВО. КУРГАННЫЙ МОГИЛЬНИК 1 (КОЛЬЧУГИНСКИЙ). 11-13 вв. 0,5 км к ЮВ от с., лев. берег р. Озерна (лев. приток р. Руза, лев. притока р. Москва), напротив устья р. Гряда, уроч. Мары, терр. селища (см.). Сохранился 39 насыпей выс. 0,5-1,7 м, diam. 6-7 м, расположенные двумя компактными группами в 33 и шесть курганов. Часть насыпей повреждена ямами. Исследованы (Ю.Г. Гендуна, К.Я. Виноградов) шесть курганов с труположениями на горносите, с зия. и сев.-зап. ориентировкой. Среди находок - браслетообразные височные кольца, бусы (в т.ч. стеклянные зонные и шарообразные), серпы, браслеты (железные дробяной и витой четверной), привески, перстни (в т.ч. решетчатые), лепной (?) горшок. Исследованные курганы датируются 12 в. Колл. утрачена.

Виноградов К.Я. 1925. С. 36, 37; *Богачинский С.К.* 1947. С. 170; *Успенская А.В., Фетнер М.В.* 1956. С. 231, N 941; *Росинский Р.А.* 1960. С. 61; *Арх. НИМК.* Ф. 2. Оп. 1. 1926. N 112. Л. 29-32; Ф. 4. Оп. 1. 1927. N 172. Л. 91, 92; *Арх. ИА.* N 1631; N 6780; N 7358. Л. 6, 7.

1171 (13). НИЖНЕЕ СЛЯДНЕВО. КУРГАННЫЙ МОГИЛЬНИК 2. 2,9 км к ЮВ от с., лев. берег р. Озерна (лев. приток р. Руза, лев. притока р. Москва), 0,55 км к Ю от русла, в лесу, уроч. Барсуки. Девять насыпей выс. 0,3-0,7 м, diam. 4-7 м, четыре из которых почти полностью спланированы. По внешним признакам может быть отнесен

к древнерусским домонгольского времени.

Арх. ИА: N 6780. Л. 57; N 7358. Л. 12.

1172 (4). НИЖНЕЕ СЯДНЕВО. КУРГАН. 0,6 км к ССВ от с., терр. в/л. лев. берег р. Гряда, прав. притока р. Озерна (лев. приток р. Руза, лев. притока р. Москва), 0,4 км к В от русла, на опушке рощи. Выс. 1,1 м, diam. 9 м, поврежден ямой. По шпешному признакам может быть отнесен к древнерусским домонгольского времени.

Витославов К.Я. 1925. С. 37; Арх. ИА: N 7358. Л. 6.

1173 (137). НИКОЛЬСКОЕ. СТОЯНКА 1, мезолит, 0,4 км к В от южн. окраины с., южн. часть острова-останца Куба среди торфяника, в который превратилась сев.-зап. часть оз. Тростенское (Тростенский торфяник), 0,3 км от верховного берега. Размеры ок. 60x40 м, выс. над уровнем торфяника 2-3 м. Находки встречаются в лессовидной супеси, верхняя часть которой распахана до глуб. 0,35 м. Найдено ок. 150 обработанных кремней, среди которых имеются крупный асимметричный наконечник с широким пером так наз. арсенбургского типа, концевые скребки, микропластины, нуклеусы мезолитического облика. Колл. в ИА.

Арх. ИА: N 4003. Л. 18; N 4353. Л. 5.

1174 (33). НИКОЛЬСКОЕ. СТОЯНКА 2, неолит, 0,4 км к В от южн. окраины с., сев. часть острова-останца Куба среди торфяника, в который превратилась сев.-зап. часть оз. Тростенское (Тростенский торфяник), 0,3 км от верховного берега. Размеры сухоходной части ок. 80x30 м, выс. над уровнем торфяника до 1,5

м. В сев. части памятник культ. слой уходит под торф. В возвышенной части стоянки в слое оторфованной гумусированной супеси до глуб. 0,15 м встречены обломки керамики с ямочно-гребенчатым орнаментом позднего этапа лыловской к-ры, ниже, в слое светло-серого сугалика на глуб. 0,16-0,25 м, - рван шлолитическая керамика с гребенчатой орнаментацией, верхневолосовской к-ры. В шурфе, заложеном в торфянике у сев. оконечности оз-ва, под слоем торфа на глуб. 2,2-2,5 м, в слое гумусированного песка темного цвета обнаружены фрагменты сосудов с ямочно-гребенчатой и рваноямочной орнаментацией позднего этапа лыловской к-ры, и так наз. протоволовская керамика с гребенчатым орнаментом, каменные орудия эпохи неолита, кости животных. Колл. в МОКМ.

Арх. ИА: N 4888. Л. 34, 35.

1175 (28). НИКОЛЬСКОЕ. ПОСЕЛЕНИЕ 1, мезолит, неолит, р.ж.в., 3-я четв. 1-го тыс. н.э., 11-13 вв. 0,2 км к ЮВ от южн. окраины с., южн. сев.-зап. берег древней котловины оз. Тростенское, ныне частично заторфованного (Тростенский торфяник), на лев. берегу р. Озерна (лев. приток р. Руза, лев. притока р. Москва) в ее верховном течении. Размеры ок. 150x80 м, выс. над уровнем торфяника ок. 20 м. Длительное время распахивалась, в настоящее время занято дачными участками, повреждена опорами ЛЭП. Культ. слой, кроме углубленных в материк частей сооружений, нарушен распахкой. Основная часть находок (ок. 1700 кремней) относится к мезолиту. Среди них - симметричные и асимметричные черешковые наконечники стрел из пластинчатых ошешков, разнообразные резцы, в т.ч. боковые с длинным сколом, скребки, макролиты,

новейшие пластины с ретушью и без нее. Некоторые орудия могут датироваться стоянкой палеолитом - ранним мезолитом. К неолиту относятся кремневый наконечник дротика с двусторонней обработкой, некоторые типы скребков. Комплекс р.ж.в. и 3-й четв. 1-го тыс. н.э. представлен обломками лепной посуды дыковской к-ры, с сеччатыми отпечатками и гладкостенной. 11-13 вв. датированы обломки гончарных древнерусских сосудов с линейным орнаментом, фрагменты сенилопастных височных колец витического типа, а также неопределенные железные предметы. Мезолитические находки встречаются на всей площади памятника, дыковская керамика - в юго-зап. его части. Материалы древнерусского времени приурочены к носью зафиксированным на пашве в южн. части поселения гумусным пятнам, которые можно интерпретировать как остатки построек. Колл. в МОКМ.

Арх. ИА: N 3723. Л. 32, 33; N 4003. Л. 19; N 4353. Л. 5; N 4547. Л. 19.

1176 (29). НИКОЛЬСКОЕ. ПОСЕЛЕНИЕ 2, мезолит, неолит, эпоха бронзы, р.ж.в., 3-я четв. 1-го тыс. н.э., 11-13 вв. 0,5 км к С от центра с., 0,2 км к ЮВ от леса на шоссе г. Руза - с. Но ветровское, склон сев.-зап. берега древней котловины оз. Тростенское, ныне частично заторфованного (Тростенский торфяник), на лев. берегу р. Озерна (лев. приток р. Руза, лев. притока р. Москва) и ее верхнем течении. Протянулось вдоль берега с СЗ на ЮВ, размеры ок. 120x30-40 м, выс. над уровнем торфяника 2-5 м. Возвышенная часть памятника распахивается, юго-вост. повреждена опорами ЛЭП. Исследовано (В.В. Сидоров) 15-6 кв.м. Культ. слой на возвышенной части поселения выходит на

поверхность, имеет толщину 0,25 м, сильно нарушен распахкой; в пониженной части культ. отложения залегают на глубине 0,7-0,8 м от современной поверхности, преобладают делювиальными отложениями, мощность культ. отложений 1,40-1,52 м. Наиболее ранние находки представлены кремнями мезолитического облика, среди которых - асимметричные черешковые наконечники стрел из ошешков, новейшие пластины, топоровидные орудия. Мезолитические орудия обнаружены в переломленном виде в нарушенном культ. слое на возвышенной части поселения. Здесь же найдены обломки лепной ранне-неолитической посуды с игольчатой орнаментацией, верхневолосовской к-ры, небольшое количество посуды с ямочной и ямочно-гребенчатой орнаментацией раннего этапа лыловской к-ры. В раскопе в пониженной части памятника находки, отнесенные к разновременным этапам лыловской к-ры, залегают в слое нового сугалика на глуб. 2,25-2,30 м от поверхности. Выше, на глуб. 1,9-2,2 м, в этом раскопе выявлен сильно гумусированный слой волосовской к-ры, среди находок на которого - обломки лепных сосудов с примесями раковины в тесте, украшенные гребенчатым орнаментом, разнообразные кремневые и костяные орудия. Отложения волосовской к-ры отмечены и на возвышенной части поселения, где, в частности, обнаружены детское погребение и клад крупных кремневых ножей и заготовок для них, помещенный в специально шуртовой яме. Комплекс находок эпохи бронзы представлен обломками лепных сосудов, близких керамике фатьяновской к-ры, а также с сеччатыми отпечатками на внешней поверхности, медными шилом и стержнем. Находки этого времени в раскопе в пониженной части памятника приурочены к слою черного сугалика на глуб. 1,62-1,90 м от поверхности. В делювиальных

отложениях выше слоя эпохи бронзы найдены значительное количество лепной гладкостенной керамики дяковской к-ры, бронзовая коладевая заставка-сволагама, датированная 7-8 вв., сильно коррозионные железные предметы, а также фрагменты гончарного древнерусского сосуда с лавино-волнистым орнаментом. Колл. в МОКМ.

Арх. ИА: N 3723. Л. 33; N 4003. Л. 19, 20; N 4353. Л. 6; N 4547. Л. 19-25; N 4888. Л. 15-31.

1177 (30). НИКОЛЬСКОЕ. ПОСЕЛЕНИЕ 3 (НИКОЛЬСКОЕ ПРАВОЕ), неолит, эпоха бронзы, сер. - 3-я четв. I-го тыс. н.э., II-III вв., 0,8 км к С от центра с., сев.-зап. берег древней котловинной оз. Тростенское, ныне частично заторфованного (Тростенский торфяник), на лев. берегу р. Озерна (лев. приток р. Руза, лев. притока р. Москва) в ее верхнем течении, по обе стороны шоссе г. Руза - с. Новопетровское, на расстоянии ок. 0,3 км к СЗ от пос. 2 (см.). Протянулось вдоль берега с СЗ на ЮВ, размеры сухоходной части 180x30 м, выс. над рекой до 3 м. В южн. части культ. слой не менее, чем на 10 м уходит в торфяник. Поверхность повреждена при прокладке шоссе и другими земляными работами, частично поросла деревьями и кустарником. Исследовано (В.М. Раушенбах, В.В. Сидоров) 180 кв.м. Общая мощность культ. пластований - от 0,4 до 2,2 м. В зап., наиболее возвышенной части памятника прослежена следующая стратиграфия: 1 - торф минерализованный толщиной 0,2 м с находками позднедяковского времени; 2 - черная гумусированный песок, рыхлый в верхней части, более плотный - в нижней, толщиной 0,2 м, содержащий находки эпохи бронзы, относящиеся к к-рам сетчатой керамики и фатьяновской; 3 - зернистая

тенно-бурая сугесь с включениями мергеля и гравия толщиной 0,2-0,3 м с находками, отнесенными к Позднему неолиту (волосовская и льяловская к-ры); 4 - светло-серая сугесь, переходящая в белесый суглинок, толщиной 0,15 м с находками неолитического времени (ляловская и верхневолжская к-ры). В других частях памятника слои дяковского времени и ранне-неолитические выклиниваются, слой развитого неолита и бронзового века имеют большую мощность, местами между ними прослеживается стерильная прослойка. В раскопах и шурфах найдено ок. 4 тыс. фрагментов сосудов, 3 тыс. каменных и 150 ко-стных орудий. Комплекс ранне-неолитической верхневолжской к-ры представлен обломками лепных сосудов с ваколчатным и ваколчато-гребенчатым орнаментом. Определенные категории и типы каменных орудий связать с этим комплексом затруднительно, т.к. стратиграфически ранне-неолитический слой не выделяется. По всей вероятности, к верхневолжской к-ре относится большинство каменных орудий, изготовленных из пласти. В слоях, отложившихся в период существования льяловской к-ры, найдены фрагменты ямочно-гребенчатой керамики как раннего, так и позднего периодов неолита, кремневые орудия, изготовленные из отходов, обломки деревянных весла и коша, кости лося, медведя, кабана, куницы, барсука, косули, лисы, тура и собаки. Наиболее выразительными находками представлен комплекс волосовской к-ры. Для нижних горизонтов волосовского слоя характерна тонкостенная керамика с подлощенной поверхностью, украшенная отрисками гребенчатого штампа в различных комбинациях, для верхних - более толстостенные сосуды с пористыми стенками, раковинной примесью в тесте, разнообразной орнаментацией. Имеются

фрагменты таких сосудов с отпечатками сетки на внешней поверхности. Из кремневых изделий найдены фигурные кремни, наконечники копий и стрел, рубящие орудия, заготовки, ножи из пластинчатых отходов, скребки. Интересно каменное изделие в виде рыбьего хвоста. Найдены также ивтарные пуговицы, разнообразные костяные орудия, в т.ч. зонжаль на кости лося. Находки из слоя эпохи бронзы представлены преимущественно обломками фатьяновских сосудов и сетчатой керамикой. В верхних горизонтах культ. слоя обнаружены обломки лепной гладкостенной посуды, характерной для позднего этапа дяковской к-ры, а также целый миниатюрный сосудик. На терр. поселения исследовался также *грунтовый могильник* (см.) фатьяновской к-ры. Колл. в МОКМ.

Арх. ИА: N 4888. Л. 32, 33; N 5431. Л. 22-29; N 5709. Л. 28-35.

1178 (31). НИКОЛЬСКОЕ. ПОСЕЛЕНИЕ 4, мезолит, 14-17 вв. Южн. окраина с., база сооружений скотного двора, сев.-зап. коренной берег древней котловинной оз. Тростенское, ныне частично заторфованного (Тростенский торфяник). Размеры ок. 50x50 м, выс. над уровнем торфяника 20-22 м. Распахивается, часть поселения разрушена карьером. Культ. слой 0,2-0,7 м. В палотном слое найдены нуклеус и отщепы мезолитического обломка, при зачистке стенки карьера обнаружена хозяйственная яма с обломками гончарной позднесредневековой посуды.

Арх. ИА: N 3723. Л. 33; N 4003. Л. 17, 18.

1179 (32). НИКОЛЬСКОЕ. ПОСЕЛЕНИЕ 5 (КРАПИВЕЦ), мезолит, неолит, эпоха бронзы. 1 км к ССЗ

от центра с., 0,15 км к СЗ от моста на шоссе г. Руза - с. Новопетровское, у подножья южн. коренного берега древней озерной котловинной, ныне заторфованной (Буланников торфяник), на лев. берегу р. Озерна (лев. приток р. Руза, лев. притока р. Москва), ок. 0,2 км к СЗ от пос. 2 (см.). Протянулось вдоль берега с СЗ на В, размеры ок. 100x40 м, выс. до 3,5 м над рекой. Частично распахивается. В возвышенной части памятника культ. отложения залегают в смещенном делювиальными процессами сутавке на глуб. до 0,6 м, ныне по склону они перекрыты делювиальными отложениями и торфом толщиной до 1,3-1,4 м. Общая мощность культ. отложений достигает 0,5 м. Древнейший комплекс находок обнаружен в слое делювиального сутавки в южн. части памятника и представлен кремнями мезолитического обломка, залегающими, вероятно в перетолоченном виде, вместе с неолитической керамикой. Находки эпохи неолита встречаются также в сев.-прибрежной части поселения на глуб. 1,4-1,9 м от поверхности, представлены обломками лепных сосудов волосовского типа и льяловских с ямочно-гребенчатой орнаментацией, разнообразными кремневыми орудиями. Здесь же обнаружены немногочисленные обломки керамики фатьяновской к-ры эпохи бронзы. Колл. в МОКМ.

Арх. ИА: N 4003. Л. 21, 22; N 4353. Л. 7-9; N 4888. Л. 31, 32.

1180 (27). НИКОЛЬСКОЕ. ГРУНТОВЫЙ МОГИЛЬНИК, эпоха бронзы. 0,8 км к С от центра с., сев.-зап. берег древней котловинной оз. Тростенское, ныне частично заторфованного (Тростенский торфяник), на лев. берегу р. Озерна (лев. приток р. Руза, лев. притока р. Москва) в

на берегу течения, терр. поселения 3 (см.). При раскопках поселения В.В. Сидоровым вскрыты пять могил с семью погребениями по обряду трупоположения. Все могилы располагались на площадке овальной формы размерами 9,5x8,8 м, ограниченной кольцевым ровиком глуб. 0,3-0,5 м, шириной 0,25-0,4 м, видимо, от частоклада. В центр. части площадки выявлена могильная яма размерами 3,2x1,4 м, глуб. ок. 0,65 м с парным погребением мужчины зрелого возраста и женщины в возрасте 16-18 лет. Мужской костяк лежал в положении на спине с подогнутыми под прямым углом ногами, черепом на Ю, женский - в скорченном положении на лев. боку, черепом на С, а кости ног и часть позвоночника покоились на мужском костяке. При мужском захоронении найдены большой левый сосуд с округлым дном и орнаментом в верхней части из треугольников "с бахромой", боевой шлифованный топор-молот, четыре кремневых наконечника стрел, при женском - небольшой левый круглодонный сосуд, кремневые нож и скребок, зуб-резец медведя. При обоих костяках найдены также кости свиньи. В зап. части площадки обнаружены две могилы размерами 1,2x0,58 и 1,68x0,7 м, глуб. соответственно 0,54 и 0,55 м. В первой на них выявлен скелет подростка, лежащий в скорченном положении на прав. боку, черепом на Ю, сопровождающийся сосудом, аналогичным найденному при мужском погребении в центр. могиле, клиновидным топором и костью животного. Вторая могила содержала остатки двух захороненных - подростка и ребенка 3-7 лет. Костяк подростка лежал в скорченном положении на прав. боку, черепом на Ю, костяк ребенка - в таком же положении на лев. боку, черепом на С. В могиле найдены небольшой левый круглодонный сосуд, костяные булавка и

проколка. В вост. части площадки находились два погребения. Одно из них, обнаруженное без всяких признаков могильной ямы на глубине ок. 0,5 м, принадлежало похилому мужчине. Костяк лежал в скорченном положении на прав. боку черепом на С. При нем найдены левый круглодонный сосуд, боевой топор-молот, кремневые рабочий топор, шесть наконечников стрел, шок, ретушор, кости свиньи. Второе погребение находилось в могильной яме размерами 1,6x0,95 м глуб. 0,55 м. Пол погребения не определен. Рядом с костяком, лежащим в скорченном положении на лев. боку, черепом на С, обнаружены крупный левый сосуд реповидной формы, орнаментированный в верхней части треугольниками "с бахромой", кремневый скребок, а в заполнении могилы - значительное количество обломков сосудов, по технике изготовления аналогичных найденным при погребениях. Памятник отнесен к позднему этапу развития фатьяновской к-ры. Колл. в МОСК.

Арх. ИА: N 5431. Л. 25-29; N 57-58. Л. 30.

1181 (54). ОНУФРИЕВО. СЕЛИЩЕ. 11-13 вв. По сведениям В.В. Сидорова 1970 г., расположено в 1,5-1,8 км к З от с., на мысу юго-зап. коренного берега древней котловинной оз. Тростенское, у оврага, по дну которого протекает безымянной руч.

Арх. ИА: N 4353. Л. 5.

1182 (55). ОНУФРИЕВО. КУРГАННЫЙ МОГИЛЬНИК. По сведениям В.В. Сидорова 1970 г., расположен в 1,5-1,8 км к З от с., на юго-зап. коренном берегу древней котловинной оз. Тростенской, выше по течению безымянного

руч. от селения (см.).

Арх. ИА: N 4353. Карта.

1183 (101). ОРЕШКИ. КУРГАННЫЙ МОГИЛЬНИК. По сведениям сотрудника Русского музея А.С. Соколова, расположен к Ю от д., у старой дороги, недалеко от ЛЭП, в лесу, в уроч. Горелая сеча.

1184 (78). ОСЕЛЬЕ. СЕЛИЩЕ. 11-13 вв. 1,5 км к СЗ от д., 1,75 км к ЮЮВ от д. Щербинки, южн. берег Русского вдхр. (ранее прав. берег р. Руза, лев. притока р. Москва). В размыте берега найдены фрагменты гончарной древнерусской керамики, в т.ч. с волной по венчику и линейным орнаментом.

Арх. ИА: Отчет Б.Е. Янишевского за 1991-1993 гг.

1185 (80). ПАЛАШКИНО. СЕЛИЩЕ 1. 11-13 вв. 1,8 км к СЗ от д., терр. д/о "Русь", макс. южн. берега Русского вдхр. (ранее прав. берег р. Руза, лев. притока р. Москва). В размыте берега в 200 м к ВСВ от корпуса д/о на площади 250x150 м найдены гончарная древнерусская керамика.

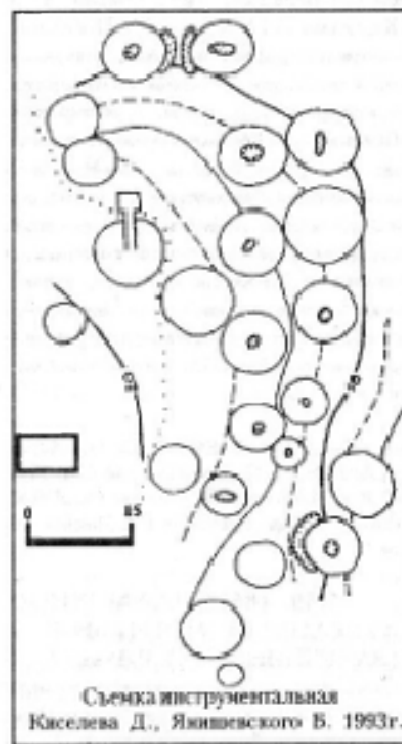
Арх. ИА: Отчет Б.Е. Янишевского за 1991-1993 гг.

1186 (86). ПАЛАШКИНО. СЕЛИЩЕ 2. 14-17 вв. 0,75 км к ВСВ от д., склон вост. берега Русского вдхр. (ранее прав. берег р. Руза, лев. притока р. Москва). Протянулось с З на В, с С ограничено карьером, с Ю - оврагом, размеры ок. 150x70 м. Размывается водами вдхр. Культ. слой 0,3-0,4 м. Керамика гончарная позднесредневековая, в т.ч. белоглиняная и чернolocенная. Возможно, является

остатком Крестовоздвиженского погоста.

Холмогорова В. и Г. 1881. С. 229; Розенталь Р.А. 1960. С. 63; Арх. ИА: N 1338. Л. 80, 81; Отчет Б.Е. Янишевского за 1991-1993 гг.

1187 (88). ПАЛАШКИНО. СЕЛИЩЕ 3 (ЗАХРЯПИНО). 14-17 вв. 0,8 км к СВ от д., противоположный от лев. берега Русского вдхр. (ранее прав. берег р. Руза, лев. притока р. Москва), 1 км к ЮВ от б. д. Захряпино, напротив кладбища. Протянулось вдоль берега, размеры 50x30 м. Частично размывается вдхр. Культ. слой



Съемка инструментальная Киселева Д., Янишевского В. 1993г.

Рис. 56. План курганного могильника 1 у д. Палашкино

0,2-0,3 м. Керамика гончарная
поддвусредневековая, в т.ч. белоглиняная и
черноглиняная.

Арх. ИА: N 1338. Л. 80.

1188 (87). ПАЛАШКИНО.
КУРГАННЫЙ МОГИЛЬНИК 1, 11-13
вв. 0,5 км к СЗ от д., терр. д/о "Палашкино",
лев. берег Рузского вдхр. (ранее приток
р. Руза, лев. притока р. Москва).
Сохранились 24 насыпи выс. 0,5-2,2 м,
длины 5-10 м. Большая часть из них нарушена
злыми, возможно, являющимися следами
старых раскопок колодез. Исследован
(А.П. Богданов, И.И. Ильин, Н.Г.
Керцели, А.П. Федченко) 21 курган с
остатками труположений на материке и
на подсыпке выше материка,
преимущественно с зап. ориентировкой.
Среди находок - браслетообразные височные
кольца, браслеты витые кольчатые и
пластинчатые, бусы хрустальные, стеклянные
и сердоликовые, а также из косточек аиста,
и подвески, в т.ч. зооморфная "с коньками и
привесками", перстни, пуговицы, обрывки
ткани, остатки кожаной обуви. По характеру
находок исследованные погребения
датируются 2-й пол. 12 - 1-й пол. 13 в. Колл.
в ГИМ.

Богданов А.П. 1867. С. 100-110; Аручян
Д.А. 1879. С. 13; Боговицкий С.К. 1947.
С. 169; Успенская А.В., Федор М.В. 1956. С.
231. N 937; Арх. ИА: Отчет Б.Е. Яковлева
от 1991-1993 гг.

1189 (85). ПАЛАШКИНО.
КУРГАННЫЙ МОГИЛЬНИК 2
(ЗАХРЯГИНСКИЙ), 11-13 вв. Ок. 1,5
км к С от д., противоположный от него берег
Рузского вдхр. (ранее прав. берег р. Руза,
лев. притока р. Москва), в небольшой роще
среди поля. Насчитывал не менее 15
курганов, сохранилась одна насыпь выс. 1,2

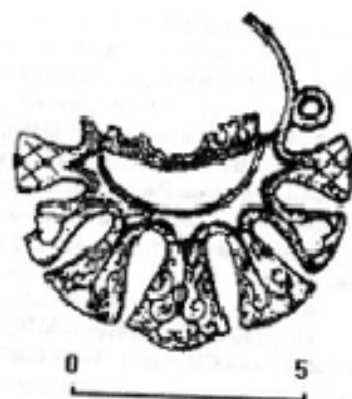


Рис. 57. Височное кольцо из
раскопок курганного могильника 2
(Захрягинский) у д. Палашкино

м. длиной 8 м. Исследовано (Р.А.
Розенфельд, А.С. Соколов) не менее 13
курганов, содержащих труположения в
подкурганых могильных ямах и на древнем
горизонте с зап., сев.-зап. и юго-юго-вост.
ориентировкой. Два погребения были
открыты каменной заброской. Среди
находок - височные кольца, семилопастные
с орнаментом на щитке и браслетообразные
завязанные; браслеты витые; перстни
решетчатые и пластинчатые; бусы
сердоликовые бипирамидальные,
хрустальные шарообразные, ребристые
жесткие, свине стеклянные, а также
металлические; каменный крестик; шифная
гравия полушугтовая; бронзовое кольцо.
Часть колл. в ИА и Рузском краеведческом
музее.

Боговицкий С.К. 1947. С. 170;
Розенфельд Р.А. 1960. С. 61, 62; 1964б. С.
103-105; Радина Т.В. 1978. С. 136. N 2; Арх.
ИА: N 1338. Л. 80; N 1631. Л. 139, 148-150;
N 2493. Л. 140-162;

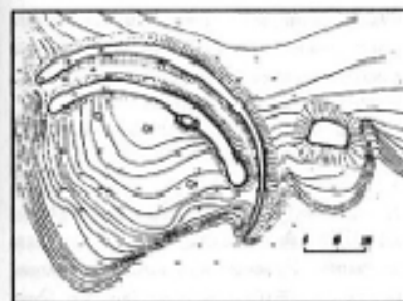


Рис. 58. План городища Шорново
и селища у с. Покров

1190 (90). ПОКРОВ.
ГОРОДИЩЕ ШОРНОВО, 11-13, 14-17
вв. 0,5 км к СЗ от с., выс. лев. берега р. Руза
(лев. приток р. Москва) при впадении в ее
долину оврага. Площадка овальная в плане,
размерами 50x40 м, вытянута с С на Ю,
выс. 15-18 м над рекой, имеет небольшой
наклон к Ю, в стрелке мыса, с С и В - два
вала выс. ок. 1 м и два рва. Внешний вал
частично заходит на склоны мыса.
Внутренний вал поврежден змеей. Культ.
слой до 0,8 м. Керамика гончарная
древнерусская и поддвусредневековая,
железные пряжки, обломок ножа. Рядом с
городищем располагается селище (см.).
Памятник может рассматриваться как
остатки средневековой феодальной усадьбы
или волостного центра.

Розенфельд Р.А. 1960. С. 62; Арх. ИА:
N 1338. Л. 78, 79; N 1631. Л. 144-146; N
5596. Л. 89; N 5709. Л. 43, 44.

1191 (89). ПОКРОВ. СЕЛИЩЕ,
11-13, 14-17 вв. 0,5 км к СЗ от с., выс. лев.
берега р. Руза (лев. приток р. Москва), к С
и В от городища (см.), непосредственно за
его укреплениями. Протянулось вдоль берега
с З на В, размеры 150-100x70-50 м.
Раскапывается. Культ. слой до 0,3-0,5 м.
Керамика гончарная древнерусская и

поддвусредневековая. На терр. селища
находится курганообразная возвышенность
с плоской вершиной, предположительно -
место ц. или часовни. Селище составляло,
видимо, одно поселение с расположенным
рядом городищем, являясь остатками
средневековой феодальной усадьбы или
волостного центра.

Розенфельд Р.А. 1960. С. 62; Арх. ИА:
N 1338. Л. 79; N 1631. Л. 146; N 5596. Л. 89.

1192 (126). ПОРЕЧЬЕ.
КУРГАННЫЙ МОГИЛЬНИК, 11-13
вв. 0,5 км к ЮВ от с., лев. берег р. Москва,
0,2 км от русла. Сохранились шесть насыпей
выс. 1,0-1,5 м, длины 6-8 м, находящиеся на
выс. 10 м над рекой. Курганы поросли
деревьями, два из них имеют следы раскопок
колодез. другие нарушены
кладовско-стельскими злыми. Исследованы
(И.И. Ильин, Р.А. Розенфельд) три
кургана, содержащих труположения на
горизонте с зап. ориентировкой. Найдены
серьги, хрустальная шарообразная бусина,
перстни, браслеты, фрагмент шерстяной
ткани, обломок гончарного горшка с
линейным орнаментом. По характеру находок
могила датируется временем не ранее
12-13 вв. Часть колл. в МИМ.

Сабина М.А. 1879. С. 187; Боговицкий
С.К. 1947. С. 170; Розенфельд Р.А. 1966. С.
140; Арх. ИА: N 3079. Л. 11, 12; N 7358. Л.
90; Отчет Б.Е. Яковлева от 1991-1993 гг.

1193 (96). РАКИТИНО.
ПОСЕЛЕНИЕ ЛЕНЬКОВСКОЕ 1,
неолит, эпоха бронзы. По сведениям А.Е.
Кранцова 1982 г., расположено в 0,25 км к
С от д., на противоположном от д. правом
берегу р. Озерна (лев. приток р. Руза, лев.
притока р. Москва), в 0,15-0,20 км от
моста. Керамика лепная, с ямочной
орнаментацией, львовской к-ры, а также с




Рис. 59. Глиняный шарик с орнаментом из селуца 1 у с. Ремьяница

зубчатым орнаментом и неорнаментированная, предположительно бронзового века.

1194 (65). РЕМЯНИЦА. СЕЛИЦЕ 1, 11-13 вв. 0,75 км к Ю от д., 0,75 км к ВСВ от пос. Нововолово, терраса зап. берега Озеринского вдкр. (ранее - устье р. Вейна, прав. притока р. Озерна, лев. притока р. Руза). На выс. 0,1-1,0 м над современным уровнем воды в вдкр. найдена гончарная древнерусская керамика, бронзовый пластинчатый браслет, глиняный шарик с орнаментом.

Арх. ИА: Отчет Б.Е. Яковлевского за 1995 г.

1195 (66). РЕМЯНИЦА. СЕЛИЦЕ 2, 11-13, 14-17 вв. 1,2 км к ВЮВ от д., 3 км к ЗЮЗ от с. Барышино, вост. берег Озеринского вдкр. (ранее - мыс лев. берега р. Озерна, лев. притока р.

Руза). Размеры ок. 100x50 м. В размытом кулут. слое найдена гончарная древнерусская и позднесредневековая керамика.

Арх. ИА: Отчет Б.Е. Яковлевского за 1995 г.

1196 (95). РЫБУШКИНО. СТОЯНКА, неолит. По сведениям сотрудника Русского музея Л.С. Соколова, расположена близ д. на прав. берегу р. Руза (лев. приток р. Москва), несколько выше в/л. Керамика лепная, с ямочной ориентацией, львовской к-ры, кремневые отщепы.

1197 (94). РЫБУШКИНО. КУРГАННЫЙ МОГИЛЬНИК, 11-13 вв. По данным кон. 19 в., расположен близ д. на прав. берегу р. Руза (лев. приток р. Москва), недалеко от устья р. Озерна. Насчитывал, по разным источникам, от 20 до 38 насыпей. Исследованы (Н.Г. Корделла, Н.Ю. Зограф) шесть курганов, содержавших трупоположения с зап. ориентировкой. Среди находок - браслетообразные и перстнеобразные височные кольца; бусы стеклянные бесцветные шарообразные и битрапецеидные; бубенчики с крестообразной прорезью; браслеты штые, лоповоизважные и пластинчатые; перстни рубчатый, гладкий, ретчатый, пластинчатый; железный нож. Указанные находки датируются 2-й пол. 12 - 13 в. Часть колл. в ГИМ.

Корделла Н.Г. 1879. С. 9; Боговильский С.К. 1947. С. 170; Успенская А.В., Фельнер М.В. 1956. С. 231. N 936.

1198 (53). САФОНИХА. КУРГАННЫЙ МОГИЛЬНИК. По сведениям сотрудника Русского музея Л.С. Соколова, расположен близ д., насчитывает

пять насыпей, две из которых нарушены кнами.

1199 (6). СКИРМАНОВО. ПОСЕЛЕНИЕ УСТЬ-РАССОХА (АГАФИДОВО), мезолит, неолит, эпоха бронзы, сер. - 3-я четв. 1-го тыс. н.э. 1,75 км к Ю от вост. окраины с., 0,6-0,7 км к Ю от б. д. Агафидово, мыс прав. коренного берега р. Озерна (лев. приток р. Руза, лев. притока р. Москва), к З от ЛЭП. Протянулось вдоль берега с З на В, размеры ок. 200x80 м, выс. над рекой 5-15 м. Распахивается. Кремневые орудия мезолитического облика, в т.ч. топор с пережатом, обработанный сколами с двух сторон, обломки лепных сосудов верхневолжской, львовской, волоховской и абашенской к-р, а также позднего этапа дяковской к-ры.

Арх. ИА: N 4353. Л. 9, 10; N 6780. Л. 59, 60; N 8116. Л. 23.

1200 (5). СКИРМАНОВО. СЕЛИЦЕ, 11-13, 14-17 вв. Между с. и прав. берегом р. Рассоха, прав. притока р. Озерна (лев. приток р. Руза, лев. притока р. Москва). Протянулось вдоль берега, размеры ок. 80x40 м. Кулут. слой до 0,4 м. Керамика гончарная древнерусская и позднесредневековая. Связывается с остатками с. Скирмановское, упомянутого в документах 14 в. и более позднего времени.

ДЛГ. 1950. С. 7, 9; Арх. ИА: N 5077. Л. 23.

1201 (26). СЛОБОДА. ГОРОДИЦЕ, р.ж.в. 0,2-0,3 км к Ю от с., мыс лев. берега р. Озерна (лев. приток р. Руза, лев. притока р. Москва) при впадении в не руч. Студенец. Площадка подтреугольная в плане, размерами 80x40

м, вытянута с С на Ю, с западной южн. стороны - три ряда валов выс. до 1,5 м и три рва глуб. до 1,5 м, по склону мыса - кольцевой вал. Остатки вала и рва зафиксированы на стреле мыса. Площадка занята современным кладбищем. Кулут. слой до 0,3-0,6 м, в неотревоженном виде сохранился в южн. части памятника. Керамика лепная, с сетчатыми отпечатками на внешней поверхности и гладкостенная, дяковской культуры. По керамике городище датировано сер. 1-го тыс. до н.э. - сер. 1-го тыс. н.э.

Родивильдер Р.Л. 1960. С. 57, 58; Арх. ИА: N 1631. Л. 142, 143; N 5077. Л. 24; N 6780. Л. 53.

1202 (25). СЛОБОДА. СЕЛИЦЕ, 11-13, 14-17 вв. Терр. с., лев. берег р. Озерна (лев. приток р. Руза, лев. притока р. Москва). Протянулось вдоль берега, размеры 80x35 м. Распахивается. Керамика гончарная древнерусская и позднесредневековая.

Арх. ИА: N 5077. Л. 215.

1203 (116). СТАРАЯ РУЗА. ГОРОДИЦЕ, р.ж.в., 11-13, 14-17 вв. Терр. с., 0,2 км к В от дороги в г. Руза, мыс лев. берега р. Москва, 0,2 км от устья руч. Вертошника. Площадка овальная в плане, размерами ок. 100x70 м, вытянута с С на Ю, возвышается над рекой на 20 м, с западной южн. стороны - вал выс. до 2,5 м и сильно западающий ров. Большая часть площадки занята кладбищем. Кулут. слой ок. 0,25 м. Керамика гончарная древнерусская и позднесредневековая, а также лепная неорнаментированная, дяковской к-ры. В письменных источниках Старая Руза как волостной центр упоминается с нач. 14 в.

ДЛГ. 1950. С. 7, 9; Боговильский С.К.

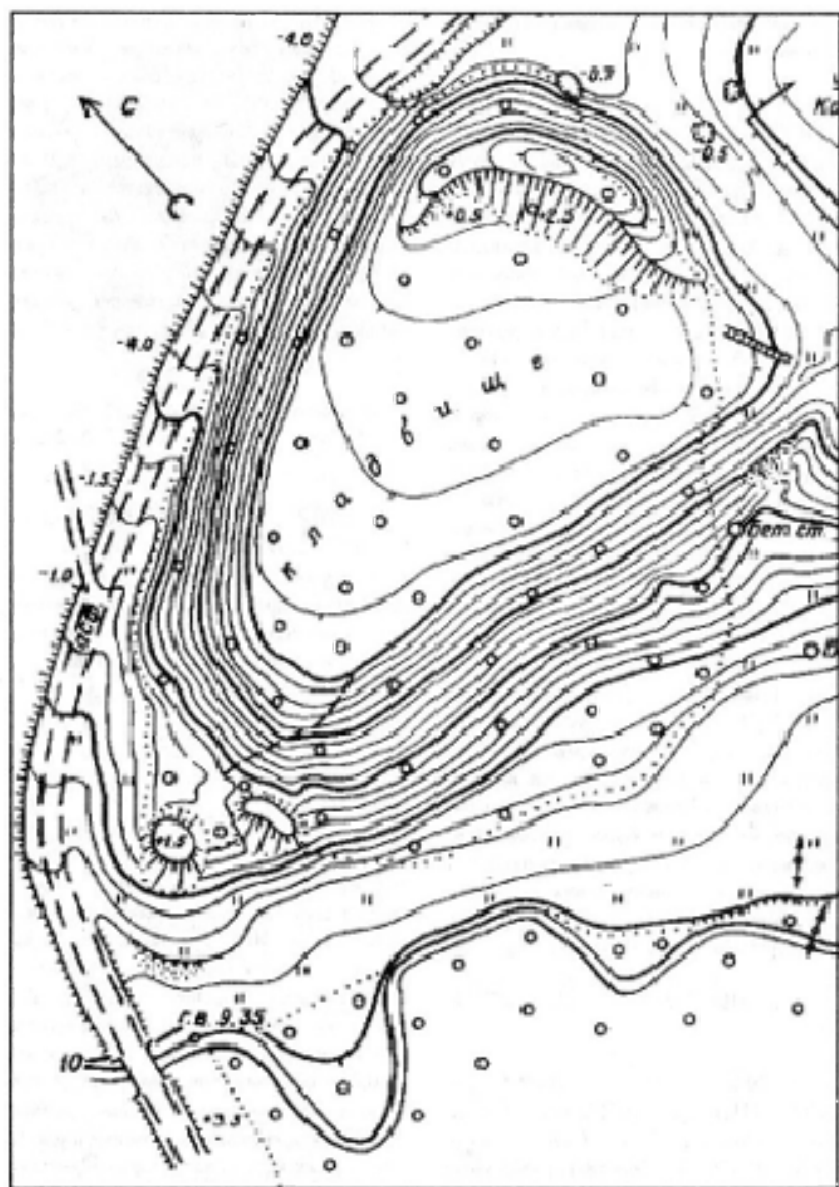


Рис. 60. План городища в с. Старая Руза

1947. С. 170; Голубев А.А. 1953. С. 141; Арх. ИА: N 941. Л. 8; N 5077. Л. 23; N 5596. Рис. 88, 89; N 5876. Л. 5.

1204 (115). СТАРАЯ РУЗА. СЕЛИЩЕ, 11-13 вв. По сведениям сотрудника Рузского музея Л.С. Соколова, расположено в 100 м к З от с., на лев. берегу р. Москва, в 0,2 км выше моста через руч. Вертошника. Керамика гончарная древнерусская.

1205 (117). СТАРАЯ РУЗА. КУРГАННЫЙ МОГИЛЬНИК, 11-13 вв. 0,5 км к ВЮВ от с., 75 м к В от п/л, лев. берег р. Москва при впадении в ее долину оврага, 100 м от русла, в лесу. Сохранилась 25 насыпей выс. 0,5-1,9 м, diam. 6-10 м, расположенные компактной группой. У части курганов видны ровики с перемычками. Некоторые насыпи нарушены ямами. По сведениям Р.А. Ровенфельда, несколько курганов были раскопаны пионерами и содержали остатки труположений с вещами, характерными для кривичских погребений домонгольского времени.

Арх. ИА: N 3079. Л. 14, 15; N 8116. Л. 26.

1206 (98). СТАРО. КУРГАННЫЙ МОГИЛЬНИК. По данным кон. 19 - нач. 20 в., расположен близ д. на прав. берегу р. Руза (лев. приток р. Москва). По данным Рузского музея, в 1970-х гг. насчитывал шесть-семь насыпей выс. до 2,5 м.

Богдановской С.К. 1947. С. 170; *Углицкая А.В., Фельдман М.В.* 1956. С. 231. N 935.

1207 (99). СЫТЬКОВО. СЕЛИЩЕ, 11-13 вв. По сведениям сотрудника Рузского музея Л.С. Соколова,

расположено в 0,25 км к В от д., в 1 км к З от зап. окраины г. Руза, на лев. берегу р. Руза (лев. приток р. Москва). Керамика гончарная древнерусская.

1208 (2). СЫЧЕВО. СЕЛИЩЕ, 11-13 вв. Зап. окраина д., склон лев. берега р. Гряда, прав. притока р. Озерня (лев. приток р. Руза, лев. притока р. Москва). Размеры не менее 30x20 м. Культ. слой залегает на глуб. 0,15-0,3 м от поверхности, толщина его 0,3-0,4 м. Керамика гончарная древнерусская, кованые гвозди, желтая ступка.

Арх. ИА: N 120. Л. 8, 9, 15, 16.

1209 (134). ТАГАНОВО. КУРГАН, 0,15 км к СЗ от д., мыс прав. берега р. Исъяма (лев. приток р. Протва) и оврага, в лесу, к С от дороги в с. Богородское. Выс. насыпи 0,8 м, diam. 7 м, выс. над рекой 7-8 м. По внешним признакам может быть отнесен к древнерусским домонгольского времени.

Арх. ИА: N 7862. Л. 3, 4.

1210 (106). ТИМОХИНО. КУРГАННЫЙ МОГИЛЬНИК. По данным кон. 19 - нач. 20 в., расположен близ д. на прав. берегу р. Руза (лев. приток р. Москва). Две насыпи выс. до 1,7 м.

Богдановской С.К. 1947. С. 170.

1211 (114). ТОВАРКОВО. КУРГАННЫЙ МОГИЛЬНИК, 2,5 км к ЗЮЗ от д., 1,5 км к ВСВ от подсобного хозяйства "Красный Стан" Можайского р-на, мыс прав. коренного берега р. Москва, к Ю от излучины реки. 26 насыпей выс. 1,0-2,2 м, diam. 6-10 м, половина из которых нарушена ямами. По внешним

признакам может быть отнесен к древнерусским домостроительного времени.

Арх. ИА: Отчет Б.Е. Яншевского за 1991-1993 гг.

1212 (58). УГЛЫНЬ. СЕЛИЩЕ, 11-13 вв. Ок. 1 км к З от д., берег узкой протоки Озеринского вдхр. (ранее - лев. берег р. Озерны). Протянулось вдоль берега с С на Ю, размеры 70x30-40 м, выс. над старым уровнем воды в реке 12-15 м. Культ. слой 0,3-0,6 м. Керамика гончарная древнерусская с линейным орнаментом, куски печины.

Арх. ИА: N 1338. Л. 71, 72.

1213 (133). УСАДКОВО. КУРГАННЫЙ МОГИЛЬНИК. По данным кон. 19 - нач. 20 в., расположен близ д. на лев. берегу р. Таруса, лев. приток р. Нара (лев. приток р. Ока).

Богатыревский С.К. 1947. С. 171.

1214 (79). ФРОЛКОВО. СЕЛИЩЕ, 11-13, 14-17 вв. 0,6 км к С от д., 1,8 км к СВ от д. Оселае, лев. берег р. Правая Педля, впадающей с Ю в Русское вдхр. На площади 60x70 м в развешее-культ. слой найдена гончарная древнерусская и позднесредневековая керамика.

Арх. ИА: Отчет Б.Е. Яншевского за 1991-1993 гг.

1215 (112). ЧАПАСОВО. ГОРДИЩЕ, р.н.в., 3-я четв. 1-го тыс. н.э. 0,85 км к ВЮВ от д., мыс лев. берега р. Москва при впадении озера, уроч. Святой колодез. Площадка подтреугольная в плане, размерами 60x35-40 м, выс. 25-30 м над рекой, по периметру - кольцевой вал, с

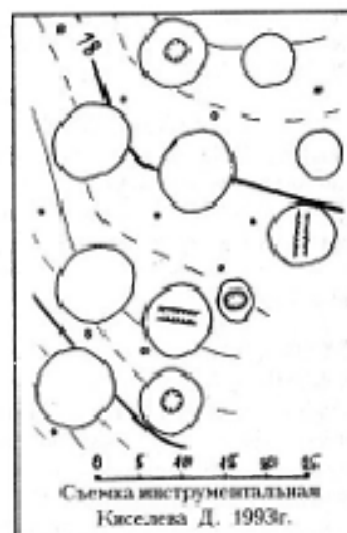


Рис. 61. План курганного могильника у д. Чапасово

капальной стороны - еще один вал выс. до 1,5 м и два рва глуб. до 1 м. Внутренний вал и площадка нарушены ямами. Культ. слой до 0,8 м. Керамика лепная гладкостенная, в т.ч. с веревочным орнаментом, дяковской к-ры.

Арх. ИА: N 7862. Л. 10, 11.

1216 (113). ЧАПАСОВО. КУРГАННЫЙ МОГИЛЬНИК, 11-13 вв. 0,85 км к ВЮВ от д., мыс лев. берега р. Москва, уроч. Святой колодез, в лесу, за ямами гордища (см.). 19 насыпей выс. 0,4-1,8 м, diam. 6-10 м. Три кургана имеют следы старых раскопок колодез, время и авторство которых не установлено, одна насыпь почти полностью славянизирована. В 1978 г. при кладонских раскопках под одним из курганов выявлено труположение с зап. ориентировкой.

Арх. ИА: N 7862.

1217 (77). ЩЕРБИНКИ. СЕЛИЩЕ НЕЖДИНО, 10-13, 14-17 вв. 0,35 км к ЮЗ от д., 3 км к ССЗ от с. Лидино, мыс Русского вдхр. при впадении реч. (ранее - мыс прав. берега р. Руза, лев. притока р. Москва), рядом с разрушенным

вдхр. Неждинским городищем. Терр. селища занята кладбищем. Керамика лепная и гончарная древнерусская, гончарная позднесредневековая.

Арх. ИА: Отчет Б.Е. Яншевского за 1991-1993 гг.

СОЛНЕЧНОГОРСКИЙ РАЙОН

1218 (15). АНДРЕЕВКА. СЕЛИЩЕ 1, 14-17 вв. Сев. часть с., к Ю от д., к В и ЮВ от пруда, левобережье р. Горетовка, прав. притока р. Сходня (лев. приток р. Москва). Протянулось с С на Ю, размеры 420x120 м. Частично распадается. Култ. слой 0,3-0,4 м. Керамика гончарная позднесредневековая. Связывается с остатками с. Андреевское, упомянутого в духовных грамотах московских кн. с 14 в.

ДЛГ. 1950. С. 7, 9, 15, 18; Арх. ИА: N 7991. Л. 3.

1219 (59). АРИСТОВО (СТАРОЕ АРИСТОВО). СЕЛИЩЕ, 14-17 вв. Южн. окраина с., прав. берег безымянного руч., прав. притока р. Сивинка (лев. приток р. Баяна, лев. притока р. Москва), у Патинского шоссе. Размеры ок. 70x35 м. Распадается. Култ. слой 0,35 м. Керамика гончарная позднесредневековая, кованый гвоздь.

Арх. ИА: N 5077. Л. 19.

1220 (13). БЕРЕЖКИ. КУРГАННЫЙ МОГИЛЬНИК. 1,5 км к ЮЗ от сikh., 3 км к З от д. Трусово, терр. турбазы "Зеленый мач", мыс вост. берега Истринского вдхр. Две уплощенные насыпи выс. 0,4 и 0,8 м, diam. 8 и 10 м, расположенные на выс. 10-12 м над вдхр. Курганы поросли деревьями, одна насыпь нарушена землей.

Арх. НИИМК: Ф. 2. Ок. 1. 1924. N 177. л. 8; Арх. ИА: Отчет Б.Е. Яковлева за 1999 г.; Расселсмет Р.А. 1988. Л. 915.

1221 (24). БОЛКАШИНО. КУРГАННЫЙ МОГИЛЬНИК 1. По данным 1920-х гг., расположен в 0,75 км к ССВ от д. на лев. берегу р. Клязьма. Состав из восьми насыпей удлиненной и округлой в плане формы.

Расселсмет Р.А., Юшко А.А. 1973. С. 50.

1222 (26). БОЛКАШИНО. КУРГАННЫЙ МОГИЛЬНИК 2, 11-13 вв. 0,9 км к ССВ от д., лев. берег р. Клязьма, 0,15 км к В от русла, в лесу, 0,17 км к СВ от курганного могильника 1 (см.). Насчитывал 17 насыпей выс. до 1,25 м. Исследованы (Б.С. Жуков) два кургана, содержавшие находки древнерусского времени. Колл. не сохранилась.

Расселсмет Р.А. 1988. Л. 910, 911.

1223 (25). БОЛКАШИНО. КУРГАННЫЙ МОГИЛЬНИК 3, 11-13 вв. 1 км к ССВ от д., лев. берег р. Клязьма, ок. 0,4 км к В от русла, 0,22 км к В от курганного могильника 2 (см.). 10 насыпей, три из которых, возможно, исследовались в 1926 г. Б.С. Жуковым и содержали находки древнерусского времени. Колл. не сохранилась.

Расселсмет Р.А. 1988. Л. 910, 911.

1224 (29). БОЛКАШИНО. КУРГАННЫЙ МОГИЛЬНИК 4, 11-13 вв. Ок. 0,7 км к ЗЮЗ от д., прав. берег р. Радомля (прав. приток р. Клязьма), недалеко от устья, в роще посреди поля. 10 насыпей полушарической формы. По сведениям А.К. Станюковича, один курган,



Рис. 62 Археологические памятники Солнечногорского р-на

раскопанный гробительни, содержал женское погребение с древнерусскими вещами.

Арх. ИА: N 9570. Л. 4; *Раковерлет Р.А.* 1988. Л. 910, 911.

1225 (57). БРЕХОВО. СЕЛИЩЕ, 14-17 вв. Юго-вост. часть д., по обеим сторонам Пятницкого шоссе, 0,4 км от лев. берега руч., называемого местными жителями "Болото". Размеры 210x140 м. Частично распахивается. Культ. слой до 0,3 м. Керамика гончарная позднесредневековая. Связывается с остатками д. Брехово, принадлежавшей боярскому роду Бреховых и упомянутой в писцовых книгах 16 в.

Арх. ИА: N 7991. Л. 2.

1226 (21). БУХАРОВО. КУРГАННЫЙ МОГИЛЬНИК 1, 11-13 вв. По данным 1920-х гг., расположен в 1 км к ЮЗ от д. на склоне прав. берега р. Ремжа (лев. приток р. Клязьма), в 0,2 км к от устья. Насыщенный вогнутый или 10 уплощенных насыпей выс. 0,45-0,6 м, diam. 4,0-4,7 м. В 1924-1925 гг. исследовано (Б.С. Жуков) более трех курганов с материалами древнерусского времени. Колл. не сохранилась.

Бадер О.Н. 1927. С. 73; *Раковерлет Р.А., Юшко А.А.* 1973. С. 50; *Раковерлет Р.А.* 1988. Л. 912.

1227 (23). БУХАРОВО. КУРГАННЫЙ МОГИЛЬНИК 2, 11-13 вв. По данным 1920-х гг., расположен в 1,5 км к ЮЮЗ от д. на лев. берегу р. Клязьма, к ВЮВ от железнодорожного моста, 0,6 км к ЮЮЗ от курганного могильника 1 (см.). Количество насыпей неизвестно. Часть курганов в 1925 г. была исследована Б.С. Жуковым, содержала труположения

с древнерусскими вещами. Колл. не сохранилась.

Бадер О.Н. 1927. С. 73; *Раковерлет Р.А.* 1988. Л. 912.

1228 (5). ГОРКИ. КУРГАННЫЙ МОГИЛЬНИК. По данным 1920-х гг., расположен к ЮВ от д. на лев. берегу р. Катыш, прав. протока р. Истра (ныне - Истринское вдхр.). Состоял из семи распаханных курганов.

Раковерлет Р.А. 1988. Л. 912.

1229 (32). ДУРЫКИНО. КУРГАННЫЙ МОГИЛЬНИК, 1,4 км ВЮВ от д., прав. берег р. Клязьма, 0,24 км от русла, у заброшенного карьера, рядом с ЛЭП, в лесу. 24 насыпи выс. 0,5-1,2 м, diam. 5-7 м. У части курганов прослеживаются ровики. Могильник нарушен карьером, большинство насыпей имеют следы старых раскопок колодезным траншеей (время и авторство не

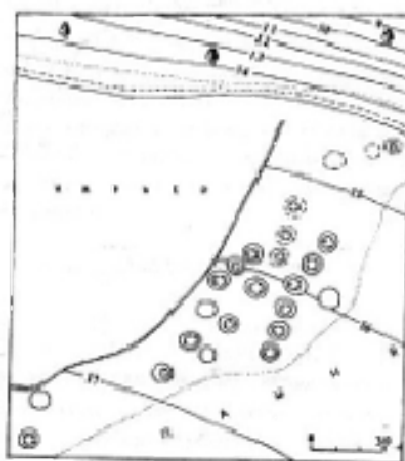


Рис. 63. План курганного могильника у д. Дурькино

установлены), несколько насыпей значительно спланированы.

Арх. ИА: N 8116. Л. 30; Пастор.

1230 (54). ЗЕЛЕНОГРАД. СТОЯНКА, неолит. Сев. промышленная зона г., 0,5 км к ССЗ от СГПТУ N 175, терр. учреждения А-1631, правобережье р. Клязьма. Размеры не определены. Поверхность нарушена ямами, в значительной степени перекопана. Культ. слой до 0,35 м. Отщепы и пластины с ретушью, нуклеусы, обломки рубящих орудий, тесло из светло-желтого и красновато-желтого кремня.

Арх. ИА: N 11243. Л. 1, 2, 51, 52.

1231 (46). КЛУШИНО. СТОЯНКА 1, неолит. 1,2 км к СЗ от д., мыс первой надпойменной террасы лев. берега р. Клязьма при впадении безымянного руч., прав. берег последнего, у пешеходного моста. Размеры и мощность культ. слоя не определены, выс. над рекой 2 м. Подземный материал собран вдоль берега на площади ок. 20x80 м. Кремневые скребки, обломок нуклеуса, отщеп с ретушью, заготовка рубящего орудия.

Арх. ИА: N 10443. Л. 12.

1232 (47). КЛУШИНО. СТОЯНКА 2, неолит. 0,9 км к СЗ от д., лев. берег р. Клязьма, 0,3 км к В от стоянки 1 (см.). Размеры не определены, выс. над рекой 3 м. Поверхность почти полностью перекрыта оползнем толщиной до 1,5 м, поросла деревьями и кустарником. Культ. слой ок. 0,1 м. Кремневые отщепы с ретушью, обломок нуклеуса, массивное топорочковидное орудие.

Арх. ИА: N 10443. Л. 13, 14.

1233 (49). КЛУШИНО. СТОЯНКА 3, неолит (P). 0,25 км к Ю от д., первая надпойменная терраса лев. берега р. Клязьма. Известна также под названием "Клушино 4". Размеры и мощность культ. слоя не определены, выс. над рекой 3 м. Нуклеус, обломки кремня.

Арх. ИА: N 10443. Л. 14, 15.

1234 (48). КЛУШИНО. ПОСЕЛЕНИЕ, неолит, эпоха бронзы, 14-17 вв. 0,3 км к Ю от д., первая надпойменная терраса лев. берега р. Клязьма, 100 м к З от стоянки 3 (см.). Известна также под названием "Стоянка Клушино 3". Размеры и мощность культ. слоя не определены, выс. над рекой 3 м. Поверхность распахивалась, в настоящее время задернована. Керамика лепная, отнесенная к бронзовому веку, и гончарная позднесредневековая, обломок нуклеидного орудия, миниатюрное долото, отщепы кремня неолитического облика.

Арх. ИА: N 10443. Л. 14.

1235 (19). ЛОЖКИ. КУРГАННЫЙ МОГИЛЬНИК. По сведениям А.А. Юшко, расположен у пос., близ шоссе Москва - Санкт-Петербург, в лесу.

Юшко А.А. 1987. С. 29.

1236 (11). ЛОПОТОВО. ГОРОДИЩЕ 1, р.жв., 3-я четв. I-го тыс. н.э., 14-17 вв. 1,25 км к ЮЗ от сев. окраины с., терр. Дома рыбака "Лопотово", мыс вост. берега Истринского вдхр., уроч. Мельницы. Площадка овальная в плане,

вытнута с ЮЗ на СВ, ее размеры, по разным данным, 85x40 м или 45x25 м, выс. над влдр. 20-23 м. С западной стороны площадки была закреплена двумя валами и двумя рвами. Сохранился один вал выс. ок. 0,8 м и остатки рва глуб. ок. 0,2 м. На склоне вала, на 2 м ниже площадки, зафиксирован уступ - возможно, следы еще одного вала. Планировка нарушена застройкой, б. кладбищем, прибрежная часть разрушается влдр. Культ. слой мощностью 0,5-1,0 м состоит из четырех прослоек: верхней, коричневого цвета, с лепной неорнаментированной керамикой дяковской к-ры и гончарной позднесредневековой, преимущественно 16-17 вв.; темно-серой - с лепной гладкостенной неорнаментированной керамикой дяковской к-ры; серо-коричневой и серо-черной - с позднепетрической керамикой дяковской к-ры.

Арх. ИА: N 2250. Л. 23, 24; N 5596. Л. 50; N 8908. Л. 1, 2; Отчет Б.Е. Яншиевского за 1995 г.; Паспорт.

1237 (12). ЛОПОТОВО. ГОРОДИЩЕ 2, р.жв., 3-я четв. 1-го тыс. н.э., 14-17 вв., 1,6 км к ЗЮЗ от южн. окраины с., мыс вост. берега Истринского влдр., образованный оврагом Крыпин и заливом (б. оврагом), уроч. Большое городище, 0,5 км к Ю от городища 1 (см.). Площадка овальная в плане, вытнута с С на Ю, ее размеры 45x30 м, выс. над влдр. 18-20 м. С западной вост. и южн. сторон - два вала выс. ок. 0,8 м и два рва глуб. до 2 м. Зап. часть городища разрушена влдр., поверхность нарушена небольшими ямами, поросла деревьями и кустарником. Культ. слой в настоящее время, по-видимому, в значительной мере смат в влдр. Керамика лепная гладкостенная, дяковской к-ры.

Арх. ИИМК: Ф. 2. Оп. 1. 1927. N 172.

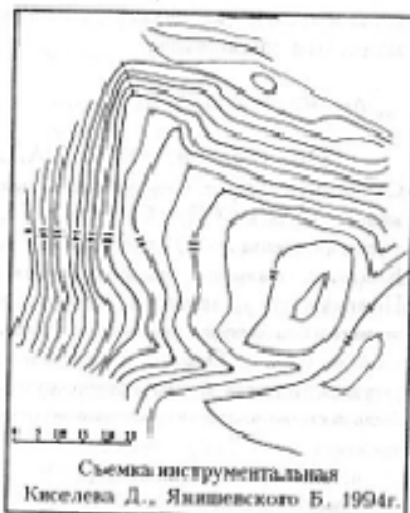


Рис. 64. План городища 2 у с. Лопотово

Л. 68, 69; Арх. ИА: N 2250. Л. 24, 25; N 5596. Л. 50, 53; N 8908. Л. 2; Отчет Б.Е. Яншиевского за 1995 г.; Паспорт.

1238 (10). ЛОПОТОВО. КУРГАННЫЙ МОГИЛЬНИК 1, 1,1 км к З от сев.-зап. окраины с., 1,9 км к ЮЮЗ от д. Исаково, мыс вост. берега Истринского влдр., образованный оврагами с протекающими по ним безымянными ручьями. Насчитывал восемь курганов, сохранились четыре насыпи выс. 0,8-2,0 м, diam. 7-8 м, расположенные на выс. 8-10 м над влдр. Разрушается влдр., одна из насыпей нарушена ямой.

Арх. ИИМК: Ф. 2. Оп. 1. 1924. N 177. Л. 8; Арх. ИА: Отчет Б.Е. Яншиевского за 1995 г.; *Археологический журнал*. 1988. Л. 915.

1239 (9). ЛОПОТОВО. КУРГАННЫЙ МОГИЛЬНИК 2, 0,9 км к ЗСЗ от с., 1,7 км к Ю от д. Исаково, к Ю от старой Петрицкой дороги, мыс

мыс вост. берега Истринского влдр. при впадении безымянного ручья, 0,25 км к ССВ от курганного могильника 1 (см.). Три уплощенных насыпи выс. 0,5-1,0 м, diam. 6-8 м, расположенные на выс. 3-5 м над влдр., нарушенные ямами.

Арх. ИА: Отчет Б.Е. Яншиевского за 1995 г.

1240 (53). ЛУНЕВО. КУРГАННЫЙ МОГИЛЬНИК, ок. 0,3 км к ЮЮЗ от южн. окраины с., 0,5 км к С от пос. свх. "Луново", терр. санатория "Луново", прав. берег р. Клязьма, 0,2 км от русла. Насчитывал шесть насыпей: окрившаяся четыре кургана, один из которых удлиненной в плане формы, вытнут в направлении З-В, с частично нарушенной насыпью, остальные - округлые в плане, с уплощенными вершинами, выс. 0,3-0,7 м, diam. 5-6 м. Ровики прослеживаются плохо. Курганы поросли деревьями и кустарником.

Арх. ИА: N 8116. Л. 29.

1241 (35). ЛЬЯЛОВО. СТОЯНКА 1 (ЛЬЯЛОВСКАЯ), неолит, 0,8 км к ЮЗ от в. с., 0,3 км к З от моста на шоссе Зеленоград - Льялово, к ЮЮЗ от д/о "Морозовка", терр. его подсобного хозяйства, лев. берег р. Клязьма, 80 м от русла. Размеры не определены, выс. над рекой 4,5 м. Исследовано (Б.С. Жуков, Б.А. Куфтин, А.Я. Брюсов, И.К. Цветкова) 400 кв. м. Поселение возникло близ устья ныне не существующей речки, лев. притока р. Клязьма, которая имела здесь оверовидное расширение, на ее лев. берегу. Культ. слой представляет собой торф и белую глину с ракушечником толщиной 0,03-0,25 м, перекрыт торфом, местами подстилается им. Керамика лепная, с ямочным и ямочно-гребенчатым орнаментом, льяловской к-ры, кремневые

скребки, наконечники стрел, неовидные пластины, нуклеусы, рубящие орудия, проколка, шифоновальные плиты, каменный отбойник, заготовки кремневых орудий, костяные гарпуны, долота, трубчатая кость с орнаментом, остатки дерева, кости диких животных - медведя, бобра и барсука. Б.С. Жуков и Б.А. Куфтин обнаруживают "настил из жердей", являющийся, видимо, остатками обвалившегося стел жилаща. А.Я. Брюсовым исследована часть жилаща подпрямоугольной в плане формы, длиной более 6 м, шириной 4 м, пол которого был устлан корой. По наименованию стоянки названа льяловская к-ра. Колл. в ГЭ, ГИМ, МОКМ, ЗВМ.

Жуков Б.С. 1925; Куфтин Б.А. 1925; Боллер О.Н. 1927. С. 70, 72; Брюсов А.Я. 1952; Фурманов А.А. 1988. С. 109-111; Арх. ИА: N 588. Л. 3-13; N 10443. Л. 3, 4.

1242 (36). ЛЬЯЛОВО. СТОЯНКА 2, неолит, 0,6 км к ЮЮЗ от в. с., к ССВ от моста на шоссе Зеленоград - Льялово, первая надпойменная терраса лев. берега р. Клязьма, 0,3 км к В от стоянки 1 (см.). Размеры и мощность культ. слоя не определены, выс. над рекой 2,5 м. Керамика лепная, с ямочно-гребенчатой орнаментацией, льяловской к-ры, кремневые отщепы с ретушью.

Арх. ИА: N 10443. Л. 4.

1243 (37). ЛЬЯЛОВО. СТОЯНКА 3, мезолит, неолит, 0,8 км к ЮЮВ от в. с., 0,35 км к СЗ от моста на шоссе Меяделово - Льялово, первая надпойменная терраса лев. берега старого русла р. Клязьма, 0,7 км к ЮВ от стоянки 2 (см.). Протянулась вдоль берега, размеры ок. 20x10 м, выс. над рекой 2,5 м. Поверхность нарушена многочисленными ямами, поросла деревьями и кустарником.

Исследовано (А.Н. Неклюдов) 56 кв. м. Культ. слой 0,07-0,64 м. В изюмах его горизонтах преобладают кремневые орудия, характерные для позднего периода мезолитической веневской к-ры: концевые скребки на пластинах и отщепках, резцы с ретушированной площадкой скола и на сломе заготовки, скоблы, тесла, топор с перекладом. Найдены также обломки лепной посуды с имитиро-гребенчатый орнаментом, льяловской к-ры, кремневые отщепы, пошевидные пластины, поны, наконечники стрел и дротиков, сверла, проколки, фигурные кремни, долота, нуклеусы, отбойник из гранита, выпрямитель древков стрел из песчаника. Отдельные находки лепной керамики с напольчатой орнаментацией, возможно, должны быть отнесены к раннебронзовому периоду веневской к-ры.

Арх. ИА: N 10443. Л. 5, 6; N 1243. Л. 2-6; N 1244. Л. 1, 3-11; N 1914. Л. 3-11.

1244 (38). ЛЬЯЛОВО. СТОЯНКА 4. неолит. 0,95 км к ЮЮВ от д. с., 0,2 км к ЗСЗ от моста на шоссе Менделеево - Льялово, первая надпойменная терраса лев. берега р. Клязьма, лев. берег ее старого русла, 0,15 км к ЮЮВ от стоянки 3 (см.). Размеры не определены, выс. над рекой 1,2 м. Культ. слой 0,10-0,15 м залегает на глуб. ок. 0,4 м от современной поверхности. Кремневые скребки, отщеп с ретушью, нуклеус.

Арх. ИА: N 10443. Л. 6, 7.

1245 (39). ЛЬЯЛОВО. СТОЯНКА 5. мезолит (?). 1,1 км к Ю от д. с., 0,24 км к ЗЮЗ от моста на шоссе Менделеево - Льялово, первая надпойменная терраса лев. берега р. Клязьма, 0,2 км к Ю от стоянки 4 (см.). Размеры не определены, выс. над рекой 2,5

м. Поверхность распахивалась, в настоящее время задернована. В береговых обнажениях на глуб. 0,3 м от поверхности прослежены культ. слой толщиной 0,1 м. Кремневые концевые скребки на пластинах, нуклеус.

Арх. ИА: N 10443. Л. 7, 8.

1246 (40). ЛЬЯЛОВО. СТОЯНКА 6. мезолит (?). 1,1 км к ЮЮВ от д. с., 0,14 км к ЗЮЗ от моста на шоссе Менделеево - Льялово, первая надпойменная терраса лев. берега р. Клязьма, 100 м к ВСВ от стоянки 5 (см.). Размеры и мощность культ. слоя не определены, выс. над рекой 3 м. Поверхность распахивалась, в настоящее время задернована. Кремневые скребки на отщепках, заготовки рубящего орудия, нуклеус.

Арх. ИА: N 10443. Л. 8.

1247 (22). МАЙДАРОВО. СЕЛИЩЕ. 11-13 вв. 0,8 км к ЮВ от с., мыс прав. берега р. Клязьма при впадении вправа, 0,3 км к СЗ от ж.д. моста, в лесу. Размеры ок. 50x30 м, выс. над рекой 5-7 м. Поверхность нарушена при прокладке газопровода, частично поросла деревьями и кустарником. Мощность культ. слоя не определена. Керамика гончарная древнерусская.

Арх. ИА: N 5876. Л. 9.

1248 (17). М. СНОПОВО (СНОПОВО). КУРГАН. По сведениям кон. 19 - нач. 20 в., расположен близ д. на р. Носовка. Выс. ок. 2 м, diam. 35 м.

Боготинский С.К. 1947. С. 169.

1249 (41). МЕНДЕЛЕЕВО. СТОЯНКА 1. неолит. Сев. окраина пос.,

с обеих сторон шоссе Менделеево - Льялово, лев. берег р. Клязьма, у моста. Размеры не определены, выс. над рекой 0,9 м. Поверхность нарушена при строительстве моста и жилого дома, перекрыта слоем земли и строительного мусора. Культ. слой 0,15 м. Кремневый скребок, рубящие орудия, отщепы, нуклеусы.

Арх. ИА: N 10443. Л. 10, 11.

1250 (42). МЕНДЕЛЕЕВО. СТОЯНКА 2. неолит. Сев. окраина пос., мыс первой надпойменной террасы лев. берега старого русла р. Клязьма, 0,2 км к СВ от стоянки 1 (см.). Размеры не определены, выс. над рекой 1,5 м. Поверхность нарушена при строительстве жилого дома, перекрыта слоем земли и строительного мусора. Стоянку с ЮВ на СЗ пересекает пешеходная дорожка в с. Льялово. Культ. слой 0,1 м. Кремневые концевые скребки на отщепках, пошевидные и ребристые пластины мезолитического облика.

Арх. ИА: N 10443. Л. 10, 11.

1251 (43). МЕНДЕЛЕЕВО. СТОЯНКА 3. неолит. Терр. пос., 0,25 км к СЗ от д. N 1 по ул. Пионерская, первая надпойменная терраса лев. берега р. Клязьма, к ССЗ от моста, 0,4 км к В от стоянки 2 (см.). Размеры и мощность культ. слоя не определены. Поверхность нарушена опорами и при строительстве пешеходной дороги в д. Клаушино. Кремневые отщепы с ретушью, ребристая пластина, скребки на отщепках, резец с заглубленной ретушью по краю, нуклеус.

Арх. ИА: N 10443. Л. 11, 12.

1252 (44). МЕНДЕЛЕЕВО.

СТОЯНКА 4. неолит. К.С. от пос., терр. дачных участков, надпойменная терраса лев. берега р. Клязьма, 0,25 км от русла, 0,15 км к СЗ от стоянки 3 (см.). Размеры не определены, выс. над рекой 2,5-3,0 м. Местными жителями найдены три нуклеуса, два кремневых тесла, сланцевое шифропанье и три кремневых тесловидных орудия. При шурфовке на глуб. 0,2 м обнаружены два кремневых нуклеуса, круглый отщеп, выпрямитель древков стрел из песчаника. Колл. в Зеленоградском краеведческом музее.

Арх. ИА: N 11243. Л. 32, 33.

1253 (45). МЕНДЕЛЕЕВО. КУРГАН. 11-13 вв. 0,2 км к В от пос., у лесной дороги Менделеево - Клаушино, прав. берег р. Клязьма, 0,55 км от русла, в лесу. Выс. 0,9 м, diam. 3,5 м. Является последним курганом могильника, насчитывающего 15 насыпей выс. 0,4-2,0 м, diam. 3,5-8,0 м, расположенных на выс. 15 м над рекой. Исследованы (А.К. Станкович) 10 курганов (восемь из них с рощами), содержащих трупоположения в подкурганых могильных ямах с зав., ного-жиз. и зап.-юго-зап. ориентировкой. В семи случаях зафиксированы остатки деревянных гробов, два из которых были перекрыты

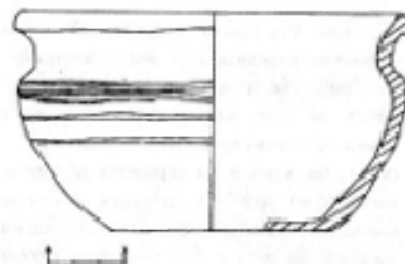


Рис. 65. Глиняный сосуд из раскопок курганов у пос. Менделеево

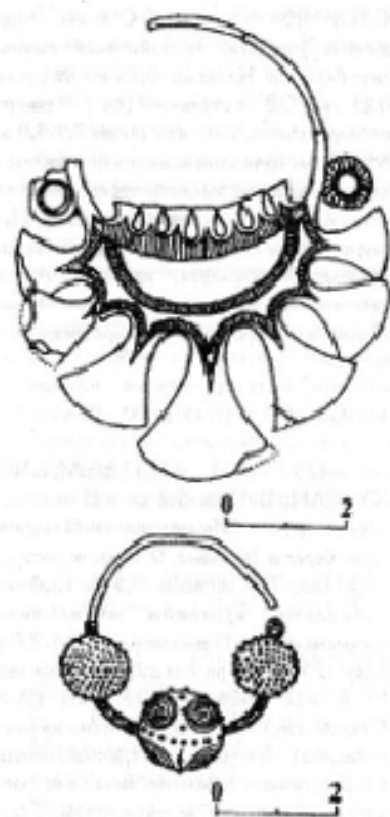


Рис. 66. Высокие кольца из раскопок курганов у пос. Менделеево

берестой. На уровне погребенной почвы одного из курганов находилась кострище. Особенностью могильника является наличие почти во всех насыпях разнообразных каменных конструкций. Среди них - скопление камней на вершинах курганов; крепида из крупных валунов; каменные выкладки равной формы, часто со следами кострищ на них, в т.ч. овальная, внутри которой располагалась другая, прямоугольной формы, соединенная с внешней каменными

перегородками; прямоугольное двухрусное надмогильное сооружение, под которым находилась могильная яма, перекрестая камнями, со стенками, выложенными вертикально стоящими плитами и камнями. Погребения сопровождалась височными кольцами бронзовыми и бронзовыми семилепестковыми, серебряными трехбусинными, бронзовыми перстнеобразными и бусинными, браслетами бронзовыми витыми пестлоскопичными, пластинчатыми широкосрединными, стекляными, перстнями решетчатыми, пластинчатыми широкосрединными, витыми, литыми печатным с тамгообразным плакированным золотом знаком, кованым круглоцентровым с чеканным орнаментом, колтами пятилучевыми из белого металла, бусами стеклянными шарообразными, зонными, кольцеобразными, бубенчиками щелепрорезными, обломками гончарных древнерусских сосудов с линейным орнаментом. По мнению А.К. Ставоковича, могильник датируется 2-й пол. 12 - 1-й пол. 13 в. Колл. в Зеленоградском краеведческом музее.

Арх. ИА. N 8116. Л. 29, 30; N 8908. Л. 3; N 9083. Л. 17-34; N 9570. Л. 4, 17-22; N 10275. Л. 1-4; N 12492. Л. 22-26; Паспорт.

1254 (50). МЫШЕЦКОЕ. ПОСЕЛЕНИЕ 1 (МЫШЕЦКАЯ СТОЯНКА), неолит, эпоха бронзы, 0,7 км к ССЗ от с., мыс южн. берега оз. Круглое, близ устья южн. рукава дельты протоки Альба, соединяющей оз. Долгое и Круглое, прав. берег последней, сев. склон террасированной моренной гряды. Протянулось вдоль берега, размеры ок. 80x40 м, выс. над оз. 1,0-1,5 м. Значительная часть поселения разрушена оз., южн. оклещенность нарушена лесовосадкой.

Исследовано (В.В. Сидоров) 204 кв. м. Культ. слой - темно-бурая гумусированная супесь с гравием толщиной 0,25-0,50 м. Поселение многослойное, без четко выраженной стратиграфии. Древнейший комплекс находок принадлежит раннеэнеолитической верхневолжской к-ре. К нему относятся обломки лепной посуды с накопчатным и накопчито-гребенчатым орнаментом, уникальный сосуд с изображением лебеди, кремневые пластины со скошенным концом, с притупленным краем, кощепные скребки, нуклеусы, рубящие орудия на отщепках, штамп из гальки для нанесения орнамента на керамику. Следующий период истории поселения связан с льяловской к-рой. Найдены обломки лепной посуды с вычно-гребенчатым, вычтым и ромбовидными орнаментами, многочисленные кремневые утловые и нуклеидные резы, скребки, ножи из отщепов, струги из крупных отщепов с пологой ретушью, наконечники стрел и копий, в т.ч. черешковые. Представляет интерес производственный "клад", состоящий из желваков, заготовок рубящих орудий и наконечников копий, отбойников-гамки. Находки относятся к волоховской к-ре, сосредоточены гл. обр. в сев.-вост. части памятника. Найдены обломки лепной посуды с орнаментом из оттисков гребенчатого и рамчатого штампов, кремневые наконечники дротиков, ножи на пластинчатых отщепках, в т.ч. серповидный, скребки, в т.ч. крупные плоско ретушированные, серпа с листовидным телом и оформленным резовыми сколами жальцем, а также небольшое количество обломков позднэнеолитической лепной посуды с лачинным орнаментом. Следующий по времени комплекс находок относится к фатьяновской к-ре эпохи бронзы. Это обломки лепной подщеповой посуды со шпуровым и гребенчатым орнаментом,

кремневые шифрованные клиновидные топоры, наконечники стрел, скребки, ножи из пластины, шифрованной пест из песчаника. Фатьяновский комплекс датирован нач. 2-го тыс. до н.э. В сер. 2-го тыс. до н.э. на поселении появляются племена поднепровской к-ры, оставившие лепную керамику, украшенную орнаментом из "жемчужки", а также отпечатков зубчатого штампа. Последний период истории поселения связан с племенами к-ры ранней сетчатой керамики кон. 2-го тыс. до н.э. Обломки круглодонных сосудов этой к-ры с сетчатыми отпечатками на внешней поверхности найдены в сев. части памятника. Исследованы остатки двух построек льяловской к-ры и жилища эпохи бронзы с очагами, обложенными галькой и небольшими валунами. Представляют интерес три ямы подпрямоугольной в плане формы (размеры одной из них 2,7x0,7 м), ориентированные в направлении З-В. На их дне найдены узкая шифрованная подвеска из шифера, шиферное тонкое лощкое колечко, фигурка человека из кремня, выполненная крупной двусторонней ретушью. Рядом с ямами лежали большие камни. По мнению В.В. Сидорова, ямы являются могильниками, костяки в которых не сохранились. По керамике, найденной в ямочении ям, они отнесены к волоховской к-ре. Колл. в МОКМ.

Реституция ИЛ. 1973. С. 68-71; Сидоров В.В., Трусов А.В. 1986. С. 98-103; Арх. ИА. N 4321. Л. 13; N 4353. Л. 17-24; N 4547. Л. 8-12; N 4688. Л. 48, 49; N 5596. Л. 121; Паспорт.

1255 (51). МЫШЕЦКОЕ. ПОСЕЛЕНИЕ 2, неолит, 14-17 кв. 0,5 км к С от с., к З от п/л "Фрунзенец", южн. берег оз. Круглое, 0,5 км к ВЮВ от поселения 1 (см.). Известно также под названием "Селище у п/л "Фрунзенец".

Протянулось вдоль берега, размеры 170х70 м, выс. над оз. 1-2 м. Култ. слой до 0,4 м. Керамика летняя, с ямочно-гребенчатой орнаментацией, львовской к-ры, гончарная позднесредневековая, в т.ч. красноглинная, сероглинная и белоглиняная, неолитические кремневые орудия. Позднесредневековое поселение находило, вероятно, в круг деревень, связанных с великокняжеским с. Ловастенским.

Арх. ИА: N 9081. Л. 9; Пастор.

1256 (30). НИКОЛЬСКОЕ. СЕЛИЩЕ. 11-13 вв. 0,5 км к З от с., лев. берег старицы р. Клязьма, ок. 0,25 км к СЗ от моста на шоссе Никольское - Дурьино. Размеры ок. 70х35 м, выс. над рекой 4 м. Поверхность частично распахивается, нарушена промоинами, прибрежная часть поросла деревьями и кустарником, с В на З через селение проходит полевая дорога. Култ. слой 0,1-0,3 м. Керамика гончарная древнерусская с линейным, волнистым и зубчатым орнаментами, железный нож, подделки из камня.

Арх. ИА: N 11243. Л. 41, 42.

1257 (33). НИКОЛЬСКОЕ. КУРГАННЫЙ МОГИЛЬНИК 1. 11-13 вв. 0,3 км к ЮВ от с., терр. дач к З от водонаоса, склон оврага лев. коренного берега р. Клязьма. Состоял из 83 курганов выс. 0,5-2,2 м, diam. 4-10 м. Сохранились 23 насыпи, поросшие кустарником. Шестнадцать из них имеют следы старых раскопок колодезь, две нарушены грабительскими ямами. Часть курганов разрушена при строительных работах. Исследованы (Б.С. Жуков, А.П. Смирнов, А.К. Станюкович) 24 кургана, содержавшие труположения в подкурганной могильной ямах с зап., сев.-зап. и зап.-сев.-зап. ориентировкой. В ряде случаев зафиксированы остатки



Рис. 67. Подвеска из курганного могильника 1 у с. Никольское

деревянных гробов, иногда перекрытых берестой. На уровне погребенной почвы в некоторых курганах находились остатки кострищ с обломками гончарной древнерусской посуды с линейным орнаментом. Среди находок - височные кольца бilonовые, серебряные и бронзовые семилопастные, пятилопастные, перстнеобразные и бусиновые; браслеты бронзовые штыки и пластинчатые; перстни серебряные и бронзовые решетчатые, штыковые, витые, локончатые, рубчатые, пластинчатые; шейные гривны бронзовая по сере брешная, свастенная из пяти прямоугольных в сечении отрезков дрота, а также тройная витая; бусы сердоликовые бипирамидальные, стеклянные шарообразные, спиральные, битрапециодные, бочковидные, кольцеобразные, цилиндрические золоченые, зонные, хрустальные шарообразные; бронзы бронзовые спиральные; привески серебряные трехлопастные, монетообразные и в виде медной круглой монеты; подвеска-бубенчик бронзовые целепрорезные; железные ножи и пряжки; бронзовые поясные кольца; гончарные древнерусские сосуды с линейным орнаментом; остатки одежды, головных уборов из шерстяной и шелковой ткани, белого золота (в т.ч. лента с вышитым узором в виде свастик, ромбов и крестов), а также кожаной обуви. Курганный

могильник, располагавшийся на границе ветичей и кривичей, являлся местом захоронения для обеих племенных групп. Кола. в ГИМ и Зеленоградском краеведческом музее.

Арх. ИА: N 4321. Л. 12; N 5876. Л. 8; N 9083. Л. 3-16, 117-119; N 9570. Л. 4-12; N 9834. Л. 20, 21; Пастор.

1258 (34). НИКОЛЬСКОЕ. КУРГАННЫЙ МОГИЛЬНИК 2 (ЛЪЯЛОВСКИЙ). 11-13 вв. 0,8 км к ЮВ от с., у оврага, по которому протекает безымянный руч., лев. приток р. Клязьма, в лесу. 0,5 км к ЮВ от курганного могильника 1 (см.). Состоял из 16 курганов выс. 0,6-2,0 м, diam. 6-12 м, часть из них с рощками. Сохранились 13 насыпей, поросших деревьями и кустарником. Десять из них имеют следы старых раскопок колодезь, две нарушены ямами. Исследованы (Б.С. Жуков, А.П. Смирнов, А.К. Станюкович) восемь курганов, содержавшие труположения в подкурганной могильной ямах и на уровне горюжита, с зап. ориентировкой. В одном погребении зафиксированы остатки покрывающей его бересты. На уровне погребенной почвы в двух курганах находились кострища. Погребения сопровождались височными кольцами бронзовыми семилопастными и перстнеобразными; браслетом из гладкого дрота с острыми несходящимися концами; перстнями решетчатыми, рубчатыми, пластинчатыми, ложковитыми, двухскатными; шейными гривнами витой полушугтовой, тройной загнутакошечной и полушугтовой загнутакошечной; привесками монетообразными и в виде крестопорезных и целепрорезных бубенчиков; бусами сердоликовыми бипирамидальными, стеклянными зонными, двухскатыми

золочеными, цилиндрическими лосеребряными, кольцевыми железными кольцами, уплощенным и круглым в сечении гончарными древнерусскими сосудами с линейным орнаментом и клеймами на дне. Курганный могильник, располагавшийся на границе ветичей и кривичей, являлся местом захоронения для обеих племенных групп. Кола. в ГЭ и ГИМ.

Арх. ИА: N 4321. Л. 12; N 5876. Л. 8; N 9570. Л. 4, 12-17, 24, 25.

1259 (3). НОВОЕ. СТОЯНКА СЕСТРИНСКАЯ. неолит. Ок. 2 км к ЮЗ от д., надпойменная терраса прав. берега р. Состра, лев. притока р. Дубна (прав. приток р. Волга), в лесу. Размеры памятника не определены. Култ. слой 0,3 м. Керамика летняя, с ямочным орнаментом, львовской к-ры, кремневые орудия.

Розенфельд Р.А. 1988. Л. 924.

1260 (4). НОВОЕ. СЕЛИЩЕ (У д. ЗАГОРЬЕ). 14-17 вв. Ок. 2 км к Ю от д., напротив д. Загорье и с. Вертели, сев.-вост. берег оз. Семевское, близ лесной дороги из д. Тимоново в д. Новое, уроч. Елки. Размеры и мощность култ. слоя не определены. Найдены обломки гончарной позднесредневековой посуды, преимущественно 16-17 вв.

Розенфельд Р.А. 1988. Л. 913.

1261 (56). ПЕТРОВСКОЕ. ГОРОДИЩЕ (НА р. РЖАВИЦА). По сведениям И.Е. Зубельна 1902 г., расположено близ д. (вероятно, к С от нее) на р. Ржавица, прав. притоке р. Горетонка (прав. приток р. Сходня, лев. притока р. Москва). По мнению Р.А. Розенфельда, в позднем средневековье городище,

вомякино, являлось центром Горетова стана Московского у.

Забелин Н.Е. 1902. С. 15; *Росинфельд Р.А.* 1988. А. 928.

1262 (18). ПЕШКИ. КУРГАННЫЙ МОГИЛЬНИК. По сведениям А.А. Юшко, расположен близ с., на правом берегу р. Клязьма, на расстоянии ок. 2,5 км от русла, справа от шоссе Москва - Ленинград.

Юшко А.А. 1987. С. 28.

1263 (16). ПОВАДИНО (ПОВОРИНО). КУРГАННЫЙ МОГИЛЬНИК, 11-13 вв. 1 км к СЗ от д., прав. берег р. Знаменка, лев. приток р. Катышка (лев. притоки р. Истра, лев. притока р. Москва), ок. 0,2 км от русла, в лесу "Семь слок". Состоял из шести насыпей выс. 0,75-1,50 м, diam. 5-8 м, с ровиками у основания. Исследованы (К.Я. Виноградов) два кургана, содержавшие труположения в подкурганных могильных ямах с зап. ориентировкой. Найдены семилопастное височное кольцо, пластинчатый браслет с точечным орнаментом, пластинчатый и ложковитый перстни, бусы, гончарная древнерусская керамика с линейным орнаментом. Погребены детированы 12-13 вв. Кола. не сохранилась.

Юшко А.А. 1987а. С. 9; *Арх. НИМК. Ф. 2. Оп. 1. 1927. N 172. А. 70-73. Росинфельд Р.А.* 1988. А. 926.

1264 (20). ПОВАРОВКА. КУРГАН, 11-13 вв. 0,8 км к ЗЮЗ от ст., пологий склон балки, по которой протекает безымянная руч., лев. приток р. Радомаля (прав. приток р. Клязьма), терр. дач, справа от дороги к ст. Является последним курганом



Рис. 68. Височное кольцо, перстни и ожерелье из раскопок курганов у ст. Поваровка

могильника Поваровка 3, насчитывающего 20 насыпей выс. 0,6-1,6 м, diam. 6-10 м. Часть курганов уничтожена при строительстве. Сохранившаяся насыпь повреждена. Исследованы (Г.П. Лагунова, А.К. Ставконович) 11 курганов (семь из них с ровиками), содержавших труположения в подкурганных могильных ямах с зап. и сов.-зап. ориентировкой. В семи случаях зафиксированы остатки деревянных гробов, шесть погребенных были обернуты берестой. В шести курганах на уровне погребенной почвы находились остатки юстиции, иногда с обломками гончарной древнерусской посуды с линейным и волнистым орнаментом. Среди находок - височные кольца браслетообразные и перстнеобразные; браслеты витые; перстни

решетчатые, пластинчатые, витые, литые и ложковитые; пряжка железная восьмилучевая; пуговица сферическая с ушком; бусы стеклянные кольцеобразные, зонные, шарообразные, рыболовные, хрустальные шарообразные, сердцевидные бипирамидальные, спиральные из медной проволоки; привески монетообразные и в виде бронзовых крестиков с шарообразными концами; бляха серебряная пылусли с ушком; горшки гончарные с линейным и волнистым орнаментом. В ряде погребений сохранились остатки тканей. Наличие в могилках украшений, характерных для витичей и кривичей, указывает на близость могильника к границе этих племенных групп. Кола. и МИМ.

Арх. ИА. N 960. А. 7, 8, 14-19; N 1134. А. 1-17; N 8752. А. 53-60.

1265 (2). ПОДСОЛНЕЧНАЯ. КУРГАННЫЙ МОГИЛЬНИК (У Л. БОТИНО). По данным 2-й пол. 19 в., расположен на расстоянии ок. 7,5 км к с от ст., между б. дд. Подсолонное и Ботино, в уроч. Самарно, на горе Уренья. Насчитывал четыре насыпи.

Забелин М.А. 1879. С. 187.

1266 (15). ПОЛЕЖАЙКИ. КУРГАННЫЙ МОГИЛЬНИК 0,6 км к Ю от юго-зап. окраины д., 2,7 км к ССЗ от с. Соколово, терр. зоны отдыха, противоположного от д. лев. берега р. Катышка, впадающей в Истринское вдкр., 0,7 км к ЮЗ от моста. Пять уплощенных насыпей выс. 0,6-1,5 м, diam. 5-8 м, расположенных на выс. 10-12 м над рекой. Курганы поросли деревьями и кустарником, один из них нарушен ямой.

Арх. ИА. Отчет Б.Е. Яшишевского за 1895 г.

1267 (52). ПОЯРКОВО. КУРГАН 0,3 км к ЮВ от с., невысокий выступ прав. коренного берега р. Клязьма, 0,15 км от русла. Выс. 1,5 м, diam. 9 м, с зап. стороны - ровик. Нарушен небольшой ямой.

Арх. ИА. N 8116. А. 29.

1268 (8). ПЯТНИЦА (ПЯТНИЦА-БЕРЕНДЕЕВО). КУРГАННЫЙ МОГИЛЬНИК. По данным 1920-х гг., расположен к В от с., у дороги в с. Лопотово, на лев. берегу р. Истра, лев. притока р. Москва (ныне - вост. берег Истринского вдкр.). Состоял из двух слабо распаханых насыпей.

Росинфельд Р.А. 1988. А. 927.

1269 (27). РАДОМАЛЯ. СЕЛИЩЕ, 11-13 вв. 0,6 км к В от с., лев. берег р. Клязьма, 100 м от русла, к СВ от газопровода, к С от небольшой лощины, впадающей в долину р., у границы пашни и леса. Размеры 50x30 м, выс. над рекой ок. 15 м. Поверхность нарушена ямами, поросла деревьями и кустарником. Культ. слой 0,3 м. Керамика гончарная древнерусская с линейным и волнистым орнаментом.

Арх. ИА. N 8116. А. 31.

1270 (28). РАДОМАЛЯ. КУРГАННЫЙ МОГИЛЬНИК 0,65 км к В от с., лев. берег р. Клязьма, 0,2 км от русла, к В от газопровода и полевой дороги Радомаля - Болкашино, в небольшой роще, 0,2 км к ЮЮВ от селца (см.). Восемь насыпей выс. 0,6-1,3 м, diam. 5-7 м, с ровиками у основания, расположенные на выс. ок. 25 м над рекой. Один из курганов нарушен распахиванием.

Арх. ИА: N 8116. Л. 31.

1271 (14). СОКОЛОВО. КУРГАННЫЙ МОГИЛЬНИК, 11-13 вв. 1 км к З от с., 100 м от часовни, лев. берег р. Каменка, лев. притока р. Катышка (лев. приток р. Истра, лев. притока р. Москва), в лесу. Состояла из восьми насыпей выс. 0,6-1,5 м, diam. 5-8 м. Исследования (К.Я. Виноградов) пять курганов, содержавших трупоположения в подкурганных могильных ямах и на горизонте, с зап. ориентировкой. Одно погребение было совершено в гробу. Найдены перстеньобразные высокие кольца, пластинчатый и витые браслеты, решетчатые перстни, бусиные серьги, бубенчик, бусы, в т.ч. стеклянные сине-индигокрасные. Кольца сохранились.

Юшко А.А. 1987. С. 20; Арх. ИИМК. Ф. 2. Оп. 1. 1927. N 172. Л. 75-78; *Рассказы* Р.А. 1988. Л. 928.

1272 (58). СРЕДНИКОВО (СЕРЕДНИКОВО). СЕМИЦЕ, 11-13 вв. 0,6 км к В от с., 0,35 км к ССЗ от санит. "Медар", терр. его парка, к З от большого пруда, пологий склон прав. берега р. Горетовка, прав. притока р. Сюдия (лев. приток р. Москва). Размеры ок. 75x50 м. Поверхность нарушена окопани, поросла деревьями и кустарником. Культ. слой 0,35 м. Керамика гончарная древнерусская с линейным и зубчатый орнаментом, обломок железного шила.

Арх. ИА: N 12492. Л. 28.

1273 (6). ТАТИЦЕВО. КУРГАННЫЙ МОГИЛЬНИК, 11-13 вв. 0,6 км к ЮЗ от д., 1,4 км с ЮЮВ от д. Логаново, терр. турбазы 3-й "Энергосибир", мыс при впадении в

Истринское вдхр. безымянного руч., лев. берег последнего. Семь углодонных насыпей выс. 0,7-1,4 м, diam. 5-12 м, располагающихся на выс. 12-13 м над вдхр. Насыпи нарушены при строительстве турбазы и дороги к ней. Несколько курганов исследованы (К.Я. Виноградов, В.М. Колобов), содержали погребения типичные 12-13 вв. Кольца сохранились.

Арх. ИИМК. Ф. 2. Оп. 1. 1924. N 177. Л. 8; Ф. 2. Оп. 1. 1926. N 111. Л. 3; Арх. ИА. Отчет Б.Е. Яковлевского за 1995 г.; *Рассказы* Р.А. 1988. Л. 928, 929.

1274 (10). ТОЛСТЯКОВО (ТОЛАСТИКОВО). СТОЯНКА, неолит. 1 км к ЮЗ от д., подножие донскообразного всхолмления, протянувшегося вдоль прав. берега р. Сестра, лев. приток р. Дубна (прав. приток р. Волга), у шоссе. Размеры и мощность культ. слоев не определены. Керамика легкая, с ямочно-гребенчатым орнаментом, дьяловской к-ры, кремневые орудия.

Рассказы Р.А. 1988. Л. 929.

1275 (31). ЧАШНИКОВО. КУРГАННЫЙ МОГИЛЬНИК, 11-13 вв. По данным 1920-х гг., расположен в 1 км к С от с., на прав. берегу р. Клязьма. Насчитывал, по разным источникам, 27 или 32 кургана. К 1930-м гг. сохранились 26 или 21 насыпь выс. 0,6-0,9 м, diam. 4,7-9,0 м. Исследования (Б.А. Куртви) шесть курганов с витыми трупоположениями 12-13 вв. Могильник дал ценный материал для исследования костюма славян. Кольца в МОКМ.

Благов О.Н. 1927. С. 70, 71; *Рассказы* Р.А. 1988. Л. 929, 930.

1276 (7). ШЕВЛИНО. КУРГАН.

0,85 км к СЗ от сев. окраины д., 1,8 км к С от с. Пятинода, мыс сев.-вост. берега Истринского вдхр. Насыпь выс. 1,0-1,2 м, diam. ок. 6 м, расположенная на выс. 2-3 м

над вдхр. Размывается вдхр.

Арх. ИА. Отчет Б.Е. Яковлевского за 1995 г.



ТАЛДОМСКИЙ РАЙОН

1277 (9). БЕРЕЖОК (БЕРЕЖКИ). ГОРОДИЩЕ. 11-13 вв. 0,2 км к В от д. мыс прав. берега р. Дубна (прав. приток р. Волга), близ устья безымянного руч., прав. берег последнего. Площадка неправильной в плане формы, размерами 60x40 м, выс. над рекой 7-10 м. С южной зап. стороны была защищена валом и рвом, ныне спланированы.

Памятник разрушается руч., на его терр. расположен скотный двор. Культ. слой 0,2-0,3 м. Керамика гонимая древнерусская.

Арх. ИА: N 5596. Л. 42; *Археологический РЛ*. 1988. Л. 948; Пашинг.

1278 (10). БЕРЕЖОК (БЕРЕЖКИ). СЕЛИЩЕ. 11-13 вв. 0,3

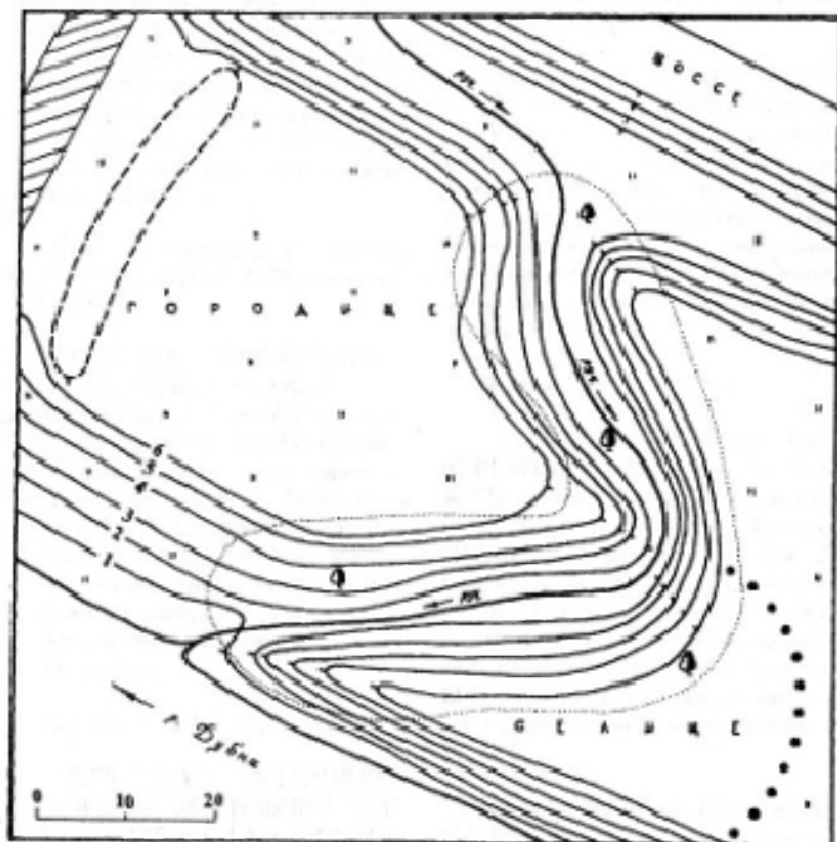


Рис. 69. План городища и селища у д. Березок



Рис. 70. Археологические памятники Талдомского р-на

км к В от д., мыс прав. берега р. Дубна (прав. приток р. Волга), близ устья безымянного руч., лев. берег последнего, напротив городища (см.). Протяженность вдоль берега 40 м, выс. над рекой 7-10 м. Вост. часть памятника распахивается, прибрежная разрушается рекой и руч. Культ. слой 0,3-0,4 м, слабо выражен. Керамика гончарная древнерусская.

Арх. ИА: N 5596. Л. 42; *Растворьвет Р.А.* 1988. Л. 948.

1279 (15). ВЕРБИАКИ. СЕЛИЦЕ, 14-17 вв. 1 км к СЗ от пос., лев. берег р. Дубна (прав. приток р. Волга). Размеры 100x100 м. Распахивается. Культ. слой 0,4 м. Керамика гончарная позднесредневековая, преимущественно 15-17 вв.

Арх. ИА: N 4013. Л. 6, 7; *Растворьвет Р.А.* 1988. Л. 949.

1280 (13). ВОТРЯ. СЕЛИЦЕ, 14-17 вв. 0,35 км к З от с., прав. берег р. Дубна (прав. приток р. Волга), слева от дороги в д. Тарусово. Размеры 100x70 м. Распахивается. Культ. слой 0,3 м. Керамика гончарная позднесредневековая, преимущественно 15-17 вв.

Арх. ИА: N 4013. Л. 7, 8; *Растворьвет Р.А.* 1988. Л. 949.

1281 (5). ДУБНА. СТОЯНКА 1, неолит. По сведениям краеведов 1978 г., расположена на сев. окраине г., на прав. берегу р. Волга, в районе лодочной пристани. Размеры памятника и мощность культа. слой не определены. Прибрежная часть разрушается рекой. Лепная керамика и кремневые орудия неолитического облика.

Растворьвет Р.А. 1988. Л. 950.

1282 (6). ДУБНА. СТОЯНКА 2, неолит. По сведениям краеведов 1984 г., расположена на вост. окраине г., на лев. берегу р. Дубна (прав. приток р. Волга), к З от д. Александровна, у карьера. Размеры не определены. Культ. слой до 0,4 м. Лепная керамика и кремневые орудия неолитического облика.

Растворьвет Р.А. 1988. Л. 951.

1283 (1). ДУБНА. СТОЯНКА 3, неолит. По сведениям краеведов 1984 г., расположена на сев.-вост. окраине г., на мысу прав. берега р. Волга при устье р. Дубна, у подножья городища Дубна (см.). Размеры памятника и мощность культа. слой не определены. Прибрежная часть разрушается рекой. Лепная керамика и кремневые орудия неолитического облика.

Растворьвет Р.А. 1988. Л. 951.

1284 (2). ДУБНА. ГОРОДИЩЕ ДУБНА, 11-13 вв. Сев.-вост. окраина г., 0,2 км к С от б. с. Ратмино (Усть-Дубенское), мыс прав. берега р. Волга при устье р. Дубна. Известно также под названием "Поселение у с. Ратмино". Городище протянулось с З на В вдоль берега Волги, интенсивно размывается рекой. Размеры сохранившейся части ок. 220x45 м. Условной границей на Ю является заболоченный овраг - остатки пруда. Следы укреплений, зафиксированные в 19 в., не сохранились. Исследовано (А.В. Успенская) ок. 430 кв. м. Культ. слой темного цвета мощностью 0,6-1,0 м перекапывает светло-коричневая супесь толщиной 0,5-0,8 м. Керамика гончарная древнерусская с линейным, волнистым и точечным орнаментом, а также с отпечатками геометрического штампа. Большой интерес

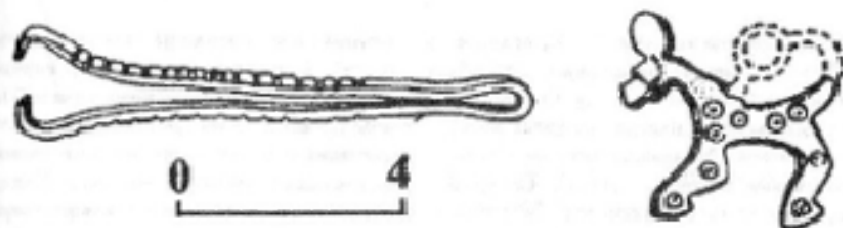


Рис. 71. Бронзовый шпигет и подвеска из раскопок городища Дубна

представляют свинцовые четковые печати и тончайшие пластины и их заготовки. Среди других находок - орудия труда из железа, в т.ч. обломок серпика, косы-гербуши, молоток, тесло, долото, зубила, шпатель, иглы, ножи, инструментарий ювелиров, в т.ч. медные шпигет-тисочки, ряд бытовых предметов (светцы, удила, гвозди, пружинные ножницы, кресала, дужки и петли от деревянных ведер, цилиндрические замки и ключи, медные кресты-жювелироны). Найдены также глиняные и каменные грузила для сетей, рыболовные крючки, костяные иглы для плетения сетей. Из предметов вооружения следует отметить железные наконечники стрел. О точности свидетельствуют находки шиферных и известняковых пряслиц. Разнообразны изделия из кости: гребни трапециевидной формы, проволочки, копоушки, амулет из камня асиды. Многочисленны украшения - серебряные колты, многочисленные кольца с жемчужными бусинами, бронзовые браслеты разных типов (пластинчатые, ложкообразные, круглодротовые), перстни (рубчатые, пластинчатые гладкие и с узором), привески-амулеты в виде конька, бубенчики, детали воинского набора, обломок гривны из массивного бронзового дрота с многогранными головками, хрустальные бусы рыбовидной формы, разнообразные стеклянные бусы и браслеты. Найдены куски крик и железного шлака, свидетельствующие о металлургическом

производстве. Ряд находок указывает на существование торговых связей жителей городища с другими древнерусскими и финскими племенами. Так, посуда с точечным орнаментом имела широкое распространение на сельских поселениях в окрестностях Углича и Кснятина, костяные копоушки характерны в основном для финских памятников Верхнего Поволжья. Исследованы остатки шести жилищ, расположенных вдоль Волги, вырубленных по развалам печей (глинобитных и каменных), и в отдельных случаях и по подпольным и столбовым вкам. Рядом с жилищами находились глубокие ямы - яздыно, погреба.

Еще в 1873 г. Р.Н. Никольским древнее городище близ устья р. Дубна было отождествлено с Дубной, упоминаемой среди волжских населенных пунктов, сожженных новгородским войском во главе с кн. Мстиславом Удалым в 1216 г. А.В. Успенская считает, что Дубна являлась крупным населенным пунктом, возникшим в нач. 11 в. По мнению С.В. Белещко, Дубна была типичным древнерусским городом, возникшим в период между 1132 и 1134 гг. на границе Ростовского княжества с Новгородскими землями. Значение этого города определялось его выгодным расположением на торговом пути между Новгородом и Суздальским княжеством, которое являлось поставщиком хлеба для новгородцев. Именно с этим связана война 1216 г., начавшаяся после объявления

переславский князь Ярослав Всеволодовичем, владевшим Дубной, торговой блокадой Новгороду. Об этом же свидетельствуют находки товарных plomb и заготовок. Анализируют акты печати, найденные на терр. г. С.В. Белецкий пришел к заключению, что "в городе находится постоянно действующий административный пункт, чиновники которого располагали правом скреплять документы актовой печатью". Следы большого пожара в верхнем слое памятника подтверждают летописные данные о разгроме и сожжении Дубны в 1216 г. Колл. в ГИМ.

ПСРА, 1949, т. 25, с. 111; Саволович Д.Я. 1873, с. 119; Пастух В.А. 1903, с. 257; Успенская А.В. 1966, с. 105-111; Арх. ИА: N 2762, л. 1-9; N 2977, л. 1-6; N 3116, л. 1-5; N 12192, л. 1-42.

1285 (7). ДУБНА. ГОРОДИЦЕ ИВАНЬКОВСКОЕ, р.ж.в. 3-я четв. 1-го тыс. н.э. Юго-зап. окраина г., мыс прав. берега р. Волга при устье р. Главник, терр. пристань "Большая Волга". Площадка городища, расположенная на выс. до 11,4 м над рекой, почти полностью разрушена Волгой. С западной зап. и южн. сторон ее задержали два вала выс. 1,1 и 0,4 м, и с внешней стороны валов - два рва глуб. 1,0 и 0,76 м, шириной свыше 4 м. Между внутренним валом и площадкой имеется небольшое углубление - возможно, следы внутреннего рва. Исследовано (О.Н. Бадер) 116 кв. м. Култ. слой - черная супесь мощностью 0,9 м. Керамика лепная, с сетчатыми отпечатками на внешней поверхности и гладкостенная, в т.ч. с лощенем, дыковской-ры. группы "дыкова типа", железный нож, железные шпалы, кости домашних животных (лошадь, корова, мелкий рогатый скот). Исследование оборонительной системы показало, что

внешний вал городища состоит из однородной песчаной насыпи, внутренний - из перемежающихся слоев песка и плотной галны. Слой, составляющий валы, содержит вкрапления угля, возможно, от сгоревших деревянных сооружений на них. Под внутренним валом прослежено значительное углубление - вероятно, следы более древней системы укреплений.

Бадер О.Н. 1935а, с. 31, 34; 1950а, с. 90-96.

1286 (3). ДУБНА. СЕЛИЦЕ УСТЬ-ДУБЕНСКОЕ (РАТМИНО), 11-13, 14-17 вв. Сев.-вост. окраина г., 1 км к ЮЮЗ от б. с. Ратмино (Усть-Дубенское), берег безымянного руч., лев. притока р. Дубна (прав. приток р. Волга), 0,25 км от устья, у дороги в д. Александровка. Размеры не определены. Терр. памятника нарушена постройками, южн. часть разрушена при устройстве пруда. Култ. слой 0,35 м. Керамика гончарная древнерусская и позднесредневековая.

Бадер О.Н., Талочной М.В. и др. 1935, с. 50.

1287 (4). ДУБНА. КУРГАН. НЫЙ МОГИЛЬНИК (У д. АЛЕКСАНДРОВКА). Вост. окраина г., 2,2 км к ССЗ от д. Александровка, лев. берег р. Дубна (прав. приток р. Волга), 0,3 км от русла. Насчитывал три насыпи, одна из которых удлиненная, вытянута с С на Ю. Выс. курганов 1,0-1,2 м, diam. 4-6 м. Насыпи поросли деревьями.

Бадер О.Н., Талочной М.В. и др. 1935, с. 50.

1288 (11). КОРИШЕВО. СЕЛИЦЕ, 14-17 вв. К ЮВ от д., в С от п/л "Огонек", лев. берег р. Дубна (прав.

приток р. Волга). Размеры 150x120 м, выс. над рекой 14-18 м. Распахивается. Култ. слой 0,4 м, в сев. части насыщен золой и углем. Керамика гончарная позднесредневековая, в т.ч. краснотеневая, краснотеневая, белоглазая и чернолощенная.

Арх. ИА: N 11829, л. 33-39; Пастух В.

1289 (40). КОСТОЛЫГИНО. КУРГАН, 0,5 км к ЮВ от с., правобережье р. Дубна (прав. приток р. Волга), 4,5 км от русла, у болота. Выс. 4 м, diam. 15 м.

Романовский Р.А. 1988, л. 952.

1290 (14). НИКУЛКИ (НИКУЛИНО). СЕЛИЦЕ, 14-17 вв. 100 м к З от д., мыс прав. берега р. Дубна (прав. приток р. Волга) при впадении в ее долину оврага. Размеры 150x120 м. Распахивается. Култ. слой 0,3 м. Керамика гончарная позднесредневековая, преимущественно 15-17 вв.

Арх. ИА: N 4013, л. 7; Романовский Р.А. 1988, л. 952, 953.

1291 (34). НУШПОЛЫ. СТОЯНКА 1, неолит, 0,6 км к ЮВ от д., лев. берег р. Нушпола, прав. притока р. Дубна (прав. приток р. Волга). Размеры ок. 100x100 м. Распахивается. Мощность култ. слоя не определена. Найденны кремневые шпалы и отщепы неолитического облика.

Арх. ИА: N 4231, л. 1.

1292 (35). НУШПОЛЫ. СТОЯНКА 2, неолит, 0,7 км к ЮВ от д., лев. берег р. Нушпола, прав. притока р. Дубна (прав. приток р. Волга), 100 м к ЮВ от стоянки 1 (см.). Размеры ок. 100x100 м. Распахивается. Мощность култ. слоя не

определена. Найденны кремневые наконечники стрел, ножи, отщепы.

Арх. ИА: N 4231, л. 1, 2.

1293 (36). НУШПОЛЫ. СТОЯНКА 3, неолит (?). Ок. 1 км к ЮВ от д., лев. берег р. Нушпола, прав. притока р. Дубна (прав. приток р. Волга), 0,25 км к ЮВ от стоянки 2 (см.). Размеры 80x70 м. Распахивается. Мощность култ. слоя не определена. Найденны кремневые отщепы.

Арх. ИА: N 4231, л. 2.

1294 (33). НУШПОЛЫ. СТОЯНКА 4, неолит, 0,6 км к ЮВ от д., прав. берег р. Нушпола, прав. притока р. Дубна (прав. приток р. Волга), напротив стоянки 1 (см.). Размеры 100x100 м. Распахивается. Мощность култ. слоя не определена. Найденны кремневые отщепы, обломок ножа, скребки.

Арх. ИА: N 4231, л. 2.

1295 (32). НУШПОЛЫ. СТОЯНКА 5, неолит (?). 0,4 км к ЮВ от д., прав. берег р. Нушпола, прав. притока р. Дубна (прав. приток р. Волга), 0,3 км к З от стоянки 4 (см.). Размеры 100x100 м. Распахивается. Мощность култ. слоя не определена. Найденны кремневые отщепы.

Арх. ИА: N 4231, л. 2.

1296 (38). НУШПОЛЫ. СТОЯНКА 6, неолит, 0,7 км к В от д., пойма прав. берега р. Нушпола, прав. притока р. Дубна (прав. приток р. Волга), 0,6 км к ЮЮЗ от моста. Размеры 60x20 м, выс. над рекой 3 м. Поверхность задернована, частично нарушена причистке русла реки. Култ. слой - серый песок

толщиной 0,24 м. Керамика лепная, с ямочно-гребенчатой орнаментацией, львовской к-ры, кремневые отщепы, кости животных.

Арх. ИА: N 12551. Л. 41, 42; N 13463. Л. 19; *Ракошелец Р.А.* 1988. Л. 954, 955; Паспорт.

1297 (39). НУШПОЛЫ. СТОЯНКА 7, неолит (Р), неолит. 3 км к ВСВ от д., пойма прав. берега р. Дубна (прав. приток р. Волга), 0,13 км от русла, сов. берег осушенного пойменного оа. Размеры 60x30 м, выс. над рекой 3 м. Поверхность задернована, в зап. части нарушена дренажной канавой. Культ. слой 0,5 м, стратиграфически и по характеру находок разделяется на два горизонта. В верхнем горизонте (бурый песок толщиной до 0,2 м) найдены обломки лепной посуды с ямочно-гребенчатым орнаментом, львовской к-ры, кремневые отщепы, кости животных и рыб, в нижнем (сизло-серый сапропель толщиной до 0,3 м) - мелкие угольки и кости рыб. Стратиграфически нижний горизонт отнесен к мезолиту.

Арх. ИА: N 12551. Л. 42, 43; N 13463. Л. 19; Паспорт.

1298 (37). НУШПОЛЫ. СТОЯНКА 8, мезолит. 1,2 км к ЮВ от южн. окраины д., лев. берег р. Нушполька, прав. притока р. Дубна (прав. приток р. Волга), при впадении в нее дренажной канавы. Размеры 50x30 м, выс. над рекой 2,5 м. Распахивается. Культ. слой 0,24 м. Найдены кремневые отщепы, пластины, козловой скребок, обломок наконечника стрелы на пластине.

Арх. ИА: N 13463. Л. 19; *Ракошелец Р.А.* 1988. Л. 955; Паспорт.

1299 (17). ПАВЛОВИЧИ. СЕЛИЩЕ ВАСЬКОВСКОЕ. 11-13 вв. Ок. 2 км к ЮВ от вост. окраины с., 0,25 км к СВ от б. д. Васьково, прав. берег р. Дубна (прав. приток р. Волга), уроч. Васьково. Размеры 40x20 м, выс. над рекой 3-4 м. Мощностъ культ. слоев не определена. Керамика гончарная древнерусская, шиферное пряслицо, глиняные грузила.

Ракошелец Р.А. 1988. Л. 949; Паспорт.

1300 (31). СЕМЕНОВСКОЕ. ГОРОДИЩЕ, р.ж.л., 3-я четв. 1-го тыс. н.э. Зап. окраина д., прав. берег р. Дубна (прав. приток р. Волга), справа от дороги в с. Суццево, к З от лощины с небольшим прудом. Площадка размерами 59x25 м с сев. стороны загорожена валом. Культ. слой 0,3 м, в зап. части площадкой нарушен бульдозером при сооружении здесь двора для сельскохозяйственной техники. Керамика лепная, с сетчатыми отпечатками на внешней поверхности и гладкостенная, львовской к-ры.

Арх. ИА: N 4013. Л. 5; *Ракошелец Р.А.* 1988. Л. 958.

1301 (30). СЕМЕНОВСКОЕ. СЕЛИЩЕ, 14-17 вв. 0,15 км к З от д., прав. берег р. Дубна (прав. приток р. Волга), справа от дороги в с. Суццево, 0,15 км к З от городища (см.). Размеры 60x30 м, выс. над рекой 10-15 м. Распахивается. Культ. слой 0,3 м. Керамика гончарная позднесредневековая, преимущественно 15-17 вв.

Арх. ИА: N 4013. Л. 5, 6; *Ракошелец Р.А.* 1988. Л. 958.

1302 (16). СТАРКОВС. СЕЛИЩЕ, 14-17 вв. 0,6 км к В от с., терр. 6. Благовещенского волоста, прав. берег р.

Дубна (прав. приток р. Волга), 0,3 км от русла. Размеры 80x40 м, выс. над рекой ок. 10 м. Вост. часть памятника нарушена при устройстве пруда. Культ. слой 0,4 м. Керамика гончарная позднесредневековая, в т.ч. красноглиняная, белоглиняная и чернообожженная, стеклянные шпалы и куски цветного опалованного стекла.

Арх. ИА: N 7862. Л. 15, 36; Паспорт.

1303 (27). СУЦЦЕВО. СТОЯНКА 1, неолит. Юго-вост. окраина с., прав. берег р. Дубна (прав. приток р. Волга), у моста, справа от шоссе Таалдом - Эггорск. Противулась вдоль берега, размеры ок. 100x50 м, выс. над рекой 3-4 м. Поверхность нарушена при строительстве моста и прокладке шоссе, в пологонде затопляется. Исследовано (В.М. Ракошелец) 152 кв. м. Культ. слой - южнечеткий суглинок толщиной 0,3-0,4 м. Керамика лепная, с ямочно-гребенчатой орнаментацией, раннего этапа развития львовской к-ры, кремневые наконечники стрел, ризды, скребки, ножи, ножевидные пластины, заготовки топора и тесла, каменный шиферованный топор-молот, возможно, не относящийся к слою памятника. Памятник датирован конц. 4-го - 1-й пол. 3-го тыс. до н.э. Колл. в ГИМ.

Ракошелец В.М. 1964. С. 188-191; *Григорьев А.В., Полякова Г.Ф., Ракошелец В.М., Цветкова Н.К.* 1970. С. 244. N 92; Арх. ИА: N 2283. Л. 28-31; N 9097. Л. 9; *Ракошелец Р.А.* 1988. Л. 962; Паспорт.

1304 (28). СУЦЦЕВО. СТОЯНКА 2, неолит. Юго-юго-вост. окраина с., склои первой надпойменной террасы прав. берега р. Дубна (прав. приток р. Волга), 0,15 км к ЮЗ от стоянки 1 (см.). Размеры ок. 60x30 м. Частично распахивается. Мощностъ культ. слоев не определена. Найдены кремневые отщепы, ножевидные пластины,

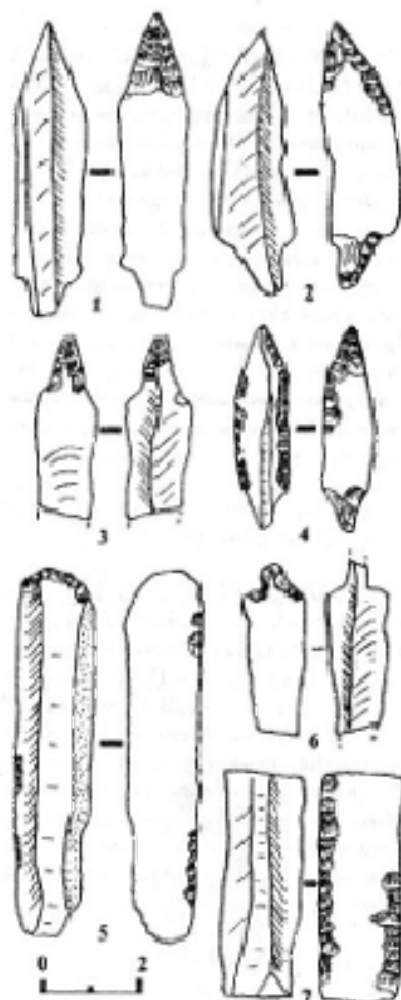


Рис. 72. Кремневые наконечники стрел (1-4, 6), скребок (5), и пластинка с ретушью (7) из раскопок стоянки 1 у с. Суццево

угловой ризды на отщепе, пушкелусы раннеэнеолитического облика.

Арх. ИА: N 9097. Л. 10.

1305 (23). СУЩЕВО. СТОЯНКА 3 (НИКОЛА-ПЕРЕВОЗ 3), неолит. 0,5 км к Ю от с., пойма прав. берега р. Дубна (прав. приток р. Волга), 0,45 км к Ю от моста, 0,2 км к Ю от поселения 2 (см.). Размеры ок. 40x30 м. Поверхность поросла деревьями и кустарником. Мощность култ. слой не определена. Керамика лепная, с ямочно-гребенчатой орнаментацией. Лепная с растительными примесками в глиняном тесте, украшенная оттисками рамчатого штампа, позднего этапа развития волоховской к-ры, крайние скобель, ножевидная пластина, скребок на отщепе, отщепы.

Арх. ИА: N 9097. Л. 6, 7; *Растворы* Р.А. 1988. Л. 960, 961.

1306 (26). СУЩЕВО. СТОЯНКА 4 (НИКОЛА-ПЕРЕВОЗ 4), неолит. 0,25 км к ЮЮВ от с., пойма прав. берега р. Дубна (прав. приток р. Волга), 0,22 км к Ю от моста, 70 м к СВ от поселения 2 (см.). Размеры ок. 40x40 м. Поверхность нарушена ирригационной канавой. Мощность култ. слой не определена. Керамика лепная, с ямочно-гребенчатой орнаментацией, раннего этапа развития льяловской к-ры, крайние ножевидная пластина, вкладыши, туркалус.

Арх. ИА: N 9097. Л. 7.

1307 (18). СУЩЕВО. СТОЯНКА 5 (НИКОЛА-ПЕРЕВОЗ 5), неолит (?). 1 км к ЮЮЗ от с., к Ю от ц. погоста Никола-Перевоз, мыс безымянного руч., прав. притока р. Дубна (прав. приток р. Волга), 80 м от устья. Размеры ок. 130x100 м. Поверхность поросла деревьями и кустарником. Мощность култ. слой не определена. Найдены кремневые отщепы

неолитического облика.

Арх. ИА: N 9097. Л. 7, 8; *Растворы* Р.А. 1988. Л. 961.

1308 (20). СУЩЕВО. ПОСЕЛЕНИЕ 1 (СТОЯНКА НИКОЛА-ПЕРЕВОЗ 1), неолит, эпоха бронзы, р.ж.в. 0,8 км к Ю от с., 0,3 км к СВ от ц. погоста Никола-Перевоз, первая надпойменная терраса прав. берега р. Дубна

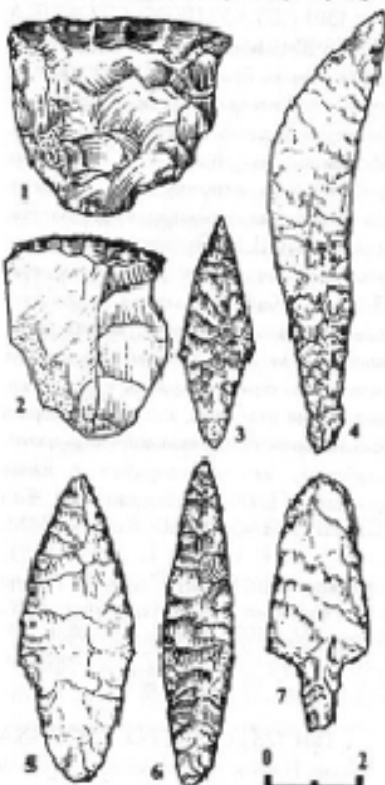


Рис. 73. Кремневые скребки (1,2), наконечник стрелы (3), серповидный нож (4), и наконечники дротиков (5-7) из раскопок поселения 1 у с. Сущево



Рис. 74. Костяные рыболовный крючок, наконечник стрелы и гарпуны из раскопок поселения 1 у с. Сущево

(прав. приток р. Волга). Протянулось вдоль берега, размеры ок. 150x60 м, мыс над рекой 3-6 м. Поверхность задернована. С С поселения ограничено безымянным руч., с В - р. Дубна, с Ю и З - небольшой заболоченной низиной. Исследовано (Б.С. Жуков, А.Я. Брюсов, Г.А. Белова-Ларенц, В.М. Раушенбах) ок. 1800 кв. м. Култ. слой представляет собой смесь черного цвета мощностью 0,2-1,8 м, содержит ильмастования различных эпох и к-р. Ранний период в истории поселения связан с племенами ранне-неолитической верхневолжской к-ры, для которой характерна керамика с гребенчато-накольчатой орнаментацией. Ок. сер. 3-го тыс. до н.э. здесь появились племена льяловской к-ры. К этому периоду относятся находки обломков лепной посуды с ямочно-гребенчатым орнаментом, которые преобладают в нижних слоях памятника. Первоначально льяловским населением была освоена сев. часть памятника, где найдена керамика с ранними

типами орнаментации. Позднее поселение расширилось к Ю. В 1-й пол. 2-го тыс. до н.э. терр., прилегающая к руч., была занята племенами волоховской к-ры. Волоховская керамика доминирует с средних горизонтов култ. слоя памятника. Это прежде всего обломки лепной толстостенной посуды с примесками раковины и растительных остатков в глиняном тесте, украшенной оттисками шнурового гребенчатого и рамчатого штампов. Встречена также гибридная посуда, имеющая с одной стороны, льяловский орнамент, а с другой - признаки волоховской посуде технологические признаки. Это может свидетельствовать о смешении подльяловских и волоховских групп населения. В сер. 2-го тыс. до н.э. одна из групп племен фатьяновской к-ры на время заняла поселение, вытеснив волоховцев. О немирном характере их отношений свидетельствует фатьяновское коллективное погребение, обнаруженное на терр. памятника (см. *грунтовой могильник Никола-Перевоз 1*). К фатьяновскому комплексу на памятнике относится прежде



Рис. 75. Сланцевые подвеска и фигура из раскопок поселения 1 у с. Сущево

всего обломки лепной посуды с орнаментом в виде шаштрихованных ромбов, треугольников, зигзагообразных линий, отщипов веревочки, которые преобладают примерно в середине кулът. слоя с волосовскими находками. После ухода фатьяновцев с терр. поселения волосовские группы вернулись обратно. Последний период в истории поселения связан с дьяковской к-рой. Дьяковский комплекс представлен обломками лепной посуды с сетчатыми отпечатками на внешней поверхности, которые преобладают в верхних горизонтах кулът. слоя, грузинками "дьякова типа", обломками железного ножа и бронзовой фибулы с пьезомой для эмалей. На поселении собрана большая колл. кремневых орудий, относящихся к шевалье и бронзовому веку. Среди них - скребки, ножи, в т.ч. серповидной формы, наконечники стрел и дротиков, проколки, спида, резчики, топоры, долота, тесла, обработанные ретушью и шифровой. Найдены также разнообразные изделия из кости: тесла, долота, позолотенные орудия, наконечники стрел, шпаль, рыболовные крючки, остроги, колючки, ложка, подвески на зубе дичь животных, пронизы из трубчатой кости, привески-амулеты в виде головок птиц. Исследованы три землянки волосовской н-ры и землянка дьяковского времени с очагом из камней. Колл. в ГИМ и Галданском краеведческом музее.

Грехов А.В., Полкова Г.Ф., Раушенбах В.М., Цыганов И.К. 1970. С. 244. N 92; Арх. ИА: N 208. Л. 5-7; N 1761. Л. 1-19; N 1916. Л. 1-24; N 2147. Л. 1-17; N 2283. Л. 1-27; N 2545. Л. 1-17; N 3063. Л. 1-5; N 9097. Л. 2, 3; Пастор.

1309 (25). СУЩЕВО. ПОСЕЛЕНИЕ 2 (СТОЯНКА НИКОЛА-ПЕРЕВОЗ 2), неолит, эпоха бронзы, р.ж.в. 0,3 км к Ю от с., включение



Рис. 76. Кремневые каменнолопной топор (1), наконечники копий (2,3) и стрел (4,5) из раскопок поселения 2 у с. Сущево

в пойме прав. берега р. Дубна (прав. приток р. Волга), 0,2 км от руела, 0,5 км к ССВ от поселения 1 (см.). Размеры 130x100 м. Терр. памятника разделена на три части двумя небольшими овражками. Поверхность задернована, с С нарушена дренажной канавой. Исследовано (В.М. Раушенбах) 708 кв. м. Кулът. слой - супесь черного цвета мощностью 0,2-0,6 м. Ранний период в истории поселения связан с племенами раннеэполической верхневолжской к-ры, для которой характерна керамика с

гребенчато-накольчатой орнаментацией. В нач. 3-го тыс. до н.э. здесь появляются племена дьяковской к-ры. К этому периоду относятся находки обломков лепной посуды с ямочно-гребенчатым орнаментом, доминирующие в нижнем горизонте памятника. В нач. 2-го тыс. до н.э. терр. поселения была занята племенами волосовской к-ры, которые, по-видимому, ассимилировали позднейволжское население. Найдены обломки лепной посуды с отщипами широкого гребенчатого и рямчатого штампов, а также гибридной посуды по орнаментации - волосовской, а по прямым формам и примесям в глине - дьяковской. Эпоха бронзы на поселении представлена обломками лепной керамики фатьяновской и поздидьяковской к-ры. Последний период в истории поселения связан с дьяковской к-рой, обломки лепной посуды которой с сетчатыми отпечатками

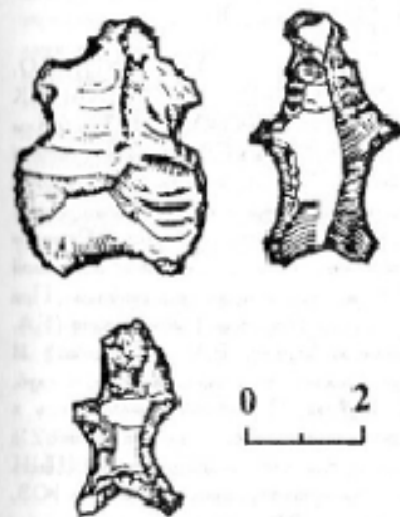


Рис. 77. Кремневые антропоморфные фигурки из раскопок поселения 2 у с. Сущево

на внешней поверхности встречаются в основном в верхнем горизонте кулът. слоя. Среди каменных орудий - кремневые наконечники стрел разной формы, дротики, колья, скребки, среди которых преобладают массивные из крупных отщипов, ножи, в т.ч. серповидной на массивном отщипе, шпаль, проколки, вкладыши, долота, тесла, топорики, обработанные ретушью и шифровой. Интересны находки кремней, изображающих человеческие фигурки и фигурку животного, а также гребенчатый штамп для орнаментации керамики, сделанный из гальки серого сланца. Разнообразны изделия из кости: наконечники стрел, рыболовные крючки, обломок гарпуна, заготовки колющих орудий, головки птичек, амулет из клыка кабана. Исследованы несколько очагов и кострищ, ямочки, шпальки, возможно, ритуальный характер, где найдены обломки двух сосудов - волосовского и гибридного типа, кремневые наконечник дротика и антропоморфная женская фигурка, комочки красной охры. Колл. в ГИМ.

Раушенбах В.М. 1969. С. 80-93; Грехов А.В., Полкова Г.Ф., Раушенбах В.М., Цыганов И.К. 1970. С. 244. N 92; Арх. ИА: N 2545. Л. 17, 18; N 3063. Л. 1, 5-17; N 3986. Л. 1-16; N 4013. Л. 6; N 9097. Л. 4-6; Раушенбах В.М. 1988. Л. 960.

1310 (19). СУЩЕВО. СЕЛИЩЕ НИКОЛА-ПЕРЕВОЗ, 14-17 кв. 0,8 км к ЮЮЗ от с., к З от погоста Никола-Перевоз, первая надпойменная терраса прав. берега р. Дубна (прав. приток р. Волга). Размеры 100x100 м, выс. над рекой 5-7 м. Поверхность нарушена дренажными канавами. Кулът. слой 0,3 м. Керамика гончарная позднесредневековая, в т.ч. красноглиняная, белоглиняная и серооливковая.

Арх. ИА: N 4013. Л. 6; N 7862. Л. 15.

1311 (21). СУЩЕВО. ГРУНТОВЫЙ МОГИЛЬНИК НИКОЛА-ПЕРЕВОЗ 1, эпоха бронзы. 0,8 км к Ю от с., 0,3 км к СВ от ц., к В от погоста Никола-Перевоз, первая надпойменная терраса прав. берега р. Дубна (прав. приток р. Волга), терр. поселения 1 (см.). Размеры памятника не определены, выс. над рекой 3-6 м. При раскопках поселения 1 В.М. Раушенбах исследовано коллективное погребение фатьяновской к-ры. Могильная яма направленной в плане форме, размерами 3,4x2,5 м содержала девять костяков. Шесть из них ориентированы на ЮЗ, три - на СВ. Восемь погребенных находились в скорченном положении на прав. боку, один - в вытянутом положении на спине. Кости ног располагались в центре ямы, частично перекрывая друг друга. В сев.-вост. части

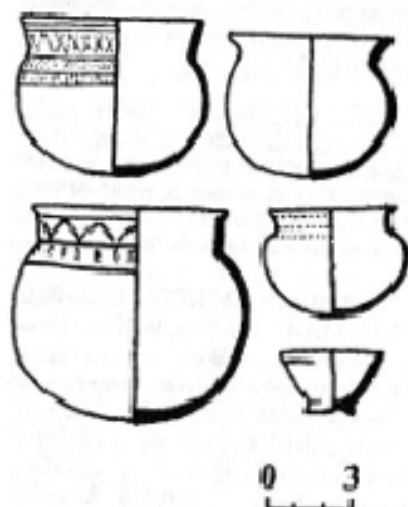


Рис. 78. Глиняные сосуды из раскопок грунтового могильника Никола-Перевоз 1 близ с. Сущево

могильной ямы найдены пять сосудов - четыре круглодонных и один плоскодонный на поддоне, с костями животного. Три круглодонных сосуда украшены зубчатым штампом, нарезкой и ямками. Рядом с сосудами находились два сверленных каменных топора. Возле одного из черепов лежали пять наконечников стрел и наконечник дротика. Четыре наконечника стрел - черешковые на пластинках, один - с выемкой в основании. На костях трех погребенных найдены кремневые наконечники стрел, обычные для волосовской к-ры. Рядом с могильной ямой располагались четыре кострища. По-видимому, коллективное погребение было совершено после битвы. Вещи, сопровождающие покойников, были положены всем вместе. Погребение датируется сер. 2-го тыс. до н.э. Кола. в ГИМ.

Раушенбах В.М. 1960. С. 28-37; Крайнов Д.А. 1963. С. 46. N 152; Арх. ИА: N 1761. Л. 1-19.

1312 (22). СУЩЕВО. ГРУНТОВЫЙ МОГИЛЬНИК НИКОЛА-ПЕРЕВОЗ 2, 11-13 вв. 0,8 км к Ю от с., 0,3 км к СВ от ц., к В от погоста Никола-Перевоз, первая надпойменная терраса прав. берега р. Дубна (прав. приток р. Волга), терр. поселения 1 (см.). Размеры памятника не определены, выс. над рекой 3-6 м, поверхность задернована. При раскопках поселения 1 исследовано (Г.А. Балаева-Лоренц, В.М. Раушенбах) 11 труположений в могильных ямах глуб. 0,3-0,7 м. Погребенные находились в вытянутом положении на спине, с вытянутыми вдоль туловища руками. Шесть из них ориентированы головой на ЮЗ, четыре - на З (два с небольшим отклонением к Ю), два - к С), один - на С. В трех погребениях к зап. ориентировкой найдены

гончарный древнерусский сосуд, медные височные кольца из круглой проволоки с заходящими и расширяющимися концами, железные ножи. Остальные погребения совершены без вещей. Кола. в ГИМ.

Арх. ИА: N 1761. Л. 1-9; N 1916. Л. 1-24; N 2283. Л. 1-27; N 2543. Л. 1-17.

1313 (24). СУЩЕВО. ГРУНТОВЫЙ МОГИЛЬНИК НИКОЛА-ПЕРЕВОЗ 3, эпоха бронзы. 0,3 км к Ю от с., всхолмление в пойме прав. берега р. Дубна (прав. приток р. Волга), терр. поселения 2 (см.). Размеры памятника не определены. При раскопках поселения 2 исследованы (В.М. Раушенбах) два погребения, отнесенные к поядниковской к-ре. Они были совершены в могильных ямах с сев.-сев.-вост. ориентировкой. В одном погребении костяк находился в скорченном положении на прав. боку, в ногах - большое медное пято, в области груди - мелкие вырмления охры. У затылка помещался легкий остроереберный сосуд, украшенный слюдяным орнаментом, выполненным зубчатым штампом. В сосуд были помещены кости одинакового размера, являвшиеся, возможно, заготовками для орудий. Во втором погребении без вещей костяк находился в вытянутом положении на спине, с большим количеством охры. Кола. в ГИМ.

Раушенбах В.М. 1969. С. 80-93; Погова Т.Б. 1970. С. 259; N 40; Арх. ИА: N 3986. Л. 1-16.

1314 (29). СУЩЕВО. КУРГАННЫЙ МОГИЛЬНИК НИКОЛА-ПЕРЕВОЗ, 11-13 вв.

Расположен близ с. (по одним сведениям - в 1 км к З от с., по другим - в 0,7 км к З от погоста Никола-Перевоз), в пойме прав. берега р. Дубна (прав. приток р. Волга). Насчитывал четыре кургана, сохранились три насыпи полусферической формы. Исследован (А.Я. Брюсов) один курган, содержавший труположение в подкурганной могильной яме с зап. ориентировкой, которое сопровождалось "типично древнерусским инвентарем".

Успенская А.В., Фезер М.В. 1956. С. 224. N 754; Раушенбах В.М. 1988. Л. 959.

1315 (12). ТРОИЦА-ВЯЗНИКИ. СЕЛИЩЕ ГЛУХАРИХА, 14-17 вв. Близ с., 1 км к З от д. Глухариха, прав. берег р. Дубна (прав. приток р. Волга). Размеры 50x40 м. Поверхность задернована, поросла деревьями и кустарником, прибрежная часть разрушается рекой. Культ. слой до 0,4 м. Керамика гончарная позднесредневековая, преимущественно 16-17 вв.

Арх. ИА: N 4013. Л. 8; Раушенбах В.М. 1988. Л. 964.

1316 (8). ФИЛИППОВО. СЕЛИЩЕ, 14-17 вв. К ЮВ от д. лев. берег р. Дубна (прав. приток р. Волга), слева от дороги в д. Веретьево. Размеры памятника не определены, с С оно ограничено прямой. Культ. слой 0,3 м. Керамика гончарная позднесредневековая, преимущественно 16-17 вв.

Арх. ИА: N 4231. Л. 3; Раушенбах В.М. 1988. Л. 964.

ШАХОВСКОЙ РАЙОН



Рис. 79. Археологические памятники Шаховского р-на

1317 (5). БЕЛАЯ КОЛПА. КУРГАН. По данным сер. 19 в., расположен на вост. окраине с., на прав. берегу р. Мурашка, лев. притока р. Кошня (лев. приток р. Лама, прав. притока р. Шоша, прав. притока р. Волга). Является последним курганом могильника, состоявшего из трех насыпей, две из которых планированы в 1860-1865 гг. В одном из курганов обнаружено труположение с кривичскими украшениями 12-13 вв., в т.ч. с бронзовым браслетом.

Розенфельд Р.А. 1988. Л. 1011, 1012.

1318 (13). БУХОЛОВО. СЕЛИЩЕ БЕЛИ. 14-17 вв. 2,8 км к В от д. с., место б. с. Бели, склон лев. берега безымянного руч., лев. притока р. Костонка (лев. приток р. Руза, лев. притока р. Москва), 0,15 км к ЮЮВ от моста через него, уроч. Горка. Протянулось с ССЗ на ЮЮВ, размеры 330x150 м, выс. над руч. 12-39 м. Нарушено траншеей, остатками строений, грунтовой дорогой. Култ. слой 0,2-0,3 м. Керамика гончарная поддвсредневековая, в т.ч. красноглинная. Ц. Преображения "в Разове стану" в селе на Белех" упоминается в малолетней грамоте 1602 г.

АФЗХ. 1956. С. 460. N 408; *Арх. ИА.* N 7991. Л. 14, 15; *Пастор.*

1319 (6). ВОЛОЧАНОВО. КУРГАННЫЙ МОГИЛЬНИК. По данным 1970 г., расположен близ с. на лев. берегу р. Дерка (прав. приток р. Волга). Насчитывает не более пяти насыпей выс. ок. 1 м, diam. 7-8 м.

Розенфельд Р.А. 1988. Л. 1011, 1012.

1320 (3). ГОРОДКОВО.

СЕЛИЩЕ. 11-13, 14-17 вв. Зап. окраина с., между кладбищем и д. выс. прав. берега р. Дубенка, прав. притока р. Иделетель (лев. приток р. Лоба, прав. притока р. Шоша, прав. притока р. Волга), между двумя оврагами, 0,2 км от русла. Протянулось с ССЗ на ЮЮВ, размеры 110 x 80 м, выс. над рекой 12 м. Нарушено грунтовой дорогой, распаханной и постройками. Култ. слой 0,4 м. Керамика гончарная древнерусская и поддвсредневековая, в т.ч. белоглиняная.

Арх. ИА. N 11831. Л. 24; *Пастор.*

1321 (10). ДУБРОНИВКА. КУРГАННЫЙ МОГИЛЬНИК АРХАНГЕЛЬСКИЙ. 11-13 вв. КЮЗ от с., к С от б. с. Архангельское, близ пруда, лев. берег р. Дубронишка, прав. притока р. Руза (лев. приток р. Москва), в долине среди полей. Состоит из 17 курганов, сохранились 13 насыпей выс. 0,4-1,2 м, diam. 5-7 м, шесть из которых со следами старых раскопок. Исследованы (К.Я.Виноградов) восемь курганов, содержащих труположения с зап. ориентировкой и кривичскими украшениями, в т.ч. проволоочными браслетообразными височными кольцами. Кола, не сохранилась.

Сабитов М.А. 1879. С. 186; *Богдановский С.К.* 1947. С. 169; *Арх. ИА.* N 7358. Л. 54, 58; *Розенфельд Р.А.* 1988. Л. 1011; *Пастор.*

1322 (4). ЕЛИЗАРОВО. ГОРОДИЩЕ. Близ д., лев. берег р. Лоба, прав. притока р. Шоша (прав. приток р. Волга). Площадка, размеры которой не определены, защищена с западной стороны двумя валами и двумя рядами. Култ. слой не обнаружен. По особенностям системы укрепления может быть отнесено к р.л.в.

Виноградов К.Я. 1929. С. 13; *Розенфельд Р.А.* 1988. Л. 1013.

1323 (9). ЖИЛЫЕ ГОРЫ. КУРГАННЫЙ МОГИЛЬНИК, 11-13 вв. Сев. окраина д., ископанные и зап. его склон на лев. берегу р. Машенка, лев. притока р. Белая (лев. приток р. Руза, лев. притока р. Москва). Состоял из 63 курганов с ровниками у оснований, и ямами рядом с курганами, из которых бралась земля для насыпей. Сохранились 11 опавших насыпей выс. 0,2-0,5 м, diam. 5-7 м, без видимых следов ровников. Три насыпи нарушены ямами, две - почти полностью сглажены. Терр. памятника застраивается, частично распахивается. Исследования (С.А. Гатсука,

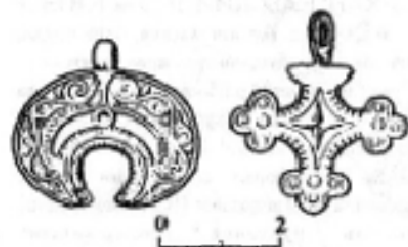


Рис. 80. Подвеска к ожерелью из раскопок курганов у д. Жилые горы

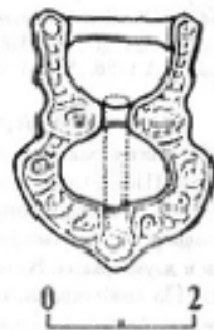


Рис. 81. Головная повязка из раскопок курганов у д. Жилые горы

К.Я. Виноградов) 36 курганов, содержащих труположения на горизонте, на 20-35 см выше горизонта и в подкурганых могильных ямах, с зап., сев.-зап. и юго-зап. ориентировкой. В насыпях находились прослойки угля и золы или отдельные угли, основание одного из курганов было обложено камнями. Погребения совершались на подсыпке из белого песка, угли или песка с углем. Среди находок - височные кольца проволочные браслетообразные с завязанными концами; браслеты проволочные и пластинчатые орнаментированные; перстни витые, пластинчатые и гладкие с заходящими концами; бусы аметистовые, граневые, стеклянные разноцветные, в т.ч. позолоченные и посеребренные; позвяные пряжки арочной формы и пряжка со схематическим изображением маски; привески в виде круглых бубенчиков, луночек, крестов, обочок, лопачек; шило с наконечником в виде птичьей головки; трапециевидные пластины; свинцовая подвеска; железные ножи; остатки ткани, украшенной мелкими посеребренными и цветными бусами; гончарные древнерусские горшки с волнистым и линейным орнаментом, в т.ч. с клеймами в виде креста на донцах; обломки легкой посуды. По мнению С.А. Гатсука, могильник принадлежит смоленским кривичам и датируется 11-12 вв. Е.И. Горюнова считает памятник одним из наиболее ранних древнерусских могильников на С. Московской обл., часть погребений которого по обряду погребения и сопровождающим вещам относится ко 2-й пол. 11 - нач. 12 в. и идентична погребениям верхневолжских кривичей. Колл. в ГЭ.

Сабин М.А. 1879. С. 186; Боговицкий С.К. Готье Ю.В. 1901. С. 57, 58; Гатсука С.А. 1905. С. 120-126; Виноградов К.Я. 1929. С. 12, 13; Боговицкий С.К. 1947. С. 169; Успенская А.В., Фельмер М.В. 1956. С. 223. N

742; Горюнова Е.И. 1961. С. 215, 216; Арх. ИА: N 11831. Л. 23, 24; Пастор.

1324 (7). КНЯЖЬИ ГОРЫ. КУРГАННЫЙ МОГИЛЬНИК, 11-13 вв. 1 км к ЮВ от д., 0,2 км к Ю от шоссе Шаховская - Князьи Горы, южн. часть южн. заброшенного карьера, высокое ископание в верховьях р. Белая, лев. притока р. Руза (лев. приток р. Москва), на месте б. имения кн. А.Д. Голыцина "Елварово", в лесу. Состоял из 140 курганов; сохранились 29 насыпей полуферрической формы, округлых в плане, выс. 0,5-1,2 м, diam. 6-10 м, 15 из них с ровниками у оснований. Насыпи 12 курганов несут следы старых раскопок колодезь. Исследования (С.К. Боговицкий, Ю.В. Готье) 28 курганов, содержащих труположения на горизонте, на 10-50 см выше горизонта и одно - в неглубокой подкурганной могильной яме, с зап., сев.-зап. и зап.-сев.-зап. ориентировкой. В насыпи одного кургана зафиксирована глиняная прослойка с мелкими углями. Часть погребений совершалась на песчаной подсыпке. Под головой некоторых погребений находились береста или луб, один из них был, вероятно, обернут в ткань. Среди находок - височные кольца проволочные браслетообразные с завязанными концами; браслеты проволочные, двойные витые и пластинчатые с орнаментом; перстни пластинчатые широкосредние; бусы стеклянные, в т.ч. позолоченные; бронзовые нагрудное украшение, состоящее из цепочки, к которой на витой проволоке прикреплены два зуба животного, лопачка и обломок еще одной подвески; подвески в виде бубенчиков; пряжки округлые и ланцетные; железные ножи; костяные предметы, в т.ч. гребень, амулеты из костей животных; остатки ткани, украшенной бисером, оловянными трапециевидными нашивками, узором из

серебряных треугольников и бронзовых спиралей; гончарные древнерусские горшки с линейным орнаментом; саксонская монета графа Германа чекана 1086 г. По мнению С.К. Боговицкого и Ю.В. Готье, могильник принадлежит новгородским славянам и датируется 11 в. Е.И. Горюнова считает, что памятник является одним из наиболее ранних древнерусских могильников на С. Московской обл., датируется 2-й пол. 11 - нач. 12 в. и идентичен могильникам верхневолжских кривичей. Колл. в ГИМ и УДН.

Боговицкий С.К., Готье Ю.В. 1901. С. 57-70; Боговицкий С.К. 1947. С. 169; Успенская А.В., Фельмер М.В. 1956. С. 223. N 742; Горюнова Е.И. 1961. С. 215, 216; Арх. ИА: N 7358. Л. 54; N 11831. Л. 22, 23; Пастор.

1325 (12). КОБЫЛИНО. СЕЛИЩЕ, 14-17 вв. Южн. часть д., к В от шоссе, к Ю от пруда, прав. берег р. Костомка, лев. притока р. Руза (лев. приток р. Москва). Протянулось с З на В, размеры 130x80 м. Планировка застроена, частично распахивается. Культ. слой ок. 0,3 м. Керамика гончарная позднесредневековая, в т.ч. красноглиняная и красноокрашенная 14-15 вв. Может быть связано с остатками одной из деревень землевладения боярского рода Андрея Кобылы.

Арх. ИА: N 7991. Л. 14; Александров Р.А. 1988. Л. 1018; Пастор.

1326 (11). ЛЕВКИЕВО. ИСТОРИЧЕСКИЙ КУЛЬТ. СЛОЙ УСПЕНСКОГО ЛЕВКИЕВА М-РЯ, 15-17 вв. Успенский Левкиев м-р основан в 15 в. св. Левшем (похоронен близ ц. м-ра), впервые упоминается под 1503 г. в духовной грамоте русского кн. Ивана Боровича. В 17 в. м-р был приписан к

Воскресенскому Новопроталинскому и-ро, в 18 в. утрачен. Канонная ц. разобрана в 1930 г.

Исторический культ. слой м-ря выявлен в 0,2 км к С от сев.-зап. окраины д. на прав. берегу р. Мутья, прав. притока р. Руза (лев. приток р. Москва), в 0,15 км от дула. Памятник протянулся с С на Ю, его размеры 140x95 м., выс. над рекой 10 м. Поверхность нарушена ямами, поздними захоронениями, поросла деревьями. Культ. слой 0,4 м. Среди находок - гончарная позднесредневековая керамика.

ДДГ. 1950. С. 352, 353. N 88; Арх. ИА. N 11831. Л. 24, 25; Пасыпорт.

1327 (1). МАНЕЖ. ГОРОДИЩЕ. По сведениям Н.Н. Дурново 1907 г., расположено близ д. на прав. берегу р. Иадетель, лев. притока р. Лобь (прав. приток р. Шоша, прав. притока р. Волга), нарушено "старым кладбищем".

Дурново Н.Н. 1907. С. 110; Боголюбовской С.К. 1947. С. 169.

1328 (8). ПАНОВО. КУРГАН. По сведениям М.А. Саблина, расположен близ д. на р. Белая, лев. приток р. Руза (лев. приток р. Москва).

Саблин М.А. 1879. С. 186; Боголюбовской С.К. 1947. С. 169.

1329 (2). ЯДРОВО. КУРГАННЫЙ МОГИЛЬНИК. 1,5 км к ЭСЗ от сев. окраины д., к С от дороги из д. Диняловка, лев. берег р. Дубенка, прав. притока р. Иадетель (лев. приток р. Лобь, прав. притока р. Шоша, прав. притока р. Волга), на опушке леса. Состоит из 16 курганов полусферической формы, округлых в плане, выс. 0,5-1,2 м, diam. 7-9 м, семь из них - с ровчиками у основания. Десятнадцать насыпей нарушены траншеями, три несут следы старых раскопок колодезем. Курганы поросли деревьями и кустарником.

Арх. ИА. N 7358. Л. 53, 54; Пасыпорт.

НЕСОХРАНИВШИЕСЯ АРХЕОЛОГИЧЕСКИЕ ПАМЯТНИКИ

ВОЛОКОЛАМСКИЙ РАЙОН

1. КУЗЬМИНСКОЕ. СЕЛИЩЕ. 11-13 вв. 0,3 км к ЮВ от д., противоположный от нее лев. берег р. М. Сестра, прав. притока р. Лама (прав. приток р. Шоша, прав. притока р. Волга). Керамика гончарная древнерусская. Распахано.

Арх. ИА. Отчет В.А. Иванова за 1993 г. Л. 4; *Археологический Р.А.* 1988. Л. 38, 39.

2. КУРБАТОВО. ГОРОДИЩЕ. р.ж.в., 3-я четв. 1-го тыс. н.э. 0,3 км к Ю от юго-зап. окраины д., мыс противоположного от нее лев. берега р. М. Сестра, прав. притока р. Лама (прав. приток р. Шоша, прав. притока р. Волга) при впадении руч. Городня. Керамика лепная гладкостенная и лощеная, дяковской к-ры. Разрушено при сооружении плотины и мельницы.

Арх. ИА. N 2432. Л. 43, 44; *Археологический Р.А.* 1988. Л. 39.

3. КУРБАТОВО. КУРГАННЫЙ МОГИЛЬНИК. К ЮЮВ от д., противоположный от нее лев. берег р. М. Сестра, прав. притока р. Лама (прав. приток р. Шоша, прав. притока р. Волга). Две насыпи. Распахан.

Арх. ИА. Отчет В.А. Иванова за 1993 г. Л. 6; *Археологический Р.А.* 1988. Л. 39, 40.

4. ПАРФЕНЬКОВО. ГОРОДИЩЕ. р.ж.в., 3-я четв. 1-го тыс. н.э., 11-13 вв. КСВ от д., холм-останец прав. берега

р. Лама (прав. приток р. Шоша, прав. притока р. Волга), уроч. Городок. Керамика лепная гладкостенная, дяковской к-ры, гончарная древнерусская. Уничтожено строительными работами.

Боголюбовской С.К. 1947. С. 169; *Успенская А.В., Феттер М.В.* 1956. С. 160. N 103; Арх. ИА. N 2432. Л. 44; *Археологический Р.А.* 1988. Л. 43.

ДМИТРОВСКИЙ РАЙОН

5. ДАВЫДКОВО. ПОСЕЛЕНИЕ, неолит, 11-13 вв. Юго-зап. окраина д., прав. берег р. Язрена, прав. притока р. Сестра (лев. приток р. Дубна, прав. притока р. Волга). Исследованы В.В. Сидоровым (искрыто 82 кв. м). Керамика лепная ранне-неолитическая, верхневожжской к-ры, гончарная древнерусская, кремневые орудия, изготовленные преимущественно из пластики. Колл. в МОКМ и Дмитровском музее. Уничтожено мелкоративными работами.

Сидоров В.В. 1973. С. 146-157; Арх. ИА. N 3723. Л. 27, 28; N 4003. Л. 5, 11; N 5596. Л. 40, 41; *Археологический Р.А.* 1988. Л. 59, 60.

6. КОВРИГИНО. КУРГАННЫЙ МОГИЛЬНИК. К ВСВ от д., левобережье р. Шыбовка (лев. приток р. Дубна, прав. притока р. Волга). Пять насыпей. Не сохранился.

Успенская А.В., Феттер М.В. 1956. С. 224. N 755; *Археологический Р.А.* 1988. Л. 70, 71.

7. ТУРИСТ (ВЛАХЕРНСКАЯ). КУРГАННЫЙ МОГИЛЬНИК, 11-13 вв. К С от ст., прав. берег р. Истра, лев. притока р. Ядрома (прав. притока р. Сестра, лев. притока р. Дубна, впадающей слева в р. Волга). Два насыпи. При разработке карьера обнаружены два труположения в подкурганных могильных ямах, одно из которых сопровождалось браслетами и перстнем. Местонахождение вещей неизвестно. Уничтожено карьером.

Бадер О.Н., Талочный М.В. и др. 1935. С. 52, 53; Юсупов А.А. 1987. С. 33.

ИСТРИНСКИЙ РАЙОН

8. ИСТРА. ГРУНТОВЫЙ МОГИЛЬНИК ТРУСОВСКИЙ, эпоха бронзы. Юго-зап. окраина г., лев. берег р. Истра (лев. приток р. Москва), напротив устья р. М. Истра. Исследовано (К.Я.Виноградов, А.Я. Брюсов) шесть могил со следами трупосожжений и труположений. Найдены каменные сверленные топоры-молоты, кремневые рабочие клиновидные топоры, кремневые иглы и наконечники стрел, лепные сосуды фатьяновской к-ры. Ряд находок, происходящих из разоруженных могил, сделан на поверхности памятника. Часть колл. в МОКМ. Разрушен карьером.

Виноградов К.Я. 1934. С. 74-76; 1937. С. 300; Крайнов Л.А. 1963. С. 42, 43; Арх. ИИМК: Ф. 2. Оп. 1. 1930. N 801; Ф. 2. Оп. 1. 1935. N 77; Ф. 2. Оп. 1. 1935. N 79; Пашенфельд Р.А. 1988. С. 242, 267.

9. ИСТРА. КУРГАННЫЙ МОГИЛЬНИК СЫЧЕВСКИЙ, 11-13 вв. 0,8 км к ЮЗ от г., лев. коренной берег р. М. Истра (прав. приток р. Истра, лев.

притока р. Москва). К.Я.Виноградовым исследовано не менее шести курганов с труположениями на горизонте и в подкурганных могильных ямах, с зап. ориентировкой. Среди находок - бронзовые зернотопы-требушковые серпы. Колл. в МОКМ. Распахан.

Виноградов К.Я. 1925. С. 39, 40; Арх. ИИМК: Ф. 2. Оп. 1. 1924. N 177. Л. 28.

10. ИСТРА. ПРОИЗВОДСТВЕННЫЙ КОМПЛЕКС, 17 в. Терр. г., лев. берег р. Истра (лев.-приток р. Москва), терр. б. слободы Сычевка. Выявлены остатки печей для обжига полихромных керамиков. Терр. памятника застроена.

Евдоким Н.А., Алешин Е. 1934; Арх. ИА: N 5596. Л. 56.

11. КУТУЗОВО. КУРГАННЫЙ МОГИЛЬНИК 1, 11-13 вв. 0,4 км к С от б. д., лев. берег р. Истра (лев. приток р. Москва). Шесть насыпей. Исследовано (К.Я.Виноградов) два кургана без следов захоронений. В насыпи одного из курганов найден бронзовый пластинчатый браслет. Могильник затоплен Истринским вдр.

Виноградов К.Я. 1925. С. 33; Арх. ИИМК: Ф. 2. Оп. 1. 1924. N 177. Л. 9; Ф. 2. Оп. 1. 1927. N 172. Л. 78-80.

12. КУТУЗОВО. КУРГАННЫЙ МОГИЛЬНИК 2. К Ю от б. д., лев. берег р. Истра (лев. приток р. Москва). 29 насыпей. Затоплен Истринским вдр.

Виноградов К.Я. 1925. С. 33; Арх. ИИМК: Ф. 2. Оп. 1. 1924. N 177. Л. 9; Ф. 2. Оп. 1. 1927. N 172. Л. 78-80.

13. КУТУЗОВО. КУРГАННЫЙ

МОГИЛЬНИК 3. 1 км к С от б. д., лев. берег руч. Рудка, лев. притока р. Истра (лев. приток р. Москва). Три насыпи. Затоплен Истринским вдр.

Виноградов К.Я. 1925. С. 33; Арх. ИИМК: Ф. 2. Оп. 1. 1924. N 177. Л. 9; Ф. 2. Оп. 1. 1927. N 172. Л. 82-87.

14. КУТУЗОВО. КУРГАННЫЙ МОГИЛЬНИК 4. 1,3 км к С от б. д., лев. берег руч. Рудка, лев. притока р. Истра (лев. приток р. Москва). Три насыпи. Затоплен Истринским вдр.

Виноградов К.Я. 1925. С. 33; Арх. ИИМК: Ф. 2. Оп. 1. 1927. N 172. Л. 82-87.

15. КУТУЗОВО. КУРГАННЫЙ МОГИЛЬНИК 5 (НА ПОЛЯНИНОВОЙ СЕЧИ), 11-13 вв. 1,5 км к С от б. д., лев. берег р. Катаны, лев. притока р. Истра (лев. приток р. Москва). 12 насыпей. Исследовано (К.Я.Виноградов) четыре кургана с труположениями на горизонте. Среди находок - бронзовые бусиновые серпы, спиральные пронжки, шейные гривны, подвеска-крестик, шитой проволоочный браслет. Колл. поступила в МОКМ. Затоплен Истринским вдр.

Виноградов К.Я. 1925. С. 33; Арх. ИИМК: Ф. 2. Оп. 1. 1927. N 172. Л. 82-87.

16. РОЖДЕСТВЕНО. КУРГАННЫЙ МОГИЛЬНИК 1, 11-13 вв. К Ю от с., лев. берег р. Истра (лев. приток р. Москва). Пять насыпей. Исследовано (В.А. Геродцев) два кургана с труположениями в подкурганных могильных ямах, с зап. ориентировкой. Среди находок - перстнеобразные височные кольца, бусы, бронзовые пластинчатые перстни, браслеты. Колл. в ГИМ. Разрушен земляными работами.

Арх. ИИМК: Ф. 2. Оп. 1. 1924. N 95. Л. 8; ОПИ ГИМ: Ф. 431. Ед. кр. 60. Л. 256б, 234.

17. РОЖДЕСТВЕНО. КУРГАННЫЙ МОГИЛЬНИК 2. К Э от с., лев. коренной берег р. Истра (лев. приток р. Москва). Два кургана, один из которых по основанию насыпи был обложен камнями. Разрушен земляными работами.

ОПИ ГИМ: Ф. 431. Ед. кр. 60. Л. 25.

18. САННИКОВО. КУРГАННЫЙ МОГИЛЬНИК 1, 11-13 вв. Бана. д., лев. берег р. Истра (лев. приток р. Москва). 65 насыпей. Исследовано (И.И. Калитинский, К.Я.Виноградов) не менее 26 курганов с труположениями на горизонте и в подкурганных могильных ямах, с зап. ориентировкой. Среди находок - браслетообразные височные кольца, бусиновые серпы, подвески, бусы, перстни и т.п. Колл. поступила в МОКМ. Разрушен земляными работами.

Виноградов К.Я. 1925. С. 19-29; Арх. ИИМК: Ф. 2. Оп. 1. 1923. N 95. Л. 8.

19. САННИКОВО. КУРГАННЫЙ МОГИЛЬНИК 2, 11-13 вв. Бана. д., лев. берег р. Истра (лев. приток р. Москва). 43 насыпи. Исследовано (К.Я.Виноградов) 14 курганов с труположениями на горизонте и в подкурганных могильных ямах, с зап. ориентировкой. Среди находок - перстнеобразные височные кольца, сердоликовые бипирамидальные и золотостеклянные бусы, шейная витая гривна, доминобитые перстни, витые проволоочные и пластинчатые браслеты. Колл. поступила в МОКМ. Разрушен земляными работами.

Виноградов К.Я. 1925. С. 20, 29-32; Арх. НИМК: Ф. 2. Оп. 1. 1923. N 95. Л. 8.

КЛИНСКИЙ РАЙОН

20. ДЯТЛОВО. КУРГАН ЧЕТВЕРОК, 11-13 вв. Близ д. При раскопках сер. 19 в. обнаружены труположения, при которых найдены "кольца и записки", а также другие украшения. Не сохранились.

Сабань М.А. 1879. С. 187; ИАК. 1911. Прибалтика. С. 117.

21. ПОПЕЛКОВО. КУРГАН, 11-13 вв. 0,2 км к В от с., лев. берег р. Лутосня, прав. притока р. Сестра (лев. приток р. Дубна, прав. притока р. Волга). Исследованы (Н.А. Смирнов) труположения на горизонте с зап. ориентировкой, найдены медный браслет. Остатки насыпи расплавлены.

Раскопки Н.А. Смирнова... 1903. С. 147, 148; *Археологический вестник* Р.А. 1988. Л. 297.

22. ТЕРЕХОВО. КУРГАННЫЙ МОГИЛЬНИК. Между д. и Городище, лев. берег р. Сестра (лев. приток р. Дубна, прав. притока р. Волга). 11 насыпей. Уничтожены мелноразметочными работами.

Боголюбовский С.К. 1947. С. 168; Успенский А.В., Фельнер М.В. 1956. С. 223. N 737; Арх. НИМК: Ф. 2. Оп. 1. 1908. N 105. Л. 3, 52. Табл. 2; Арх. ИА: N 7358. Л. 34; *Археологический вестник* Р.А. 1988. Л. 300.

ЛОТОШИНСКИЙ РАЙОН

186

23. МИКУЛИНО (МИКУЛИНО-ГОРОДИЩЕ). КУРГАННЫЙ МОГИЛЬНИК. Центр. часть с., прав. берег р. Шоша (прав. приток р. Волга). Две насыпи. Уничтожены при строительных работах.

Арх. ИА: N 12098. Л. 22; *Археологический вестник* Р.А. 1988. Л. 420.

24. МОГИЛЬЦЫ. КУРГАННЫЙ МОГИЛЬНИК 1, 11-13 вв. Ок. 1,3 км к Ю от д., лев. берег р. Русса, лев. притока р. Лось (прав. приток р. Шоша, прав. притока р. Волга), близ устья руч. Набежки (Набежи). 50 или 51 насыпь. Исследованы (С.А. Гатцук) 18 курганов с труположениями на горизонте с зап., сев.-зап и сев.-вост. ориентировкой. Среди находок - браслетообразные височные кольца, перстни, подвески-бубенчики, сердоликовые, стеклянные поволоочные и посеребренные бусы, медная поясная пряжка, гончарные древнерусские горшки. Часть кола. в ГИМ. Расплавлены.

Плетнев В.А. 1903. С. 142; *Гатцук С.А.* 1904. С. 32-34; Арх. ИА: N 2432. Л. 46; N 7358. Л. 53.

25. МОГИЛЬЦЫ. КУРГАННЫЙ МОГИЛЬНИК 2, 11-13 вв. Ок. 1 км к Ю от д., 0,3 км к С от курганного могильника 1 (см.). 33 или 35 насыпей. Исследованы (С.А. Гатцук) пять курганов с труположениями на горизонте с зап. ориентировкой. Среди находок - гончарные древнерусские горшки. Место хранения кола. неизвестно. Расплавлены.

Плетнев В.А. 1903. С. 142; *Гатцук С.А.* 1904. С. 32-34; Арх. ИА: N 2432. Л. 46; N 7358. Л. 53.

26. СЕЛЬМЕНЕВО (СЯЛЬМЕНОВО). КУРГАННЫЙ МОГИЛЬНИК 1, 11-13 вв. 0,5 км к ЮВ от д., лев. берег р. Русса, лев. притока р. Лось (прав. приток р. Шоша, прав. притока р. Волга). 18 насыпей. Исследованы (С.А. Гатцук). Выявлены труположения на горизонте, в одном случае - в подкурганной могильной яме, с зап. и юго-зап. ориентировкой. Среди находок - браслетообразные и многобусиные височные кольца, проволоочные браслеты, перстни, круглые друмлистые и гравельные сердоликовые бусы, обрывки ткани. Часть кола. в ГИМ.

Плетнев В.А. 1903. С. 143; *Гатцук С.А.* 1904. С. 34-36.

МОЖАЙСКИЙ РАЙОН

27. МОЖАЙСК. СЕЛИЩЕ ФИЛИМОНОВ ОВРАГ, сер. - 3-я четв. 1-го тыс. н.э., 11-13, 14-17 вв. Сев.-вост. окраина г., берег руч., прав. притока р. Москва. Керамика лепная гладкостенная, поздних этапов развития дяковской к-ры, гончарная древнерусская и водносредневековая, в т.ч. красноглинная, красволоочная, красноглиняная с ангобом, черволоочная. Разрушено земляными работами.

Арх. ИА: N 1312. Л. 10.

28. МАРФИН БРОД. СЕЛИЩЕ, р.ж.в., 3-я четв. 1-го тыс. н.э., 11-13 вв. 100 м к Ю от д., у шоссе на г. Можайск, лев. берег р. Москва. Керамика лепная, с сетчатыми отпечатками на внешней поверхности и гладкостенная, дяковской к-ры, гончарная древнерусская. Разрушено земляными работами.

Арх. ИА: N 1312. Л. 12; N 3596. Л. 98.

29. МАРФИН БРОД. КУРГАН. 0,6 км к Ю от д., у шоссе на г. Можайск, лев. берег р. Москва. Разрушен земляными работами.

Богданов А.П. 1867. С. 117; Арх. ИА: N 1312. Л. 12; N 3596. Л. 98.

30. ПОЛИБИНО. СЕЛИЩЕ, 11-13 вв. Близ д., прав. берег р. Москва. Керамика гончарная древнерусская. Разрушено при устройстве Можайского вхдр.

Арх. ИА: N 1312. Л. 15.

31. ТИХОНОВО. КУРГАННЫЙ МОГИЛЬНИК, 11-13 вв. Близ д., лев. берег р. Москва. Первоначальное количество насыпей неизвестно. Исследован (А.В. Арциховский) один курган с труположением в подкурганной могильной яме с зап. ориентировкой. Расплавлен.

Арх. НИМК: Ф. 2. Оп. 1. 1928. N 225. Л. 1.

НАРО-ФОМИНСКИЙ РАЙОН

32. НАРО-ФОМИНСК. ГОРОДИЩЕ, р.ж.в., 3-я четв. 1-го тыс. н.э. 1 км к ЮЗ от г., прав. берег р. Нара (лев. приток р. Ожа) при впадении в ее долину оврага, уроч. Песчаная гора. Площадка подтреугольная в плане, размеры ок. 50x30-35 м, с напольной стороны - три вала и три рва. Керамика лепная, с сетчатыми отпечатками на внешней поверхности и гладкостенная, в т.ч. лощеная, дяковской к-ры, грузины "дякова типа",

187

керамические прясла, костяной нож. Уничтожено карьером.

Розенфельд Р.А., Юшко А.А. 1973. С. 172, 173; *Арх. ИА:* N 2432. Л. 17; *Розенфельд Р.А.* 1988. Л. 516.

33. ГУЛЯЕВА ГОРА. ГОРОДИЩЕ. Напротив б. д., прав. берег р. Исма (лев. приток р. Протва, лев. притока р. Ока). Разрушено карьером.

Древности. 1902. Протоказы. С. 62; *Розенфельд Р.А.* 1988. Л. 504.

34. ЛУКИНО. КУРГАННЫЙ МОГИЛЬНИК. 11-13 вв. Близ д., прав. берег р. Пахра (прав. приток р. Москва). Первоначальное количество насыпей неизвестно. Исследовано (С.К. Боговлянский) восемь курганов с древнерусскими труположениями. Местонахождение коал. неизвестно. Распахан.

Боговлянский С.К. 1947. С. 174; *Розенфельд Р.А.* 1988. Л. 513.

35. МИТЯЕВО. КУРГАННЫЙ МОГИЛЬНИК. 11-13 вв. КЗ от д., прав. берег р. Протва (лев. приток р. Ока). 11 насыпей. Исследовано (А.В. Ардуловский) 10 курганов, содержащих труположения в подкурганных могильных ямах с зап. ориентировкой. Среди находок - трехлопастные, семиллопастные и перстнеобразные височные кольца, разнообразные браслеты, решетчатые перстни, хрустальные шарообразные и сердоликовые бипирамидальные бусы, привеска в виде топорика, железные нож и кресало, каминная литейная форма для отливки украшений. Коал. в ГИМ. Распахан.

Ардуловский А.В. 1930. С. 182, 183; 1930а. С. 121-125; *Розенфельд Р.А., Юшко А.А.* 1973. С. 171; *Арх. ИИМК:* Ф. 2. Оп.1. 1928. N 146. Л. 12-27; *Арх. ИА:* N 7862. Л. 5.

36. СЕРЕНСКОЕ. КУРГАН. К З от д., прав. берег р. Протва (лев. приток р. Ока). Не сохранился.

Саблин М.А. 1879. С. 186; *Боговлянский С.К.* 1947. С. 171; *Розенфельд Р.А., Юшко А.А.* 1973. С. 174; *Арх. ИА:* N 861. Л. 15, 16.

37. ТАШИРОВО. КУРГАН ГАВРИКОВ. Близ д., прав. берег р. Нара (лев. приток р. Ока). Не сохранился.

Саблин М.А. 1879. С. 186; *Боговлянский С.К.* 1947. С. 171; *Розенфельд Р.А., Юшко А.А.* 1973. С. 177; *Арх. ИА:* N 6462. Л. 12.

38. ЮМАТОВО. КУРГАН ТРОИЦКИЙ. Близ д. Не сохранился.

Саблин М.А. 1879. С. 186; *Боговлянский С.К.* 1947. С. 171; *Розенфельд Р.А., Юшко А.А.* 1973. С. 172; *Арх. ИИМК:* N 6462. Л. 12.

РУЗСКИЙ РАЙОН

39. ВИШЕНКИ. КУРГАННЫЙ МОГИЛЬНИК 1. 11-13 вв. 1,5 км к В от б. д., прав. берег р. Песочника, лев. притока р. Озерна (лев. приток р. Рузы, лев. притока р. Москва). Две группы из четырех и трех насыпей. Исследовано (Н.Ю. Зограф, Н.С. Елагин) не менее четырех курганов, содержащих труположения с зап. ориентировкой. Местонахождение коал. неизвестно. Разрушен при сооружении Озернинского вадр.

Зограф Н.Ю. 1890. С. 322; *Арх. ИИМК:* Ф. 2. Оп.1. 1927. N 172. Л. 89, 90.

40. ВИШЕНКИ. КУРГАННЫЙ МОГИЛЬНИК 2. 11-13 вв. 0,3 км к ЮЗ от б. д., лев. берег р. Озерна (лев. приток р. Рузы, лев. притока р. Москва). Семь насыпей. Исследовано (К.Я. Виноградов) три кургана, содержащих труположения с зап. ориентировкой, в т.ч. одно парное (женщина и ребенок). Среди находок - височные кольца семиллопастные развитых форм, запясткоочечные перстнеобразные, ромбоидитковые с чеханкой на штиках, браслеты вытые, решетчатые перстни, бусы стеклянные, в т.ч. двойные, шейная гривна железная, прически овальной формы с орнаментом в виде цветка. По характеру находок исследованные курганы могут датироваться 2-й пол. 12 в. Коал. в МОКМ. Разрушен при сооружении Озернинского вадр.

Арх. ИИМК: Ф. 2. Оп.1. 1927. N 172. Л. 88, 89.

41. ВИШЕНКИ. КУРГАН ПЕСОЧЕНСКИЙ. 0,5 км к ЮЗ от б. д., лев. берег р. Озерна (лев. приток р. Рузы, лев. притока р. Москва), уроч. Бабья гора. Разрушен при сооружении Озернинского вадр.

Арх. ИИМК: Ф. 2. Оп.1. 1927. N 172. Л. 89.

42. ВОЛКОВО. КУРГАННЫЙ МОГИЛЬНИК. 11-13 вв. Вост. окраина д., прав. берег р. Озерна (лев. приток р. Рузы, лев. притока р. Москва), ныне - берег Озернинского вадр. Не менее 15 насыпей. Исследовано (Н.Ю. Зограф, К.Я. Виноградов) не менее семи курганов, содержащих труположения в подкурганных могильных ямах, с зап.

ориентировкой, сопровождавшиеся "древнерусскими вещами". Местонахождение коал. неизвестно. Распахан.

Арх. ИИМК: Ф. 2. Оп.1. 1927. N 172. Л. 93-96.

43. ГЛИНКОВО. КУРГАННЫЙ МОГИЛЬНИК. 11-13 вв. 0,3 км к В от д., ок. 1 км к З от берега оз. Тростенское. Не менее четырех насыпей. Исследована К.Я. Виноградовым и В.М. Колобовым. Выявлены остатки труположений на горизонте и в насыпи (железные), с зап. ориентировкой. Среди находок - проволоочная шейная гривна, браслеты, сердоликовые бусы, привеска железная, древнерусские гончарные горшки. Часть коал. в ГИМ. Не сохранился.

Арх. ИИМК: Ф. 2. Оп.1. 1926. N 111; *Арх. ИА:* N 4003. Л. 17.

44. ПАЛАЗКИНО. КУРГАННЫЙ МОГИЛЬНИК. Ок. 2 км к СЗ от д., близ б. д. Дьяково, терр. д/о "Русь", прав. берег р. Рузы, лев. притока р. Москва (ныне - берег Рузского вадр.). Разрушен строительными работами.

Боговлянский С.К. 1947. С. 169; *Арх. ИА:* Отчет Б.Е. Яншицкого за 1991-1993 гг.

45. НИКОЛЬСКОЕ. КУРГАННЫЙ МОГИЛЬНИК. КЗ от д., прав. берег руч. Малановской, лев. притока р. Озерна (лев. приток р. Рузы, лев. притока р. Москва). Распахан.

Следствие протоиерея А.С. Соколова.

46. СТАРОНИКОЛАЕВО. КУРГАННЫЙ МОГИЛЬНИК. Близ д., прав. берег р. Москва. Распахан.

Богачинский С.К. 1947. С. 170; Арх. ИА. Отчет Б.Е. Яновского за 1991-1993 гг.

47. ТЕРЯЕВО. КУРГАННЫЙ МОГИЛЬНИК. Близ д. лев. берег р. Руза, лев. притока р. Москва. Разрушен строительными работами.

Богачинский С.К. 1947. С. 170; Арх. ИА. Отчет Б.Е. Яновского за 1991-1993 гг.

48. ТИМОХИНО. КУРГАННЫЙ МОГИЛЬНИК. Близ д., прав. берег р. Руза, лев. притока р. Москва. Разрушен строительными работами.

Богачинский С.К. 1947. С. 170; Арх. ИА. Отчет Б.Е. Яновского за 1991-1993 гг.

49. ТИМОФЕЕВО. КУРГАННЫЙ МОГИЛЬНИК. Зап. окраина д., лев. берег р. Москва. Три насыпи. Разрушен строительными работами.

Богачинский С.К. 1947. С. 170; Арх. ИА. Отчет Б.Е. Яновского за 1991-1993 гг.

50. ЩЕРБИНКИ. ГОРОДИЩЕ НЕЖДИНСКОЕ, р.ж.д., 3-я четв. 1-го тыс. н.э., 11-13 вв. Ок. 3 км к ЮЗ от д., близ б. д. Неждино, мыс прав. коренного берега р. Руза, лев. притока р. Москва (мыс - южн. берег Рузского вхдр.). Площадка подтреугольная в плане, с западной юго-зап. стороны была защищена валом и рвом. Исследовано (А.Ф. Дубинка) 260 кв. м. Городище имело западнонаправленную дьяковскую к-ру и древнерусские, разделенные местами стерильной прослойкой. Среди находок дьяковского времени - лепная керамика, в т.ч. червоошечная, бронзовая булавка, керамическая погребелька, красные пастовые бусы и т.д. К древнерусскому времени

относится гончарная керамика с линейным и волнистым орнаментом, в т.ч. с клеймами, стеклянные браслеты, железные замки, серпы и др. Предполагается, что в древнерусское время на терр. городища была феодальная усадьба. Укрепления возникли в дьяковское время, подновлялись в 11-13 вв. Колл. в МИМ. Полностью уничтожено вхдр.

Роскорецкая Р.А. 1964. С. 106-110; Юшко А.А. 1991. С. 81; Арх. ИА. N 2328; Отчет Б.Е. Яновского за 1991-1993 гг.

СОЛНЕЧНОГОРСКИЙ РАЙОН

51. ПОВАРОВКА. КУРГАННЫЙ МОГИЛЬНИК 1. 11-13 вв. Ок. 2,5 км к ЗЮЗ от ст., водораздел рр. Истра (лев. приток р. Москва) и Клязьма. 14 насыпей. Исследовано (А.В. Архиповский, А.К. Станкович) восемь курганов с труположениями на горизонте и в неглубоких могильных ямах, с зап. ориентировкой. В насыпях двух курганов обнаружены каменные кольцевые выкладки, в насыпи одного кургана найден скелет барана. Под насыпью одного из курганов, на уровне горизонта, над могильной ямой лежал валун. В двух погребениях зафиксированы остатки дерева с берестой. Среди находок - височные кольца браслетобразные, перстнеобразные и трехбусинные; браслеты круглопроволочные и плетеные; перстни пластинчатые широкосредние, проволочные, рубчатые, локончатые и решетчатый однозатягивающий; бусы стеклянные кольцообразные, шарообразные, боченкообразные, цилиндрические, сине рыбоядные, серебряные и медные боченкообразные, полусферические и спиральные; подвески-

бусенчики; пряслице из розового шифера; гончарный горшок с волнистым орнаментом. Колл. в МГУ, Распахан.

Работович М.Г. 1940. С. 85-89; Арх. ИА. N 960. Л. 7; N 8908. Л. 2, 3.

52. ПОВАРОВКА. КУРГАННЫЙ МОГИЛЬНИК 2. 11-13 вв. Ок. 2,5 км к ЗЮЗ от ст., водораздел рр. Истра (лев. приток р. Москва) и Клязьма, к В от курганного могильника 1 (см.). Шесть насыпей. Исследовано (Г.П. Латышева) четыре кургана с труположениями в неглубоких могильных ямах, с юго-зап. ориентировкой. В насыпи одного из курганов зафиксировано кострище с обломками древнерусской гончарной керамики. Одна из могильных ям по краям была обложена камнями. Среди находок - браслетобразные височные кольца, витые браслеты, литой рубчатый перстень, железные стеклянные и пастовые бусы. Колл. в ГИМ.

Работович М.Г. 1940. С. 85; Арх. ИА. N 960. Л. 7-14; N 8908. Л. 2, 3.

53. ПОПОВКА. КУРГАН. Между д. и д. Лаварево, терр. дачного пос., лев. берег р. Катыш, впадающей в Истринское вхдр. Распахан.

Арх. НИИМК. Ф. 2. Оп. 1. 1924. N 177. Л. 8; Арх. ИА. Отчет Б.Е. Яновского за 1991-1993 гг.; *Роскорецкая Р.А.* 1968. Л. 927.

ШАХОВСКОЙ РАЙОН

54. ДАНИЛОВКА (ДАНИЛОВО, ЖЕЛА, ЖЕЛАБИХА). КУРГАННЫЙ МОГИЛЬНИК. 11-13 вв. Ок. 1 км к ЮВ от д., лев. берег р. Дубенка (правобережье р. Шоша, прав.

притока р. Волга). 22 насыпи. Исследовано (С.А. Гатдук, К.Я. Виноградов) 20 курганов с труположениями на горизонте и в насыпи (впускные), с зап., юго-зап. ориентировкой. Часть погребений совершена на подсыпке из белого песка, иногда с углем, или на глине. Под одним из погребений обнаружены фрагменты бересты, под двумя - остатки бересты или коры и угля. Одно погребение было обложено углем и обломками глиняной посуды. В основании нескольких насыпей обнаружены угли или углистые прослойки. Среди находок - височные кольца браслетобразные с



Рис. 82. Подвеска из раскопок курганов у д. Даниловка (Жела, Желабиха)

завязанными концами и ромбоидитовое, разнообразные браслеты, перстни, бусы, подвески в виде лушниц, бубенчиков, крестиков, а также зооморфные фино-угорского типа, железные пещеное кольцо, нож и серп, обломки гончарных горшков. По мнению Е.И. Горюновой, могильник принадлежит к числу наиболее ранних древнерусских могильников на С.Московской обл. Колл. в ГЭ. Распахан.

Сабин М.А. 1879. С. 186; *Богомысловский С.К. Голье Ю.В.* 1901. С. 57, 58; *Гатцук С.А.* 1905. С. 127-132; *Дружков Н.Н.* 1907. С. 110; *Виноградов К.Я.* 1929. С. 12, 13; *Богомысловский С.К.* 1947. С. 169; *Устицкая А.В., Федин М.В.* 1956. С. 223. N 741; *Горюнова Е.И.* 1961. С. 215, 216; *Арх. ИА: N 7358. Л. 53; Рихтерфельд Р.А.* 1988. Л. 1014.

55. ИВАНОВСКОЕ. СЕЛИЦЕ, р.ж.в., 3-я четв. 1-го тмс. н.д. 0,7 км к ССВ от д. лев. берег р. Руза (лев. приток р. Москва) при устье р. Костинка (Хлопя), прав. берег последней. Керамика лепная, с сетчатыми отпечатками на внешней поверхности и гладкогладкостенная, дяковской к-ры. Распахан.

Виноградов К.Я. 1929. С. 14.

56. ИВАНОВСКОЕ. ГРУНТОВЫЙ МОГИЛЬНИК ИВАНОВА ГОРА, эпоха бронзы. Близ д., противоположный от нее прав. коренной берег р. Руза (лев. приток р. Москва), уроч. Иванова гора. Исследованы (К.Я. Виноградов) три погребения по обряду труположения на прав. и лев. боку, с зап. и сев.-сев.-вост. ориентировкой, в могильных ямах размерами 2,63x2,2-2,4 м, глуб. 1,7-2,0 м. Найдены каменные шиферные топоры-молоты, топор-клин, кремневые ножи и наконечники стрел, костяные шпиль, оперенье из зубов животных, точильный

камень, круглодонные сосуды фатьяновской к-ры, кости животных, в т.ч. домашней свиньи. Колл. утрачена. Разрушен карьером.

Виноградов К.Я. 1929. С. 16-26; *Балу С.И.* 1950б. С. 75; *Крайнов Д.А.* 1963. С. 45; *Арх. ИА: N 7358. Л. 58; Рихтерфельд Р.А.* 1988. С. 34, 1015.

57. ИВАНОВСКОЕ. КУРГАННЫЙ МОГИЛЬНИК 1, 11-13 вв. 0,7 км к СВ от д., лев. берег р. Руза (лев. приток р. Москва) при впадении р. Костинка (Хлопя), прав. берег последней. 17 насыпей. Исследованы (К.Я. Виноградов) пять курганов с труположениями в подкурганных могильных ямах с зап. ориентировкой. Одно погребение было покрыто берестой. Среди находок - бронзовое кольцо с остатками ткани, железная пряжка. Колл. утрачена. Распахан.

Виноградов К.Я. 1929. С. 5-7; *Арх. ИА: N 7358. Л. 58; Рихтерфельд Р.А.* 1988. Л. 35, 1016, 1017.

58. ИВАНОВСКОЕ. КУРГАННЫЙ МОГИЛЬНИК 2, 11-13 вв. 0,7 км к ССВ от д., лев. берег р. Руза (лев. приток р. Москва) при впадении р. Костинка (Хлопя), прав. берег последней, 0,15 км от курганного могильника 1 (см.). Ок. 40 насыпей. Исследованы (К.Я. Виноградов) восемь курганов с труположениями на горизонте с зап. ориентировкой (одно - в скорченном положении на прав. боку). В основании большинства курганов зафиксирована прослойка обожженной земли с углем. Среди находок - височные кольца браслетообразные и одно семилпастное, витые и вилы грина, пластинчатые перстни, амethystовые граненые, стеклянные боченкообразные позвоноченные и посеребренные, а также бронзовые бусы, бронзовые подвески в виде бубенчика и

крестика, пряжка арочной формы, железные ножи, серп и др., гончарные древнерусские сосуды. Колл. утрачена. Распахан.

Виноградов К.Я. 1929. С. 5, 7-12; *Арх. ИА: N 7358. Л. 58; Рихтерфельд Р.А.* 1988. Л. 35, 1016, 1017.

59. ИВАНОВСКОЕ. КУРГАННЫЙ МОГИЛЬНИК 3. Близ д., противоположный от нее прав. берег р. Руза (лев. приток р. Москва). Состоит из четырех или семи насыпей.

Сабин М.А. 1879. С. 186; *Богомысловский С.К.* 1947. С. 169; *Виноградов К.Я.* 1929. С. 5, 6, 14, 15; *Устицкая А.В., Федин М.В.* 1956. С. 223. N 739; *Арх. ИА: N 7358. Л. 58; Рихтерфельд Р.А.* 1988. Л. 1014.

60. МОСКОВКИНО. КУРГАННЫЙ МОГИЛЬНИК, 11-13 вв. Близ д., водораздельная возвышенность прав. притоков р. Волга и лев. притоков р. Москва. Четыре насыпи, две из которых раскопаны К.Я. Виноградовым. Выявлены труположения с зап. ориентировкой, сопровождавшиеся древнерусскими украшениями, в т.ч. браслетообразными

височными кольцами. Колл. утрачена. Распахан.

Виноградов К.Я. 1929. С. 12, 13; *Рихтерфельд Р.А.* 1988. Л. 1019.

61. ЯДРОВО. КУРГАННЫЙ МОГИЛЬНИК, 11-13 вв. Ок. 1,3 км к Э от д., лев. берег р. Дубенка, впадающей справа в р. Издетель, лев. приток р. Лось (прав. приток р. Шоша, прав. притока р. Волга), "на самой высокой точке открытой возвышенности". Девять насыпей. Исследованы (С.А. Гатцук) восемь курганов, содержащих труположения на горизонте на подсыпке из песка или гальки выше горизонта, с сев.-зап. и юго-зап. ориентировкой. Среди находок - браслетообразные височные кольца, пластинчатый браслет, витые и рубчатый перстни, железный нож и поясная пряжка, позолоченные стеклянные и граненые сердцевидные бусы. Колл. в ГЭ. Оставшийся курган могильника распахан.

Богомысловский С.К., Голье Ю.В. 1901. С. 57, 58; *Гатцук С.А.* 1905. С. 126, 127; *Устицкая А.В., Федин М.В.* 1956. С. 223. N 740; *Рихтерфельд Р.А.* 1988. Л. 1020.

ЛИТЕРАТУРА И АРХИВНЫЕ ИСТОЧНИКИ

Литература

- Алчани Д.А. 1879. Описание предметов быта. Вып. II. Отдел доисторической. Раздел 3. Коллекция древностей из курганов и городищ различных местностей Европейской России и Сибири. М. Озд. вып.
- Артимовский А.В. 1928. Борздинское городище // ТСА РАНИОН. Т. IV.
- Артимовский А.В. 1930. Курганы степей. М.
- Артимовский А.В. 1930а. Митяевские литейные формы // Тезисы обработки камня и металла. М. (ТСА РАНИОН. Т. 6/Н).
- Артимовский А.В. 1934. Археологические данные о возникновении феодализма в Суздальской и Смоленской землях // ПИДО. № 11, 12.
- Артимовский А.В. 1947. Основные вопросы археологии Москвы // МИА. № 7.
- Акты социально-экономической истории Северо-Восточной Руси конца 14 - начала 16 в. 1964. Т. III. М.
- Акты феодального землевладения и хозяйства. 1956. Ч. 2. М.
- Балер О.Н. 1927. Краткая информация о плеистологических полевых исследованиях Государственного музея Центрально-Промышленной области // Материалы к истории Центрально-Промышленной области. М.
- Балер О.Н. 1929. Материалы о плеистологических памятниках р. Пахра // Московский краевед. № 3 (11).
- Балер О.Н. 1935а. Отчет о работах 1932-1933 гг. // ИГАНМК. Вып. 109.
- Балер О.Н. 1935б. Археологические исследования НИИ этнографии МГУ за 10 лет // Наука и жизнь. № 3.
- Балер О.Н. 1941. Миссы-Влах княз. 1934 г. // Археологические исследования в РСФСР. 1934-1936 гг. М.; Л.
- Балер О.Н. 1950а. Древнее городище на Впади Волге // МИА. № 13.
- Балер О.Н. 1950б. Фатьяновские могилы Северного Подмоскья // МИА. № 13.
- Балер О.Н., Тамаров М.В., Журавль А.В., Пасек Т.С., Ежикова Н.А., Балер М.А. 1935. Археологические памятники в зоне Москва-Волжстрой // Археологические работы Академии на неостройках в 1932-1933 гг. // Изв. ГАИМК. Вып. 109.
- Белкина Н.А. 1930. Звенигородские железные заводы в XVIII в. // Московский край в его прошлом. Ч. 2. М.
- Богданов А.П. 1867. Материалы для этнографии курганного периода в Московской губернии // ИОЛЕАНЭ. Т. IV. Вып. 1. М.
- Боголюбовский С.К. 1947. Материалы к археологической карте Московского края // МИА. № 7.
- Боголюбовский С.К., Гиты Ю.В. 1901. Отчет о раскопках Елжаровного могильника (Волоколамской у. Московской губ.). 1900 г. // ИМАО. Т. 19. Вып. 2. М.
- Бурков А.Я. 1932. Черты по истории племени Европейской части СССР в неолитическую эпоху. М.
- Виноградов К.Я. 1925. Древнейшие следы культуры славян и финнов в Воскресенском у. Московской губ. // Археологические раскопки 1923 и 1924 гг. Государственного Новонерусальимского художественно-исторического краевого музея. Воскресенск.
- Виноградов К.Я. 1929. Три этапа культуры у Ивановой теры на р. Рузе. М.
- Виноградов К.Я. 1934. Новые данные о памятниках фатьяновского типа // ПИДО. № 11, 12.
- Винниковой В.И. 1990. Раскопки Киевского городища // КСИА. Вып. 197.
- Власов Н. 1928. Археологические раскопки в Можайском уезде в 1927 г. // Московский краевед. № 4.
- Гармалин К.Н. 1983. Кереминская мастерская в г. Истре // АО 1982 г. М.
- Гатцура С.А. 1904. Отчет о раскопках, произведенных в 1902 г. в Тверской губернии // ИАК. Вып. 6. СПб.
- Гатцура С.А. 1905. Отчет о раскопках С.А. Гатцура 1904 г. в Смоленской и Тульской губерниях // ЗОРСА. Т. VII. Вып. 1. СПб.
- Галубов Л.А. 1949. Раскопки в Вережском кремле // МИА. № 12.
- Галубов Л.А. 1953. Раскопки в Рузе // Тр. ГИМ. Вып. 22. М.
- Города Подмосковья. 1981. Кн. 3. М.
- Гришнова Е.Н. 1961. Этническая история Волго-Окского междуречья // МИА. № 94.
- Гришнова Е.Н., Подкова Г.Ф., Рязанов В.М., Цветкова И.К. 1970. Карта памятников палеолита, мезолита и неолита в Окском бассейне // Окский бассейн в эпоху камня и бронзы. // Тр. ГИМ. Вып. 44. М.
- Давыд Л.А., Стень Б.А. 1956. Забытый памятник московского зодчества XV в. // КСИИМК. Вып. 62.
- Древнее городище в Подмоскье. Кн. 1. 1970 // МИА. № 156.
- Древнее городище в Подмоскье. Кн. II. 1971 // МИА. № 157.
- Древности. 1902. Т. XIX. Вып. 3. Петричаны. М.
- Дубинин А.Ф. 1963. Результаты работ Можайской экспедиции // КСИА. Вып. 94.
- Дубинин А.Ф. 1964. Троицкое городище Подмосковья // С.А. № 1.
- Дурново Н.И. 1907. Отчет о погребениях в Волоколамской, Клинской и Рузской уездах летом 1904 г. // ИМАО. Т. 21. Вып. 2.
- Дукинские и догосударственные грамоты великих и удельных князей XIV - XVI вв. М. А.
- Елжарова Н.А. 1950. Шустинский курганный могильник // МИА. № 13.
- Жуков Б.С. 1925. Неолитические стоянки близ с. Львово Московского уезда // Тр. Антропологического института МГУ: Приложение к Русскому Антропологическому журналу. Т. XIV. Вып. 1. 2. М.
- Забитин И.Е. 1902. История города Москвы. Ч. 1. М.
- Зинин А.А. 1961. Новгород и Волоколамск в XI - XV вв. // Новгородский исторический сборник. Вып. 10. Новгород.
- Зосграф Н.Ю. 1890. Раскопки вл. Н.Ю. Зосграф. 1890 г. // Дневник археологического отдела / ИОЛЕАНЭ. Т. LXXVIII. Вып. 8.
- ИАК. 1907. Вып. 22. Прибалтийе. СПб.
- Иванов М.А. 1965. Подмоскье. М.
- Калайдович К.Ф. 1823. Письмо к А.Ф. Малиновскому об археологических исследованиях в Рязанской губернии с рисунками найденных там в 1823г. древностей. М.
- Корделли Н.Г. 1879. Отчет о произведенной раскопке курганов Рузского и Подольского уездов Московской губернии // ИОЛЕАНЭ. Т. XXXV. Ч. 1. Вып. 1-3 // Антропологическая выставка 1879 г. М.
- Курганов Н.А. 1976. Фатьяновский могильник у д. Ханго // Восточная Европа в эпоху камня и бронзы. М.
- Колышанов Н.В., Молчанов А.А. 1976. Исследования в Носово-Волоколамском монастыре / АО 1975 г. М.
- Крайков Д.А. 1963. Памятники фатьяновской культуры: Московская группа // САИ. Вып. В1-19. М.

- Куровы Е.А. 1926. Льяловская неолитическая культура на р. Клязьме в Московском уезде и ее отношение к древнему явлению Рязанской губернии и раннегоголитическим культурам Северной Европы // Тр. Общества исследователей Рязанского края. Вып. 5 // К материалам по истории Рязанского края. Рязань.
- Мильер Г.И. 1928. Первый в России стенографический завод XVII в. // Московский архивед. № 4.
- Милослав Н.П. 1937. Дмитровское городище: Кремль города Дмитрова // СА. № 4.
- Молчанов А.А. 1983. Работа в Можайском кремле // АО 1981 г. М.
- Молчанов А.А., Колышнев Н.В. 1975. Раскопки в Иосифо-Волоколамском монастыре // АО 1974 г. М.
- Некрасов А.И. 1928. Города Московской губернии. М.
- Никитин А.В. 1971. К характеристике материалов раскопок в Дмитрове (1933-1934 гг.) // Древности Московского края. М.
- Орловский А.В. 1926. Серебряная чашка из Манушкин городища // Отчет Государственного исторического музея за 1916-1925 гг. Принадлежит III М.
- Памятники архитектуры Московской области. 1975. Т. 1. М.
- Павловский В.В. 1951. Неолитическая стоянка на берегу оз. Крутого (Московская область) // КСИИМК. Вып. 36.
- Павлов В.А. 1903. Об остатках древности и старины в Тверской губернии. Тверь.
- Помещиков М.С. 1924. Дмитровский край в его прошлом: Историко-экономический очерк // Статистико-экономической сборник. Дмитров.
- Попова Т.Е. 1970. Карта памятников подмосковной культуры // Ойский бассейн в эпоху камня и бронзы // Тр. ГИМ. Вып. 44. М.
- Рабкин М.Г. 1940. Курганы в Песаровке // Сб. научных студенческих работ. Вып. II. История. МГУ. М.
- Рабкин М.Г. 1957. Золотые украшения из Тушино городка // КСИИМК. Вып. 68.
- Рабкин М.Г. 1959. Крепость и город Тушино // СА. Т. XXIX-XXX.
- Радина Т.В. 1966. Шильдеровские курганы // Культура Древней Руси. М.
- Радина Т.В. 1978. Древнерусские литые перстни с геометрическим орнаментом // Древняя Русь и славян. М.
- Радина Т.В. 1988. Погребения X-XIII вв. с монетами на территории Древней Руси. Каталог. М.
- Ратнов П.А. 1947. Годуновская церковь в Берново городке // КСИИМК. Вып. 18.
- Ратнов П.А. 1956. Обследование раннемосковских городищ в 1954 г. // КСИИМК. Вып. 62.
- Раскопки А.А. Смирнова в Дмитровском уезде. 1905. // ЗОРСА Т. 7. Вып. 1.
- Раскопки Н.А. Смирнова в Клязьминском уезде в 1902 г. 1908. // ЗОРСА Т. 5. Вып. 1.
- Радзицкая В.М. 1960. Фельдмановское погребение на неолитической стоянке Никола-Перевоз // Археологический сборник // Тр. ГИМ. Вып. 37.
- Радзицкая В.М. 1964. Древнейшая стоянка дальневосточной культуры // СА. № 2.
- Радзицкая В.М. 1969. Стоянка Никола-Перевоз II на р. Дубна в Московской области // Экспедиция Государственного исторического музея. М.
- Рязанов Э.А. 1951. Обследование городка Тверского княжества // КСИИМК. Вып. 41.
- Розенфельд И.Г. 1964. Неолитические стоянки на Троицком острове // КСИИМК. Вып. 97.
- Розенфельд И.Г. 1973. Миниатюрная стоянка // КСИИМК. Вып. 124.
- Розенфельд Р.А. 1960. Археологические раскопки в Московской области // КСИИМК. Вып. 79.
- Розенфельд Р.А. 1962. Археологические раскопки в Московской области в 1960 г. // КСИИМК. Вып. 90.
- Розенфельд Р.А. 1964. Раскопки и раскопки дьяковских городищ в Подмосковье в 1960-1963 гг. // КСИИМК. Вып. 102.
- Розенфельд Р.А. 1966. Археологические раскопки в Подмосковье // АО 1965 г. М.
- Розенфельд Р.А. 1967а. Григорьевские курганы XII-XIII вв. // КСИИМК. Вып. 110.
- Розенфельд Р.А. 1967б. Археологические раскопки в Подмосковье // АО 1966 г. М.
- Розенфельд Р.А. 1967в. Археологические раскопки в Подмосковье в 1964-1965 гг. // КСИИМК. Вып. 112.
- Розенфельд Р.А. 1968. Раскопки и раскопки петричских курганов в Подмосковье // АО 1967 г. М.
- Розенфельд Р.А. 1971. Носовский братиновский могильник // СА. № 2.
- Розенфельд Р.А. 1976. Раскопки в Московской области // АО 1975 г. М.
- Розенфельд Р.А., Юшко А.А. 1973. Список археологических памятников Московской области. М.
- Саблин М.А. 1879. Список курганов Московской губернии // ИОМЛЕАН. Т. XXXV. Ч. 1. Вып. 2. М.
- Савицкий Д.Я. 1873. Древние города России: Историко-юридическое исследование. СПб.
- Савицкий А.М. 1959. Города Северо-Восточной Руси XIV-XV вв. М.
- Сергеев-Кавыч Т.Н. 1952. Можайский кремль. 1624-1626 гг. // Крепостные сооружения Древней Руси // МИА. № 31.
- Сидоров В.В. 1973. Давыдовская стоянка на р. Яхроме // СА. № 2.
- Сидоров В.В., Балашов И.М. 1973. Троицкая экспедиция // АО 1972 г. М.
- Сидоров В.В., Балашов И.М. 1974. Раскопки на Троицком острове и Малом болоте // АО 1973 г. М.
- Сидоров В.В., Турова А.В. 1986. Фельдмановские городища на Крутом острове // КСИИМК. Вып. 185.
- Сидоров К.А. 1964. Новые городища дьякова типа в бассейне Москвы-реки // КСИИМК. Вып. 102.
- Сидоров А.А. 1905. Новые сведения о городищах дьякова типа // ЗОРСА Т. VII. Вып. 1. СПб.
- Тихомиров М.И. 1925. Город Дмитров. От основания города до половины XIX в. Дмитров.
- Успенская А.В. 1966. Древнерусское посольство близ г. Дубно // Тр. ГИМ. Вып. 40. М.
- Успенская А.В., Фетисов М.В. 1956. Поселения Древней Руси // Очерки по истории русской деревни X-XIII вв. // Тр. ГИМ. Вып. 32. М.
- Федоров А.А. 1988. Следы быта земли московской. М.
- Ходковский Э.Я. 1837. Извлечения из бумаг Д. Ходковского // Русский исторический сборник. Т. I. М.
- Холодковский В. и Г. 1881. Исторические материалы для составления церковных летописей Московской епархии: Русская летопись. Вып. 1. М.
- Юшко А.А. 1985. О греблях Московского княжества Ивана Калиты // СА. №5.
- Юшко А.А. 1987. Археологические памятники Московской земли IX-XIV вв. // Делюновское. М.
- Юшко А.А. 1991. Московская земля IX-XIV вв. М.

Архивные источники

Архив ИА, Р-3

- № 88. Голубева Л.А. Отчет о разведках и раскопках в г. Верее и Верейском р-не Московской обл. в 1946 г.
- № 120. Рабинович М.Г. Отчет об археологических разведках в районе г. Волоколамска в 1947 г.
- № 161. Голубева Л.А. Отчет о раскопках в г. Верее и разведках в Верейском р-не Московской обл. в 1947 г.
- № 162. Голубева Л.А. Альбом к отчету о раскопках в г. Верее и разведках в Верейском р-не Московской обл. в 1947 г.
- № 208. Раушенбах В.М. Отчет о раскопках и разведках в Московской обл. в 1948 г.
- № 259. Голубева Л.А. Отчет о раскопках в г. Руза Московской обл. в 1948 г.
- № 309. Рабинович М.Г. Отчет об археологических разведках в Московской и Владимирской обл. в 1949 г.
- № 417. Ринман Э.А. Отчет о разведке на территории боя. Таерского княжества в 1947 г.
- № 434. Рабинович М.Г. Отчет о раскопках городища Тушков городок в Можайском р-не Московской обл. в 1950 г.
- № 441. Рацкино Т.В. Отчет о раскопках курганов в Шиншировской и Красноставской курганных группах в Можайском р-не Московской обл. в 1950 г.
- № 525. Палова Т.Б. Отчет о разведках в Верейском р-не Московской обл. в 1950 г.
- № 588. Бирсон А.Я. Отчет о раскопках Лыдовской неолитической стоянки в 1951 г.
- № 660. Латыгина Г.П. Отчет о раскопках курганов у ст. Митинская Киевской ж.д. и у ст. Поваровка Октябрьской ж.д. в 1954 г.
- № 985. Рабинович М.Г. Отчет о раскопках Тушкова городка в 1954 г.
- № 1134. Латыгина Г.П. Отчет о раскопках курганов у ст. Поваровка Октябрьской ж.д. в 1955 г.
- № 1190. Ястрамбовский Л.А. Отчет о раскопках курганов у ст. Истра в 1955 г.
- № 1312. Дубынин А.Ф. Отчет о работе Можайской экспедиции за 1956 г.
- № 1338. Дубынин А.Ф. Отчет о работе Московской экспедиции за 1956 г. /Розенфельд Р.А. Отчет о работе отряда Московской археологической экспедиции в 1956 г.
- № 1432. Краснов Ю.А. Отчет об археологических работах в Звенигородском, Рузском и Истринском р-нах Московской обл. в 1957 г.
- № 1443. Рабинович М.Г. Отчет о раскопках Тушкова городка в 1957 г.
- № 1631. Дубынин А.Ф. Отчет о работе Московской экспедиции АН СССР в 1957 г. /Розенфельд Р.А. Отчет об археологических разведках в Рузском, Осташковском и Ново-Петровском р-нах Московской обл.
- № 1632. Дубынин А.Ф. Отчет об археологических раскопках Можайской археологической экспедиции за 1957 г.
- № 1745. Дубынин А.Ф. Отчет по Можайской и Московской экспедиции за 1958 г.
- № 1761. Раушенбах В.М. Отчет о работе Талдомской археологической экспедиции ГИМ в 1958 г.
- № 1885. Смирнов К.А. Отчет о разведках в бассейне р. Москвы в 1959 г.
- № 1916. Раушенбах В.М. Отчет о работе Талдомской археологической экспедиции ГИМ в 1959 г.
- № 1932. Дубынин А.Ф. Отчет об археологических работах Можайской экспедиции в 1959 г.
- № 1935. Косинской В.В. Отчет о полевых исследованиях на территории Красногорского р-на Московской обл. в 1959 г.
- № 2042. Розенфельд Р.А. Отчет об обследовании археологических памятников на территории Московской обл. с целью выявления сохранности их на лето 1960 г.
- № 2075. Дубынин А.Ф. Отчет о работе Можайской археологической экспедиции в 1960 г.
- № 2095. Рацкина Т.В. Отчет о раскопках Шиншировских курганов в Можайском р-не Московской обл. 20 и 21 июля 1959 г.
- № 2147. Раушенбах В.М. Отчет о раскопках в Талдомском р-не Московской обл.
- № 2250. Розенфельд Р.А. Отчет об обследовании состояния археологических памятников на территории Московской обл. в 1961 г.
- № 2283. Раушенбах В.М. Отчет о работе Московской археологической экспедиции ГИМ за 1961 г.
- № 2432. Розенфельд Р.А. Отчет об обследовании археологических памятников на территории Московской обл. в 1962 г.
- № 2495. Дубынин А.Ф. Отчет Московской экспедиции ИА АН СССР за 1962 г. Т. 2. Рузский отряд.
- № 2545. Раушенбах В.М. Отчет о работах Талдомской археологической экспедиции ГИМ в 1962 г.
- № 2762. Успенская А.В. Отчет о раскопках на острове Ратчино близ г. Дубна Московской обл. в 1963 г.
- № 3063. Раушенбах В.М. Отчет о работе Талдомской археологической экспедиции ГИМ в 1964 г.
- № 3079. Розенфельд Р.А. Отчет об археологических разведках Московской обл. в 1965 г.
- № 3116. Успенская А.В. Отчет о Дубненской археологической экспедиции 1965 г.
- № 3486. Сергеева З.М. Отчет об обследовании курганных групп у д. Шустино и д. Пужаки Дмитровского р-на Московской обл. в 1967 г.
- № 3707. Юшно Л.А. Отчет о работе Подольского отряда Московской экспедиции в 1968 г.
- № 3723. Сидоров В.В. Отчет о разведках в Московской обл. в 1968 г.
- № 3729. Смирнов К.А. Отчет о работе Загорского, Областного и Кинешемского отрядов Московской экспедиции в 1968 г.
- № 3986. Раушенбах В.М. Отчет о работе Талдомской археологической экспедиции ГИМ в 1966 г.
- № 4003. Сидоров В.В. Отчет о полевой работе археологического отряда Московского областного краеведческого музея в 1969 г.
- № 4013. Смирнов К.А. Разведки в Московской обл. в 1969 г.
- № 4231. Смирнов К.А. Отчет о разведках в Талдомском и Шатурском р-нах Московской обл. в 1970 г.
- № 4321. Розенфельд Р.А. Отчет об археологической разведке на территории Московской обл. в 1970 г.
- № 4353. Сидоров В.В. Отчет о полевой работе археологического отряда Московского областного краеведческого музея. 1970 г.
- № 4417. Саврасов К.А. Отчет о работе Третьего отряда Московской экспедиции в 1971 г.
- № 4547. Сидоров В.В. Отчет о разведках и раскопках в Московской обл. археологического отряда Московского областного краеведческого музея в 1971 г.
- № 4618. Астахова Н.И., Абрамзон И.Я. Отчет о разведке в Можайском р-не Московской обл. в 1971 г.
- № 4808. Крис Х.И. Отчет об обследовании археологических памятников, расположенных в лесопарковом заповедном парке г. Москвы в 1972 г.
- № 4808. Сидоров В.В. Отчет о полевой работе археологического отряда МОКМ и Московского областного отделения ВООПИК в 1972 г.
- № 4808а. Альбом и отчету Сидорова В.В. о полевой работе археологического отряда МОКМ

- и Московского областного отделения ВООПИК в 1972 г.
- № 5077. Юшко А.А. Отчет о раскопках городища у с. Степаново Сельского р-на Смоленской обл., у д. Макаровка Тульской обл. и обследовании памятников в бассейне р. Пахра и ее притока Десны в Московской обл. в 1972 г.
- № 5431. Сидоров В.В. Отчет об исследовании памятников Подмосквы Троицкой экспедицией в 1973-1974 гг.
- № 5480. Колпашидзе Н.В. Отчет об археологических раскопках на территории памятника архитектуры XVI-XVII вв. быв. Иосифо-Волоколамского монастыря (Московская обл.) в 1974 г.
- № 5596. Розенфельд Р.А. Отчет об обследовании состояния археологических памятников Московской обл. в 1974 г.
- № 5709. Сидоров В.В. Отчет о работе Московского отряда Окской экспедиции в 1975 г.
- № 5796. Станкович А.К. Отчет о проведенных в 1975 г. археографических и археологических исследованиях в г. Москве, Московской и Смоленской обл.
- № 5876. Розенфельд Р.А. Отчет об обследовании состояния археологических памятников на территории Московской обл. в 1975 г.
- № 5983. Колпашидзе Н.В. Памятник архитектуры XVI-XVII вв. Иосифо-Волоколамский монастырь. Успенский собор XVII в. Отчет об археологических раскопках 1975 г.
6200. Юшко А.А. Отчет о работе Звенигородского отряда Московской экспедиции в 1976 г.
- № 6249. Юшко А.А. Отчет о работе разведочного Подмосквы отряда в 1977 г.
- № 6462. Розенфельд Р.А. Отчет разведочного отряда Московской экспедиции ИА АН СССР в 1976 г.
- № 6565. Трусов А.В. Отчет о разведке в Клязьминском, Спаском и Шолоховском р-нах Рязанской обл. и раскопках стенок Сосна 1 и Сосна 2 (г. Клязьма Рязанской обл.), а также о раскопках стенок Алаба 1 (Дмитровский р-н Московской обл.) в 1977 г.
- № 6870. Сидоров В.В. Отчет о полевой работе Московского областного археологического музея в 1976 г.
- № 7021. Трусов А.В. Отчет о работ в Спаском р-не Рязанской обл. и о работах на стенке Алаба 1 в Московской обл. летом 1978 г.
- № 7273. Розенфельд Р.А. Отчет об археологических исследованиях курганной группы Шейка в Истринском р-не Московской обл. в 1978 г.
- № 7358. Розенфельд Р.А. Отчет об обследовании состояния археологических памятников Московской обл. в 1978 г.
- № 7406. Балашов И.М. Археологические работы Московского областного краеведческого музея в 1977 г.
- № 7676. Трусов А.В. Отчет о разведке и раскопках в Рязанской и Московской обл. в 1979 г.
- № 7677. Трусов А.В. Отчет о работах в Московской обл. в 1980 г.
- № 7677а. Альбом к отчету А.В. Трусова о работах в Московской обл. в 1980 г.
- № 7862. Розенфельд Р.А. Отчет об обследовании состояния археологических памятников Московской обл. в 1979 г.
- № 7991. Юшко А.А. Отчет об археологических разведках на территории Московской обл. в 1978 г.
- № 8035. Розенфельд Р.А. Отчет об археологических исследованиях курганной группы Шейка I и II в Истринском р-не Московской обл. в 1979 г.
- № 8116. Розенфельд Р.А. Отчет об обследовании состояния археологических памятников Московской обл. в 1980 г.
- № 8319. Розенфельд Р.А. Отчет об археологических исследованиях курганной группы Шейка

- I и Шейка II в Истринском р-не Московской обл. и курганной группы у с. Никитское в Домодедовском р-не Московской обл. в 1980 г.
- № 8329. Молчанов А.А. Отчет об археологических раскопках 1980 г. Воскресенского собора в с. Волоколамске.
- № 8480. Розенфельд Р.А. Отчет об обследовании состояния археологических памятников Московской обл. в 1981 г.
- № 8639. Юшко А.А. Отчет об археологических исследованиях в г. Москве и Московской обл. в 1979 г.
- № 8752. Станкович А.К. Отчет о комплексных археолого-геофизических исследованиях в г. Москве, Московской и Пензенской обл. и Пензенском крае РСФСР, проведенных в 1980 г.
- № 8908. Станкович А.К. Отчет об археологических разведках и раскопках на территории г. Москвы, Солнечногорского, Подольского, Раменского и Ленинского р-нов Московской обл. в 1981 г.
- № 9081. Юшко А.А. Отчет о работах в Московской обл. в 1980 г.
- № 9083. Станкович А.К. Отчет о раскопках Нивальского и Менделеевского курганных могильников и обследовании археологических памятников на территории Московской обл. в 1982 г.
- № 9097. Леденев Р.И. Отчет о работах Талдомского отряда археологической экспедиции МИРМ в 1982 г.
- № 9432. Вишняковой В.И. Отчет об археологических работах исторического отдела Загорского государственного историко-художественного музея-заповедника в Загорском и Дмитровском р-нах Московской обл. в 1984 г.
- № 9570. Станкович А.К. Отчет об описании раскопках древнерусских курганных могильников на территории Солнечногорского р-на Московской обл. в 1983 г.
- № 9834. Розенфельд Р.А. Отчет об обследовании состояния археологических памятников Московской обл. в 1982 г.
- № 10043. Розенфельд Р.А. Отчет об археологических исследованиях курганной группы Шейка I и Шейка II в Истринском р-не Московской обл. в 1981 г.
- № 10275. Станкович А.К. Отчет об обследовании Менделеевского курганного могильника в 1984 г.
- № 10336. Ивчинов В.А. Отчет об археологических работах в Волоколамском р-не Московской обл. в 1985 г.
- № 10443. Нежданов А.Н. Отчет об археологических разведках в Солнечногорском р-не Московской обл. и в Зеленоградском р-не г. Москвы в 1984 г.
- № 10479. Нежданов А.Н. Отчет об археологических раскопках на территории Иосифо-Волоколамского монастыря в 1984 г.
- № 10641. Ивчинов В.А. Отчет об археологических раскопках на территории Иосифо-Волоколамского монастыря в 1983 г.
- № 10961. Вишняковой В.И. Отчет об археологических работах исторического отдела Загорского государственного историко-художественного музея-заповедника в Загорском и Дмитровском р-нах Московской обл. в 1985 г.
- № 10979. Вишняковой В.И. Отчет о работе археологической экспедиции Загорского историко-художественного музея-заповедника в 1986 г.
- № 11073. Крешин Н.А. Отчет о раскопках на территории Государственного музея-заповедника "Коломенское" и разведках в Подольском и Истринском р-нах Московской обл. в 1985 г.
- № 11243. Нежданов А.Н. Археологический отчет за 1985 г.
- № 11312. Ожаркин А.В. Отчет об архитектурно-археологических исследованиях 1986 г. на территории памятника архитектуры XV-XIX вв. Иосифо-Волоколамского монастыря в с.

- Территория Волоколамского р-на Московской обл.
- № 11829. Розенфельд Р.А. Отчет об археологических разведках на территории Московской обл. в 1985 г.
- № 11831. Розенфельд Р.А. Отчет об археологических разведках на территории Московской обл. в 1986 г.
- № 11914. Неклюдов А.Н. Археологический отчет за 1987 г. Разведки в г. Зеленограде и в Солнечногорском р-не Московской обл.
- № 11935. Вишняков В.И. Отчет о раскопках Кирилловского городища в Дмитровском р-не и разведках в Загорском р-не Московской обл. археологической экспедиции Загорского гос. историко-художественного музея-заповедника в 1987 г.
- № 11953. Ивченко В.А. Отчет об археологических раскопках на территории Волоколамского городища в 1986 г.
- № 12098. Ивченко В.А. Отчет об археологических разведках близ Мисулина городища в Лотошинском р-не Московской обл. в 1987 г.
- № 12192. Белецкий С.В. Сравнительные находки из древнерусской Дубки в 1986 г. (по результатам осмотра Ратвинского поселения в Московской обл. и ознакомления с частями инвентаря в г. Дубки).
- № 12341. Ивченко В.А. Отчет об археологических раскопках на территории Волоколамского городища в 1987 г.
- № 12492. Станкович А.К. Отчет об археологических исследованиях средневековых памятников Калязинской и Московской обл., проведенных в 1986 г.
- № 12531. Ивченко В.А. Отчет об археологических исследованиях на Волоколамском городище и на территории Волоколамского р-на в 1988 г.
- № 12551. Жидин М.Г. Отчет о раскопках стоянок Слы-Судачино 2 и Подпиково 9 в Навашинском р-не Горьковской обл. и о разведочных работах в Горьковской обл., Раменском р-не Калининской обл. и в Загорском р-не Московской обл., проведенных в 1988 г.
- № 13463. Жидин М.Г. Отчет Горьковского отдела за 1989 г. Разведки в Горьковской обл., раскопки стоянок Онемино 5 и разведки в Загорском и Талдомском р-нах Московской обл. Часть 2. Московская обл.
- Ивченко В.А.* Отчет об археологических исследованиях на территории Волоколамского р-на в 1990 г.
- Ивченко В.А. Отчет об обследовании археологических памятников Волоколамского и Лотошинского р-нов в 1993 г.
- Криво Н.А. Отчет за 1994 г.
- Сидоров В.В., Эгопотова А.В. Отчет Подмосконтной экспедиции за 1992 г.
- Чернов С.З. Отчет об археологическом обследовании Колоцкого монастыря и с. Колоцкое в Можайском р-не Московской обл. в 1992 г.
- Эгопотова А.В. Отчет за 1991 г.
- Эгопотова А.В. Отчет Второго отдела Подмосконтной экспедиции за 1992 г.
- Явешевский Б.Е. Отчет об археологических разведках в Можайском, Рузском, Одинцовском и Люберецком р-нах Московской обл. в 1991-1993 гг.
- Явешевский Б.Е. Отчет за 1994 г.
- Архив ИА, Р-2:
- № 941. Бадер О.Н. Археологическая карта бассейна р. Учи.
- Архив ИА, Р-4:
- Архив К.Я. Виноградова.

* Этот и последующие отчеты на кон. 1994 г. еще не получили инвентарных номеров в архиве ИА РАН.

- Архив Отдела археологических сведений и карт ИА РАН:
- Розенфельд Р.А. 1988. Материалы к археологической карте Московской обл. Рукопись.
- Архив НИИМК ИАН:
- Ф. 1. 1902. № 111. Смирнов Н.А. Отчет о раскопках в Клиасском у. Московской губ. в 1902 г.
- Ф. 2. Оп. 1. 1923. № 95. Барсов А.Я., Амфиловская Е.Н., Городецкая М.В. Отчет о разведках, проведенных студентами ФОН МГУ в Воскресенском и Подольском уездах в 1923 г.
- Ф. 2. Оп. 1. 1924. № 177. Городецкая М.В., Смирнов А.П. Археологическая разведка в р. Истры и ее притоках / Байбурт Е.А. Археологическая разведка р. Маслуши, притока М. Истры / Евдокимова Л.А., Дмитриевская А.В. Археологическая карта р. Малой Истры и р. Молодылины с притоками по разведкам, произведенным летом 1924 г.
- Ф. 2. Оп. 1. 1926. № 111. Виноградов К.Я. Раскопки в бассейне р. Истра.
- Ф. 2. Оп. 1. 1926. № 112. Виноградов К.Я. Дневник, чертежи и отчет о раскопках и разведках в Воскресенском, Можайском и Волоколамском у. Московской губ.
- Ф. 2. Оп. 1. 1926. № 170. Ардзинский А.В. Отчет о раскопках в Московской и Владимирской губ. / Раскопки Березинского городища. 1926.
- Ф. 2. Оп. 1. 1927. № 172. Виноградов К.Я. Дневник археологических раскопок в Звенигородском у. Московской губ. за 1927 г.
- Ф. 2. Оп. 1. 1927. № 173. Виноградов К.Я. Раскопки и разведки в Воскресенском, Можайском и Волоколамском уу. Московской губ. в 1926 г.
- Ф. 2. Оп. 1. 1928. № 146. Ардзинский А.В. Отчет о раскопках в Можайском у. Московской губ. в 1927 г.
- Ф. 2. Оп. 1. 1928. № 225. Ардзинский А.В. Дневник раскопок близ д. Тихоново на левом берегу р. Москвы летом 1928 г.
- Ф. 2. Оп. 1. 1929. № 128. Жуков Б.С. Отчет о работе в центральных областях РСФСР в 1928 и 1929 гг.
- Ф. 2. Оп. 1. 1929. № 277. Ардзинский А.В. Дневник раскопок на правом берегу Москвы-реки (Тушино городок) в 1929 г.
- Ф. 2. Оп. 1. 1931. № 801. Виноградов К.Я. Краткий отчет с фотографиями о раскопках в Московской обл.
- Р. 4. 1908. № 105. Гендин Ю.Г. Отчет по изучению памятников старины Клиасского и Дмитровского уу. Московской губ. в 1908 г.

ОПИ ГИМ:

- Ф. 431. Ед. кр. 60. Фонд В.А. Городцова.
- Ф. 431. Ед. кр. 114. Архив В.А. Городцова.

Архив МОКМ:

Архив К.Я. Виноградова (без номера).

Каталог Рузницкого музея:

№ 4046. Ед. кр. 22/2.

СИСТЕМАТИЧЕСКИЙ УКАЗАТЕЛЬ*

Городище		Вышгород на Яхроме - см. Ильинское (Баранова гора, Баранов лоб, Вышгород на Яхроме)	
Акулово	950	Гальчино	994
Алексеевка	979	Горки. Бородино	1000
Андреевское	858	Городище (Каминский р-н)	932
Астреево (Астреново)	951	Городище (Рузский р-н, Никольский с/с)	1138
Астреново - см. Астреево (Астреново)		Городище (Рузский р-н, Ново-Волковский с/с). Темшинское	1140
Баранова гора - см. Ильинское (Баранова гора, Баранов лоб, Вышгород на Яхроме)		Городище (Рузский р-н, Покровский с/с)	1141
Баранов лоб - см. Ильинское (Баранова гора, Баранов лоб, Вышгород на Яхроме)		Даниловка. Тучково	1142
Вышгород на Яхроме		Долгинино. Сергоский курган	1001
Березок (Березки)	1277	Дубна	1284
Бярево	929	Дубна. Ивашковское	1285
Бориков городок - см. Бориково. (Борисов городок)		Дуброво	1044
Бориково. Борисов городок	986	Елизарово	1322
Бородино - см. Горки. Бородино		Ивашковское - см. Дубна. Ивашковское	
Бутры - см. Петровское (Нарофеминский р-н). Бутры		Ильинский погост - см. Вельяминово. Ильинское (Ильинский погост)	
Бужарово	863	Ильинское (Баранова гора, Баранов лоб, Вышгород на Яхроме)	816
Вельяминово. Ильинское (Ильинский погост)	865	Ильинское - см. Вельяминово. Ильинское (Ильинский погост)	
Верса	1041	Ильинское - см. Поречье. Ильинское	
Вороновское - см. Спас-Коргодино. Вороновское (у б.д. Ельцово)		Карасино	1147
Вышгород. Вышгород на Протве	1042	Кожиха	818
Вышгород на Протве - см. Вышгород. Вышгород на Протве		Ковалево. Рахманово	1003
		Курсаково - см. Курсаково (Курсаково)	
		Кремична - см. Массеево. Кремична (Покровский погост)	

* В настоящем указателе приняты следующие сокращения: д-р. - деревня; д-р. - деревня, дорога; м-л. з-д. - металлургический завод; м-л. з-д. - кирпичный завод; п.з. - производственный комплекс; с-д. з-д. - стекольный завод.

Курсаково (Курсаково)	878	(Слабменско)	
Лопотово 1	1236	Синьково	845
Лопотово 2	1237	Слобода	1201
Мавек	1327	Сожино	945
Массеево. Кремична (Покровский погост)	1159	Спас-Коргодино. Вороновское (у б.д. Ельцово)	946
Микулино (Микулино-Городище). Микулино	955	Старая Руза	1203
Микулино-Городище - см. Микулино (Микулино-Городище). Микулино		Темшинское - см. Городище (Ново-Волковский с/с). Темшинское	
Михайловское	1161	Тетерино	1028
Мишенино	940	Троица. Троицкое	1031
Мусино	772	Троицкое - см. Троица. Троицкое	
На руч. Ржаница - см. Петровское (Солнечногогорский р-н; На руч. Ржаница)		Тучково - см. Давыдовка. Тучково	
Петровское (Наро-Феминский р-н). Бутры	1067	Тучков городок	1033
Петровское (Солнечногогорский р-н; На руч. Ржаница)	1261	У б.д. Ельцово - см. Спас-Коргодино. Вороновское (у б.д. Ельцово)	
Покров. Шорново	1190	Услужино	790
Покровский погост - см. Массеево. Кремична (Покровский погост)		Чапсово	1215
Попсаково 1	943	Шорново - см. Покров. Шорново	
Попсаково 2	944	Ярополец	796
Поречье. Ильинское	779	Грунтовый могильник	
Рахманово - см. Ковалево. Рахманово	1071	Буйгород	751
Романово		Буадино	1103
Слабменско (Слабменско)	971	Волоколамск	745
Семеновское	1300	Глиньково	1125
Сергоский курган - см. Долгинино. Сергоский курган		Дятлово	1046
Слабменско - см. Слабменско		Зосимова пустынь	1051

Икша. Икшинский	815	культ. слой - см. Теряево (Теряева Слобода)	
Колодези	1056		
Крутаво	954	Каша, истор. культ. слой	
		г. Каша	926
Мерчаково	1062	Колоцкого м-ря истор. культ. слой	
Можайск	976	- см. Колоцкое	
		Колоцкое, истор. культ. слой Колоцкого м-ря	1006
Никола-Перевоз 1 - см. Суцеево.			
Никола-Перевоз 1			
Никола-Перевоз 2 - см. Суцеево. Никола-Перевоз 2		Левкино, истор. культ. слой Успенского Левкиева м-ря	1326
Никола-Перевоз 3 - см. Суцеево. Никола-Перевоз 3			
Никольское	1180	Можайск, истор. культ. слой	
Новое (Ноямянское)	774	г. Можайск	975
Покровка	1069	Руза, истор. культ. слой	
		г. Руза	1081
Рыбаки	844	Теряево (Теряева Слобода), истор. культ. слой Иосифо-Волоколамского м-ря	781
Суцеево. Никола-Перевоз 1	1311		
Суцеево. Никола-Перевоз 2	1312		
Суцеево. Никола-Перевоз 3	1313	Успенского Левкиева м-ря истор. культ. слой - см. Левкино. Истор. культ. слой Успенского Левкиева м-ря	
Тущин городок	1036		
Ханцево	1036		
		Курган	
Исторический культурный слой		Аносново	862
Волоколамск, истор. культ. слой г. Волк Ламский (Волоколамск)	743	Барыкина гора - см. Микулино (Микулино-Городище). Шутов (Барыкина гора)	
		Белая Коля	1317
Дмитров, истор. культ. слой г. Дмитров	798	Вязкино 1	1109
		Вязкино 2	1110
Иосифо-Волоколамского м-ря истор.		Влаково	1115

Вольницино	1117	Жволово	922
Грибаново	952	Шельно	1276
Думино	809	Шутов - см. Микулино (Микулино-Городище). Шутов (Барыкина гора)	
Ермолино	869	Ярополец	797
Игнатово	814		
Ипатьево	1146	Курганный могильник	
Костино	1154	Аксаново	978
Костомарово	1289	Акулово	1084
Крюково	1057	Аносново 1	860
Кузьминское	1058	Аносново 2	861
		Артосино	
Максимовка	888	(Григоровские курганы)	1085
М. Снопово (Снопово)	1248	Архангельский - см. Дубронивка.	
Мансурово	894	Архангельский	
Менделеево	1253	Афисеево. Финсеево	1039
Микулино (Микулино-Городище). Шутов (Барыкина гора)	965		
Н. Сладнево	1172	Бартошеево	983
Павловская Слобода 1	905	Барынино	1086
Павловская Слобода 2	906	Бережки	1220
Паново	1328	Болкашино 1	1221
Парфютовка	1066	Болкашино 2	1222
Попаровка	1264	Болкашино 3	1223
Поярково	1267	Болкашино 4	1224
Пуршево	1024	Б. Тесово 1	984
		Б. Тесово 2	
Снопово - см. М. Снопово (Снопово)		(Шиншимовской)	985
Спас-Косицы	1079	Ботино. Нестеровский	1092
Спасское	948	Бурцево	988
Степаново	846	Бутыково 1	1105
		Бутыково 2	1106
Таганово	1209	Бухарово 1	1226
		Бухарово 2	1227
		Вяньково	804

Варварино	805		
Вьюково	1108	Ивановский - см. Шубино, Ивановский	
Вишенки, Песочня	1113	Иванцево	813
Власово	990	Иволгово	1143
Волково	1114	Игнатово	1053
Волочаново	1319	Игнатьево 1	1144
Волындино	1116	Игнатьево 2	1145
Воробьево	1118	Иванское, Пуризонский	817
Воронцово, см. Красный стан 1 (Воронцово)		Истра	855
Воскресенск	1119	Истринский - см. Качаево, Истринский	
Высочково 1	753	Каменский - см. Мельниково, Каменский	
Высочково 2	754	Качаево, Истринский	877
Высочково 3	755	Клетки	762
Гаврилково	806	Князьки Горы, Елизаровский	1324
Глебедово	807	Ковригино	819
Глушино	931	Кожино (Старорусский с/с)	1148
Голыново	808	Кольчутинский - см. Н. Сяднево 1 (Кольчутинский)	
Горбово	1127	Колобакино	1149
Горки	1228	Ковоново (Конаково)	936
Григоровские курганы - см. Артюжино (Григоровские курганы)		Коронино	1008
Дубна (У д. Александровка)	1287	Корсиково - см. Красиково (Корсиково)	
Дуброновка, Архангельский	1321	Кортуново - см. Купрово, Кортуново	
Дурьино	1229	Косово	937
Дятлово	810	Костино 1	1152
Дятлово	934	Костино 2 (Савино)	1153
Елизарово	1047	Красиково (Корсиково)	763
Елизаровский - см. Князьки Горы, Елизаровский		Красный стан 1 (Воронцово)	1010
Жилые Горы	1323	Красный стан 2	1011
Захрятинский - см. Палацкино 2 (Захрятинский)		Красный стан 3	1012
Зеленково	870	Красный стан 4	1013
		Кудрово, Кортуново	1016
		Курово	820
		Курсаково-Марково	879
		Лазарево	768
		Ламаново (Лужки 2)	880
		Ламинино	881

Ленивка	1155	Обновленный Труд 2	898
Лесовицы - см. Лисавино (Лесовицы)		Отуррено	1182
Лисавино (Лесовицы)	769	Орепки	1183
Лобановский - см. Павловская Слобода 3 (Лобановский)		Павловская Слобода 1	902
Лобково	1156	Павловская Слобода 2	903
Ложки	1235	Павловская Слобода 3 (Лобановский)	904
Лопотово 1	1238	Палацкино 1	1188
Лопотово 2	1239	Палацкино 2 (Захрятинский)	1189
Лужки	884	Павино	1022
Лужки 2 - см. Ламаново (Лужки 2)		Парамоново 1 (Шибловский 1)	828
Лушево	1240	Парамоново 2 (Шибловский 2, Потачевский)	829
Льяловский - см. Никольское 2 (Льяловский)		Парамоново 3	830
Максимовка	887	Перемилово (Перемилово)	832
Мансурово 1	890	Перемилово - см. Перемилово (Перемилово)	
Мансурово 2 (Шейка 1)	891	Песочня - см. Вишенки, Песочня	
Мансурово 3 (Шейка 2)	892	Пешки	1262
Мансурово 4 (Шейка 3)	893	Повадино (Поворино)	1263
Мазерово	938	Поворино - см. Повадино (Поворино)	
Мельниково, Каменский	1059	Подсолнечны (У д. Ботино)	1265
Минкулино (Минкулино-Городище)	966	Полещина 1	911
Минкулино-Городище - см. Минкулино (Минкулино-Городище)		Полещина 2	912
Мисерево (Мисирово)	939	Полежайки	1266
Мисирово - см. Мисерево (Мисирово)		Поречье	1192
Молодиково	1165	Потачевский - см. Парамоново 2 (Шибловский 2, Потачевский)	
Нестеровский - см. Ботино, Нестеровский		Пуризонский - см. Илинское, Пуризонский	
Н. Сяднево 1 (Кольчутинский)	1170	Пятница (Пятница-Берендеево)	1268
Н. Сяднево 2	1171	Пятница-Берендеево - см. Пятница (Пятница-Берендеево)	
Никита (Никита Великий)	773	Питовское	1070
Никола-Перевоз - см. Сушево, Никола- Перевоз		Радомля	1270
Никольское 1	1257	Раково	914
Никольское 2 (Льяловский)	1258	Рудиево	1072
Обновленный Труд 1	897		

Рыбушевско	1197	Шейка 1 - см. Мансурово 2 (Шейка 1)
Рыжково 1	1074	Шейка 2 - см. Мансурово 3 (Шейка 2)
Рыжково 2	1075	Шейка 3 - см. Мансурово 4 (Шейка 3)
Рыжково 3	1076	Шибловский 1 - см. Парамово 1 (Шибловский 1)
Рыжково 4	1077	Шибловский 2 - см. Парамово 2 (Шибловский 2, Потачевский)
Рычково	915	Шившиморовский - см. Б. Тесово 2 (Шившиморовский)
Савино - см. Костино 2 (Савино)		Шубино, Ивановский 974
Сафоника	1198	Шустрино 850
Сафоньево	918	Юрьево 851
Свинчино	1025	Ябедино 1 924
Скрябино	919	Ябедино 2 925
Соколово	1271	Ядрово 1329
Старая Руза	1205	
Старо	1206	
Судково	1026	
Сушево, Никола-Перевоз	1314	
		Местонахождение
Татищево	1273	Абушиново (Обушиново) 949
Телятьево	1027	Белая Гора 1 1087
Тимохино	1210	Белая Гора 2 1088
Товарково	1211	Большеево 749
Тузиков городок	1035	Бунятино 803
У д. Александровка - см. Дубна (У д. Александровка)		Городище 1135
У д. Ботино - см. Подсолнечная (У д. Ботино)		Зубово 935
Усидково	1213	Копцево 1150
Финатово	920	Обушиново - см. Абушиново (Обушиново)
Финеево - см. Афинеево, Финеево		Моноксенно 968
Хилово	973	Солодово 783
Чаласово	1216	
Чашниково	1275	
Чеприно	848	

Остатки производственно-технических объектов		Клаушино 1234
Борисово, кирпич. з-дм	987	Кривинце - см. Никольское 5 (Кривинце)
Духанино, стекла, з-д	868	Леньковское 1 - см. Ракитино, Леньковское 1
Ильинское (Павлово-Слободский с/с), жел. з-д	873	Мало-Истринское - см. Истра 1 (Сычевское, Мало-Истринское)
Микулино (Микулино-Городище), деревн. дор.	967	Мышецкое 1 1254
Микулино-Городище - см. Микулино (Микулино-Городище)		Мышецкое 2 1255
Набережная Слобода, п.к.	1065	Н. Сяднево 1168
Обушиново, жел. з-д	899	Никольское 1 1175
Юрьево, жел. з-д	923	Никольское 2 1176
Поселение		Никольское 3 (Никольское Правое) 1177
Агафидово - см. Смирманово, Усть-Рассоха (Агафидово)		Никольское 4 1178
Булавино	1102	Никольское 5 (Кривинце) 1179
Городище (Рузский р-н, Никольский с/с) 1 (Тростенская 3, Тростенская Сев.)	1136	Никольское Правое - см. Никольское 3 (Никольское Правое)
Городище (Рузский р-н, Никольский с/с) 2 (Тростенская 1)	1137	Новики 1018
Икково	1052	Обновленный Труд 895
Истра 1 (Сычевское, Мало-Истринское)	852	Обновленный Труд 895
Истра 2 (Трусовское)	853	Ракитино, Леньковское 1 1193
		Рыбаки 843
		Смирманово, Усть-Рассоха (Агафидово) 1199
		Сушево 1 (Никола-Перевоз 1) 1308
		Сушево 2 (Никола-Перевоз 2) 1309
		Сычевское - см. Истра 1 (Сычевское, Мало-Истринское)
		Тростенская 1 - см. Городище (Рузский р-н, Никольский с/с) 2 (Тростенская 1)
		Тростенская 3 - см. Городище (Рузский р-н, Никольский с/с) 1

(Тростенская 3, Тростенская сев.)	Васильковское - см. Павловцы, Васильковское
Тростенская Сев. - см. Городище	Важкино 1107
(Рузский р-н, Никольский с/с) 1	Вельяминово 866
(Тростенская 3, Тростенская сев.)	Вербляки 1279
Трусковское - см. Истра 2 (Трусковское)	Верейское - см. Ковригино, Верейское
	Видальминово 867
Усть-Рассоха - см. Скорманово, Усть-Рассоха (Агафидово)	Вишенки 1 1111
	Вишенки 2 1112
	Власово 989
Селище	Волоково - см. Руза, Волоково
	Волоколамск. Лама 1 744
Агафониха 801	Воронцово 991
Акатово 1083	Вотра 1280
Акатьево 1 927	Высоново 752
Акатьево 2 928	Вышгород - см. Дуброво, Вышгород
Аксаново 977	
Алехново 1 856	Гавшино 1 992
Алехново 2 857	Гавшино 2 993
Андреевка (Андреевское) 1218	Гальчино 995
Андреевское (Истринский р-н) 859	Гидроузел. Нов. деревня 996
Андреевское (Можайский р-н) 980	Глазово 1 1120
Ашкнино 981	Глазово 2 1121
Ашкнино 747	Глазово 3 1122
Аристово (Старое Аристово) 1219	Глазово 4 1123
	Глухариха - см. Троица-Вязники.
Бабьино 982	Глухариха 997
Беклемнишево 802	Гладково 1126
Бели - см. Бухолово, Бели	Горбово 998
Белая Гора 1089	Горетово 1 999
Бережки - см. Березок (Бережки)	Горетово 2 1139
Березок (Бережки) 1278	Городище
Бирюлево 1040	"Городище в уроч. Купчиха" - см.
Б. Страмлово 748	Парамоново (Потачева поляна,
Брехово 1225	Шибловское, "Городище в уроч.
Бужарово, Мушков погост 864	Купчиха")
Буйгород 750	Городково 1320
Бутыково, Усть-Тростенское 1104	
Бухолово, Бели 1318	Дерменцево 1 756
	Дерменцево 2 757

Дубна, Усть-Дубенское (Ратмино) 1286	Дальнее
Дуброво, Вышгород 1045	Ивановское Малое - см. Маломанцево.
Дуброво - см. Залучное 2 (Дубровское)	Ивановское Малое
Дятлово (Клиновский р-н) 933	Ивничево 812
Дятлово (Наро-Фоминский р-н) 1046	Истра 854
	Истринское - см. Качаброво 3 (Истринское)
Еднево 758	Каменское 1054
Жестылево 811	Карагановское - см. Новосильково, Карагановское
Залучное 1 (Дуброво) 1048	Качаброво 1 874
Залучное 2 (Дубровское) 1049	Качаброво 2 875
Захряшино - см. Палашино 3 (Захряшино) 1050	Качаброво 3 (Истринское) 876
	Кашлаво, Сипуново 760
	Клементьево 1002
	Клетня 761
	Кобелькино 1325
Ивановский луг 1 - см. Микучино (Микучино-Городище) 5 (Ивановский луг 1)	Ковригино, Верейское 1055
Ивановский луг 2 - см. Микучино (Микучино-Городище) 6 (Ивановский луг 2)	Колодцево 1 1004
Ивановское (Волоколамский р-н) 759	Колодцево 2 1005
Ивановское (Истринский р-н, Ивановский с/с).	Кольчино 1007
Ивановское Дальнее 871	Коришево 1288
Ивановское (Истринский р-н, Павлово-Слободский с/с).	Костино 1151
Ивановское Ближнее 872	Красный стан 1009
Ивановское Ближнее - см. Ивановское (Истринский р-н, Павлово-Слободский с/с).	Кремична - см. Масеево, Кремична (Покров-Кремична)
Ивановское Ближнее	Крутлово 953
Ивановское Дальнее - см. Ивановское (Истринский р-н, Павлово-Слободский с/с).	Крылатки 1014
Ивановское Ближнее	Кривоново 764
Ивановское Дальнее - см. Ивановское (Истринский р-н, Павлово-Слободский с/с).	Кузьминское 765
	Кузнецово ("Смолянское городище") 766
	Купрово 1015
	Курбатово 767
	Лама 1 - см. Волоколамск, Лама 1
	Лечицево 882
	Лужки 883

Лучинское	885	Михайловское 1	1162
Лыблово	1157	Михайловское 2	1163
		Молодиково	1164
Майдарово	1247	Морозово	822
Максимовка	886	Мушков погост - см. Бужарово. Мушков	
М. Страмлово	770	погост	
М. Сетьково	771	Мытники	1166
Млаонишцево. Ивановское		Миншино	1017
Малое	1158		
Мансурово. Шейка	889	На месте Воскресенского м-ря - см.	
Масеево. Кремична		Микулино (Микулино-Городище)	
(Покров-Кремична)	1160	7 (На месте Воскресенского м-ря)	
Медведки - см. Медведково (Медведки)		Неждино - см. Щербинки. Неждино	
Медведково (Медведки)	821	Н. Сладичево	1169
Мерчалово 1	1060	Никола-Перевоз - см. Суццево.	
Мерчалово 2	1061	Никола-Перевоз	
Микулино		Николаевское	1256
(Микулино-Городище) 1	956	Никулино - см. Никулино (Никулино)	
Микулино		Никулино (Никулино)	1290
(Микулино-Городище) 2	957	Нов. деревня - см. Гидроузла. Нов.	
Микулино		деревня	
(Микулино-Городище) 3	958	Новинки (У д. Загорье)	1260
Микулино		Нов. село 1	1020
(Микулино-Городище) 4	959	Нов. село 2	1021
Микулино (Микулино-Городище) 5		Новосивьяново. Каргалинское	823
(Ивановской лут 1)	960	Носово 1	775
Микулино (Микулино-Городище) 6		Носово 2	776
(Ивановской лут 2)	961		
Микулино (Микулино-Городище) 7		Обновленный Труд	896
(На месте Воскресенского		Озерецкое	826
м-ря)	962	Опушринево	1181
Микулино (Микулино-Городище) 8		Оселе	1184
(Петелино 1)	963	Осташево	777
Микулино (Микулино-Городище) 9		Отчицево - см. Очицево (Отчицево)	
(Петелино 2)	964	Очицево (Отчицево)	778
Микулино-Городище - см. Микулино			
(Микулино-Городище)		Павловичи. Васильковское	1299
Митяево 1	1063	Павловская Слобода 1	900
Митяево 2	1064	Павловская Слобода 2	901

Палашово 1	1185	Ремизница 2	1195
Палашово 2	1186	Родионово	780
Палашово 3 (Закришино)	1187	Руза. Волково	781
Парамоново (Потачева поляна,		Рыжково	1073
Шибловское, "Городище в уроч.		Рюховское	782
Куприха")	827		
Первомайское	907	Савостино	970
Перемилово (Пермилово)	831	Савинково 1	916
Пермилово - см. Перемилово		Савинково 2	917
(Пермилово)		Семеновское	1301
Петелино 1 - см. Микулино		Середниково - см. Серднково	
(Микулино-Городище) 8		(Средниково)	
(Петелино 1)		Сипуново - см. Кашилово. Сипуново	
Петелино 2 - см. Микулино		Сюрманово	1200
(Микулино-Городище) 9		Слобода	1202
(Петелино 2)		Сотниково	1078
Пестенинское	969	Спас-Коржодино	947
Плосково 1	941	Средниково (Средниково)	1272
Плосково 2	942	Становище	784
Поздняково	1023	Старое Аристово - см. Аристово	
Покров	1191	(Старое Аристово)	
Покровка	1068	Старая Руза	1204
Покров-Кремична - см. Масеево.		Старково	1302
Кремична (Покров-Кремична)		Стеблево	785
Полево 1	908	Суццево 1. Никола-Перевоз	1310
Полево 2	909	Сытьково	1207
Полещина	910	Сычево	1208
Потачева поляна - см. Парамоново			
(Потачева поляна, Шибловское,		Тараканово	847
"городище в уроч. Куприха")		Татищево	786
Пробоево - см. Фадеево 2		Терьева Слобода - см. Терьево	
(Пробоево)		(Терьева Слобода)	
Пуриха	833	Терьево (Терьева Слобода) 1	788
		Терьево (Терьева Слобода) 2	789
Радомля	1269	Тихоново	1030
Раково	913	Троица	1032
Ратмино - см. Дубна. Усть-Дубенское		Троица-Вязники. Глухариха	1315
(Ратмино)		Турово	972
Ремизница 1	1194	Тушков городок	1034

Угамыя	1212	Бороденки 1 (В Черном лесу)	1090
У д. Загорье - см. Нонники (У д. Загорье)		Бороденки 2 (Усть-Рассоха 2)	1091
Усть-Дубенское - см. Дубна. Усть-Дубенское (Ратмино)		Брикет 1	1093
Усть-Тростенское - см. Бутыково. Усть-Тростенское		Брикет 2	1094
Фадеево 1	791	Брикет 3	1095
Фадеево 2 (Пробоево)	792	Брикет 4	1096
Федоровское	1080	Брикет 5	1097
Филиппово	1316	Брикет 6	1098
Фролово	1214	Брикет 7	1099
Хвалово	921	Брикет 8	1100
Чащ	793	Брикет 9	1101
Челбаново 1	794	В Черном лесу - см. Бороденки 1 (В Черном лесу)	
Челбаново 2	795	Выголь	930
Шейка - см. Мансурово. Шейка		Вешгород	1043
Шибловское - см. Парамоново (Потачева поляна, Шибловское, "городище в уроч. Куцриха")		Гавишино. Дальний остров	1124
Шуколово	849	Городище 1 (Тростенская гора)	1128
Щербинки. Нежданно	1217	Городище 2	1129
Стоянка		Городище 3 (Тростенская 7)	1130
Агафониха 1 (Круглое оз.)	799	Городище 4 (Тростенская 6)	1131
Агафониха 2	800	Городище 5 (Тростенская 10)	1132
Альба 1 - см. Рыбаки 4 (Альба 1)		Городище 6 (Тростенская 12)	1133
Альба 2 - см. Рыбаки 5 (Альба 2)		Городище 7 (Семенова речка-воронка)	1134
Альба 3 - см. Рыбаки 6 (Альба 3)		Гряды - см. Н. Сладнево. Гряды	
Алиново	746	Дальний остров - см. Гавишино. Дальний остров	
		Долгое оз. 1 - см. Рыбаки 7 (Долгое озеро 1)	
		Долгое оз. 2 - см. Рыбаки 8 (Долгое озеро 2)	
		Долгое оз. 3 - см. Рыбаки 9 (Долгое озеро 3)	
		Дубна 1	1281
		Дубна 2	1282
		Дубна 3	1283

Зеленоград	1230	Никола-Перевоз 5 - см. Сущево 5 (Никола-Перевоз 5)	1173
Клушино 1	1231	Никольское 1	1174
Клушино 2	1232	Никольское 2 (Куба)	1259
Клушино 3	1233	Новое. Сестринская	1291
Круглое оз. - см. Агафониха 1 (Круглое озеро)		Нушпола 1	1292
Круглое оз. 2 - см. Рыбаки 3 (Круглое озеро 2)		Нушпола 2	1293
Куба - см. Никольское 2 (Куба)		Нушпола 3	1294
		Нушпола 4	1295
		Нушпола 5	1296
		Нушпола 6	1297
		Нушпола 7	1298
		Нушпола 8	1298
Льялово 1 (Льяловская)	1241	Озерцкое 1 (Нерское оз. 1)	824
Льялово 2	1242	Озерцкое 2 (Нерское оз. 2)	825
Льялово 3	1243	Рыбаки 1	834
Льялово 4	1244	Рыбаки 2	835
Льялово 5	1245	Рыбаки 3 (Круглое оз. 2)	836
Льялово 6	1246	Рыбаки 4 (Альба 1)	837
Льяловская - см. Льялово 1 (Льяловская)		Рыбаки 5 (Альба 2)	838
Менделеево 1	1249	Рыбаки 6 (Альба 3)	839
Менделеево 2	1250	Рыбаки 7 (Долгое оз. 1)	840
Менделеево 3	1251	Рыбаки 8 (Долгое оз. 2)	841
Менделеево 4	1252	Рыбаки 9 (Долгое оз. 3)	842
Нерское оз. 1 - см. Озерцкое 1 (Нерское оз. 1)		Рыбушкино	1196
Нерское оз. 2 - см. Озерцкое 2 (Нерское оз. 2)		Семенова речка-воронка - см. Городище 7 (Семенова речка-воронка)	
Н. Сладнево. Гряды	1167	Сестринская - см. Новое. Сестринская	
Никола-Перевоз 1 - см. Сущево 1 (Никола-Перевоз 1)		Сущево 1	1303
Никола-Перевоз 2 - см. Сущево 2 (Никола-Перевоз 2)		Сущево 2	1304
Никола-Перевоз 3 - см. Сущево 3 (Никола-Перевоз 3)		Сущево 3 (Никола-Перевоз 3)	1305
Никола-Перевоз 4 - см. Сущево 4 (Никола-Перевоз 4)		Сущево 4 (Никола-Перевоз 4)	1306
		Сущево 5 (Никола-Перевоз 5)	1307
		Тихоново	1029

Толстяково - см. Толстяково
(Толстяково) 1274
Тростенская 6 - см. Городище 4
(Тростенская 6)
Тростенская 7 - см. Городище 3
(Тростенская 7)
Тростенская 10 - см. Городище 5
(Тростенская 10)
Тростенская 12 - см. Городище 6

(Тростенская 12)
Тростенская гора - см. Городище 1
(Тростенская гора)
Усть-Дубенское - см. Дубна. Усть-
Дубенское (Ратмино)
Усть-Рассоха - см. Бородея 2
(Усть-Рассоха 2)
Холдеево 1037

ХРОНОЛОГИЧЕСКИЙ УКАЗАТЕЛЬ *

Палеолит

Брикет 1, с. 1093
Брикет 2, с. 1094

Городище 1, с. 1128
Городище 2, с. 1129
Городище 3, с. 1130
Городище 5, с. 1132

Истра 1, п. 852
Истра 2, п. 853

Мезолит

Агафоника 2, с. 800

Брикет 1, с. 1093
Брикет 2, с. 1094
Брикет 3, с. 1095
Брикет 4, с. 1096
Брикет 5, с. 1097
Брикет 6, с. 1098
Брикет 7, с. 1099
Брикет 8, с. 1100

Глинково, Дальний остров, с. 1124
Городище, мест. 1135

Льялово 3, с. 1243
Льялово 5, с. 1245
Льялово 6, с. 1246

Менделеево 2, с. 1250

Никольские 1, п. 1175
Никольское 2, п. 1176
Никольское 4, п. 1178
Никольское 5, п. 1179
Никольское 1, с. 1173
Нушвола 8, с. 1298

Озерцкое 1, с. 824
Озерцкое 2, с. 825

Рыбаки 2, с. 835
Рыбаки 3, с. 836
Рыбаки 4, с. 837
Рыбаки 5, с. 838
Рыбаки 6, с. 839

Свярманово, Усть-Рассоха, п. 1199

Неолит

Агафоника 1, с. 799
Агафоника 2, с. 800

* В настоящем указателе для обозначения типов археологических памятников приняты следующие сокращения: г. - город; гор. - городище; г.м. - грунтовый могильник; дрем. дор. - древняя дорога; жел. з-д. - металлургический завод; к. - курган; к.м. - курганный могильник; керам. з-д. - керамический завод; маст. - ремеслообитающая мастерская; мест. - местонахождение; п. - поселение; п.ж. - производственный комплекс; с. - стоянка; сел. - селение; стек. з-д. - стекольный завод. В указателе приведены лишь основные названия памятников. Дополнительные названия можно найти в систематическом указателе.

Аншино, с.	746	Льялово 4, с.	1244
Белая Гора 1, мест.	1087	Менделеево 1, с.	1249
Большеево, мест.	749	Менделеево 3, с.	1251
Бороденки 1, с.	1090	Менделеево 4, с.	1252
Бороденки 2, с.	1091	Мышецкое 1, п.	1254
Брикет 4, с.	1096	Мышецкое 2, п.	1255
Брикет 8, с.	1100		
Брикет 9, с.	1101	Н. Саднино, п.	1168
Булашино, п.	1102	Н. Саднино, Гряда, с.	1167
		Никольское 1, п.	1175
Выголь, с.	930	Никольское 2, п.	1176
Вешгород, с.	1043	Никольское 3, п.	1177
		Никольское 5, п.	1179
Гавньково. Давный остров, с.	1124	Никольское 2, с.	1174
Городище, мест.	1135	Новое. Сестринская, с.	1259
Городище 1, п.	1136	Нушолом 1, с.	1291
Городище 2, п.	1137	Нушолом 2, с.	1292
Городище 4, с.	1131	Нушолом 3, с.	1293
Городище 6, с.	1133	Нушолом 4, с.	1294
Городище 7, с.	1134	Нушолом 5, с.	1295
		Нушолом 6, с.	1296
Дубна 1, с.	1281	Нушолом 7, с.	1297
Дубна 2, с.	1282		
Дубна 3, с.	1283	Ракитино. Ленинковское 1, п.	1193
		Рыбаки, п.	843
Зеленоград, с.	1230	Рыбаки 1, с.	834
		Рыбаки 4, с.	837
Истра 2, п.	853	Рыбаки 6, с.	839
		Рыбаки 7, с.	840
Клаушино, п.	1234	Рыбаки 8, с.	841
Клаушино 1, с.	1231	Рыбаки 9, с.	842
Клаушино 2, с.	1232	Рыбушино, с.	1196
Клаушино 3, с.	1233		
Копцево, мест.	1150	Скирманово. Усть-Рассоха, п.	1199
		Сущево 1, п.	1308
Льялово 1, с.	1241	Сущево 2, п.	1309
Льялово 2, с.	1242	Сущево 1, с.	1303
Льялово 3, с.	1243	Сущево 2, с.	1304

Сущево 3, с.	1305	Новинки, п.	1018
Сущево 4, с.	1306	Новое (Новлашское), г.м.	774
Сущево 5, с.	1307		
		Обновленный Труд, п.	895
Тихоново, с.	1029		
Толстяково (Толстыково), с.	1274	Ракитино. Ленинковское 1, п.	1193
		Рыбаки, г.м.	844
Холдеево, с.	1037		
		Скирманово. Усть-Рассоха, п.	1199
		Солодово, мест.	783
		Сущево. Никола-Перенос 1, г.м.	1311
		Сущево. Никола-Перенос 3, г.м.	1313
		Сущево 1, п.	1308
		Сущево 2, п.	1309
		Хашево, г.м.	1038
		Ранней железный век	
Абушково (Обушково), мест.	949		
Булашино, г.м.	1103		
Булашино, п.	1102		
Букитино, мест.	803		
Гавньково, г.м.	1125		
Городище, мест.	1135		
Городище 1, п.	1136	Авулово, гор.	950
Городище 2, п.	1137	Алексеенка, гор.	979
		Андреевское, гор.	858
Зубово, мест.	935	Астренево (Астреново), гор.	951
Икша. Икшинской, г.м.	815	Бабьино, сел.	982
Истра 2, п.	853	Бирюлово, сел.	1040
		Борисово. Борисов городок, гор.	986
Клаушино, п.	1234	Бужарово, гор.	863
Колодеи, г.м.	1056		
		Вельяминово. Ильянское, гор.	865
Мерчулово, г.м.	1062	Вельяминово, сел.	866
Моносеино, мест.	968	Веря, гор.	1041
Мышецкое 1, п.	1254	Волоколамск. Лама 1, сел.	744
Н. Саднино, п.	1168	Геретово 2, сел.	999
Никольское, г.м.	1180	Горки. Бородино, гор.	1000
Никольское 2, п.	1176	Городище (Клинский р-н), гор.	932
Никольское 3, п.	1177	Городище (Рузский р-н. Ново- Волковский с/с), Темшинское,	
Никольское 5, п.	1179		

гор.	1140		
Городище (Рузский р-н, Никольский с/с) 1, п.	1136	Н. Сладнево, сел.	1169
Давыдовка. Тучково, гор.	1142	Никольское 1, п.	1175
Долгивино. Сергеевский курган, гор.	1001	Никольское 2, п.	1176
Дубна. Ивановское, гор.	1285	Новинки, сел.	1019
Дуброво, гор.	1044	Новосиньково.	
Залучное 1, сел.	1048	Каргашинское, сел.	823
Ижково, п.	1052	Обновленный Труд, п.	895
Истра 1, п.	852	Обновленный Труд, сел.	896
Истра 2, п.	853	Парамонино, сел.	827
Истра, сел.	854	Петровское. Бутры, гор.	1067
Карасино, гор.	1147	Покровка, сел.	1068
Качаблово 1, сел.	874	Попелково 1, гор.	943
Качаблово 2, сел.	875	Попелково 2, гор.	944
Клятино, гор.	818	Поречье. Ильянское, гор.	779
Клетки, сел.	761	Романово, гор.	1071
Ковалево. Рахманово, гор.	1003	Савшиново 1, сел.	916
Ковригино. Верейское, сел.	1055	Савшиново 2, сел.	917
Кузьево, сел.	766	Славенково (Славенново), гор.	971
Курбатове, сел.	767	Семеновское, гор.	1300
Курсаково, гор.	878	Синьково, гор.	845
Лопотово 1, гор.	1236	Слобода, гор.	1201
Лопотово 2, гор.	1237	Сохино, гор.	945
М. Сытьково, сел.	771	Спас-Ковордино. Воронковское, гор.	946
Микулино (Микулино-Городище) 4, сел.	959	Спас-Ковордино, сел.	947
Михайловское, гор.	1161	Старая Руза, гор.	1203
Михайловское 1, сел.	1162	Сущеве 1, п.	1308
Мишинево, гор.	940	Сущеве 2, п.	1309
Мушино, гор.	772	Тарованово, сел.	847
Мышино, сел.	1017	Терьево (Терьева Слобода) 2, сел.	789
		Тетерьево, гор.	1028
		Троица. Троицкое, гор.	1031

Тучков городок, гор.	1033	Залучное 1, сел.	1048
Услужино, гор.	790	Ижково, п.	1052
Чапасово, гор.	1215	Истра 1, п.	852
Ярополце, гор.	796	Истра 2, п.	853
		Истра, сел.	854
		Карасино, гор.	1147
		Качаблово 1, сел.	874
		Качаблово 2, сел.	875
		Клятино, гор.	818
		Клетки, сел.	761
		Ковалево. Рахманово, гор.	1003
		Ковригино. Верейское, сел.	1055
		Кузьево, сел.	766
		Курбатове, сел.	767
		Курсаково, гор.	878
		Лопотово 1, гор.	1236
		Лопотово 2, гор.	1237
		М. Сытьково, сел.	771
		Микулино (Микулино-Городище) 4, сел.	959
		Мишинево, гор.	940
		Мушино, гор.	772
		Мышино, сел.	1017
		Н. Сладнево, сел.	1169
		Никольское 1, п.	1175
		Никольское 2, п.	1176
		Никольское 3, п.	1177
		Новосиньково. Каргашинское, сел.	823
		Обновленный Труд, п.	895
		Обновленный Труд, сел.	896
		Парамонино, сел.	827

Раннее средневековье
(сер. - 2-я пол. 1-го тыс. н.л.)

Акулово, гор.	950		
Алексеевка, гор.	979		
Андреевское, гор.	858		
Астренево (Астрезово), гор.	951		
Бирюлево, сел.	1040		
Борисово. Борисов городок, гор.	986		
Бужарово, гор.	863		
Вельяминово. Ильянское, гор.	865		
Вельяминово, сел.	866		
Верей, гор.	1041		
Волоколамск. Лама 1, сел.	744		
Горетово 2, сел.	999		
Гарки. Бородино, гор.	1000		
Городище (Клинский р-н), гор.	932		
Городище (Рузский р-н, Никольский с/с), гор.	1138		
Городище (Рузский р-н, Никольский с/с) 1, п.	1136		
Давыдовка. Тучково, гор.	1142		
Долгивино. Сергеевский курган, гор.	1001		
Дубна. Ивановское, гор.	1285		
Дуброво, гор.	1044		

Петровское. Бутры, гор.	1067	Авино, сел.	747
Покровка, сел.	1068	Авсисно 1, к.м.	860
Попелково 1, гор.	943	Артюхино, к.м.	1085
Попелково 2, гор.	944		
Поречье. Иаминское, гор.	779	Бабышино, сел.	982
		Бартешино, к.м.	983
Романово, гор.	1071	Белая Копь, к.	1317
		Белая Гора 2, мест.	1088
Савниково 1, сел.	916	Белая Гора, сел.	1089
Савниково 2, сел.	917	Бережое (Бережка), гор.	1277
Сельменово (Сильменово), гор.	971	Бирето, гор.	929
Семеновское, гор.	1300	Болакишино 2, к.м.	1222
Сивино, гор.	845	Болакишино 3, к.м.	1223
Скирманово. Усть-Рискота, п.	1199	Болакишино 4, к.м.	1224
Сохино, гор.	945	Б. Тесово 2, к.м.	985
Спас-Кокордино. Вороновское, гор.	946	Бужарово, гор.	863
Спас-Кокордино, сел.	947	Буйгород, сел.	750
		Бутьково 1, к.м.	1105
		Бутьково. Усть-Тростенское, сел.	1104
Тараканово, сел.	847	Бухарово 1, к.м.	1226
Терешо (Тереша Слобода) 2, сел.	789	Бухарово 2, к.м.	1227
Тетерино, гор.	1028	Валонино, к.м.	1108
Троица. Троицкое, гор.	1031	Валонино, сел.	1107
Тушков городок, гор.	1033	Вельяминово. Иаминское, гор.	865
Услужино, гор.	790	Вичкино 1, сел.	1111
		Васино, к.м.	990
Чапасово, гор.	1215	Васово, сел.	989
		Волоколамск. г.м.	745
Ярополец, гор.	796	Волоколамск, истор. культ. слой древн. г.	743
		Волоколамск. Лама 1, сел.	744
		Волнушино, к.м.	1116
		Воскресенск, к.м.	1119
		Высочково 3, к.м.	755
Акатово, сел.	1083		
Аксаново, к.м.	978	Гальчино, гор.	994
Аксаново, сел.	977	Гальчино, сел.	995
Акулово, гор.	950		

Гидроузла. Нов. деревня, сел.	996	Камн, истор. культ. слой д. ренн. г.	926
Глазово 1, сел.	1120	Князьи Горы. Елизаровский, к.м.	1324
Глазово 2, сел.	1121	Ковригино, к.м.	819
Глазово 3, сел.	1122	Кожино (Старорусский с/с), к.м.	1148
Глебязово, к.м.	807	Колоцкое 2, сел.	1005
Голышино, к.м.	808	Колобакино, к.м.	1149
Горбово, сел.	1126	Коровино, к.м.	1008
Городище (Рузский р-н, Никольский с/с), гор.	1138	Костино 2, сел.	1151
Городище 1, п.	1136	Красново (Корсиново), к.м.	763
Городище, сел.	1139	Красный стан 1, к.м.	1010
Городище (Рузский р-н, Покровский с/с), гор.	1141	Красный стан 2, к.м.	1011
Городище, сел.	1320	Красный стан, сел.	1009
Дмитров, истор. культ. слой древн. г.	798	Крутлово, сел.	953
Должино. Сергоский курган, гор.	1001	Крылатки, сел.	1014
Дубна, гор.	1284	Курново. Кортуново, к.м.	1016
Дубна. Усть-Дубенское, сел.	1286	Курново, сел.	1015
Дубронивка. Архангельской, к.м.	1321	Лаварево, к.м.	768
		Лужки, сел.	883
		Лызлово, сел.	1157
Жилые Горы, к.м.	1323	Майдарово, сел.	1247
Зеленково, к.м.	870	Максимовка, к.м.	887
Золотыно, сел.	1050	Мансурово 2, к.м.	891
		Мансурово 3, к.м.	892
		Мансурово 4, к.м.	893
Иванцево, сел.	812	Мансурово. Шейка, сел.	889
Ивково, п.	1052	Мащерово, к.м.	938
Игнатьево 1, к.м.	1144	Межделево, к.	1253
Иаминское, гор.	816	Михулино (Михулино-Городище). Михулино, гор.	955
Иаминское. Пураховский, к.м.	817	Михулино (Михулино-Городище). Шутов, к.	965
Истра, сел.	854	Михулино (Михулино-Городище) 3, сел.	958
Качаброво. Истринский, к.м.	877	Можайск, истор. культ. слой	
Клементьево, сел.	1002		
Клетки, к.м.	762		

древн. г.	975	Поречье, к.м.	1192
Молодиново, сел.	1164	Пуриха, сел.	833
Мытшинки, сел.	1166		
Мышвино, сел.	1017	Радомай, сел.	913
Мерталово 1, сел.	1060	Ремляница 1, сел.	1194
		Ремляница 2, сел.	1195
Н. Сладнево 1, к.м.	1170	Руза, истор. культ. слой древн. г.	1081
Никита (Никита Великий), к.м.	773	Рыбушино, к.м.	1197
Никольское 1, к.м.	1257	Рыжково, сел.	1073
Никольское 2, к.м.	1258		
Никольское 2, сел.	1256		
Никольское 1, п.	1175	Савинково 2, сел.	917
Никольское 2, п.	1176	Сафроньево, к.м.	918
Новое село 1, сел.	1020	Сивково, гор.	845
Новое село 2, сел.	1021	Скирманово, сел.	1200
		Слобода, сел.	1202
Обновленный Труд, п.	895	Соколово, к.м.	1271
Онуфриево, сел.	1181	Средниково (Середниково), сел.	1272
Оселье, сел.	1184	Старая Руза, гор.	1203
		Старая Руза, к.м.	1205
Палавнич. Васильковское, сел.	1299	Старая Руза, сел.	1204
Павловская Слобода 1, к.м.	902	Сущево. Никола-Перевоз 2, г.м.	1312
Павловская Слобода 3, к.м.	904	Сущево. Никола-Перевоз, к.м.	1314
Павловская Слобода 1, сел.	900	Сытково, сел.	1207
Павловская Слобода 2, сел.	901	Сычево, сел.	1208
Палавнично 1, к.м.	1188		
Палавнично 2, к.м.	1189	Татищево, к.м.	1273
Палавнично 1, сел.	1185	Троица, сел.	1032
Парамозово 1, к.м.	828	Тушков городок, гор.	1033
Парамозово 2, к.м.	829	Тушков городок, сел.	1034
Парамозово, сел.	827		
Перемилово (Пермилово), сел.	831	Угальн, сел.	1212
Павосково 1, сел.	941		
Павосково 2, сел.	942	Филатово, к.м.	920
Повадно (Поворино), к.м.	1263	Фролово, сел.	1214
Поваровка, к.	1264		
Пожров, сел.	1191	Хвалово, сел.	921
Пожровка, сел.	1068	Хляво, к.м.	973
Полещуна 1, к.м.	911		

Чапасово, к.м.	1216	Вельяминово. Ильинское, гор.	865
Чашиноково, к.м.	1275	Вельяминово, сел.	866
		Вербянки, сел.	1279
Шуколово, сел.	849	Верес, гор.	1041
Шустино, к.м.	850	Внзьяминово, сел.	867
Щербинки. Неждино, сел.	1217	Внзьянки 2, сел.	1112
		Волоколамск. г.м.	745
Юрьево, к.м.	851	Волоколамск. истор. культ. слой древн. г.	743
		Вороново, сел.	991
Позднее средневековье (14-17 вв.)		Вотря, сел.	1280
Агафоника, сел.	801	Высоково, сел.	752
Акатово, сел.	1083	Вышгород. Вышгород на Протве гор.	1042
Акатьево 1, сел.	927		
Акатьево 2, сел.	928	Гавшино 1, сел.	992
Алехново 1, сел.	856	Гавшино 2, сел.	993
Алехново 2, сел.	857	Гальчино, гор.	994
Андреевка (Андреевское), сел.	1218	Гальчино, сел.	995
Андреевское (Истринский р-н), сел.	859	Глазово 1, сел.	1120
Андреевское (Можайский р-н), сел.	980	Глазово 2, сел.	1121
Ашино, сел.	981	Глазово 3, сел.	1122
Ашино, сел.	747	Глазово 4, сел.	1123
Аристово (Старое Аристово), сел.	1219	Горетово, сел.	998
		Городище, гор.	1138
Бабышино, сел.	982	Городище 1, п.	1136
Беклемешево, сел.	802	Городище, сел.	1139
Белая Гора, сел.	1089	Городилово, сел.	1320
Б. Страмлово, сел.	748	Дерменцево 1, сел.	756
Борисово. Борисов городок, гор.	986	Дерменцево 2, сел.	757
Борисово, кирпич. з-д.	987	Дмитров, истор. культ. слой древн. г.	798
Брехово, сел.	1225	Долгишино. Сергоский курган, гор.	1001
Бужарово. Мушков погост, сел.	864	Дубна. Усть-Дубенское, сел.	1286
Буйгород, г.м.	751	Дуброво. Вышгород, сел.	1045
Буйгород, сел.	750	Духанино, стела. з-д	868
Бухолово. Беля, сел.	1318		

Дятлово, сел.	933	Левкино, истор. культ. слой	
Дятлово, сел. и г.м.	1046	Успенского Левкино м-ря	1326
		Лечицево, сел.	882
Едино, сел.	758	Лопотово 1, гор.	1236
		Лучинское, сел.	885
Жестылаво, сел.	811		
Задучное 2, сел.	1049	Максимовка, сел.	886
Золотыково, сел.	1050	М. Странилово, сел.	770
Зосимова Пустынь, г.м.	1051	Малонивацево, Ивановское	
		Малое, сел.	1158
Ивановское, жел. з-д	873	Мансурово, Шейка, сел.	889
Ивановское, сел.	759	Масеево, Кремична, гор.	1159
Ивановское, Ивановское Дальнее, сел.	871	Масеево, Кремична, сел.	1160
Ивановское, Ивановское Ближнее, сел.	872	Медведково (Медведки), сел.	821
Ивановское, гор.	816	Мерцалово 1, сел.	1060
Истра, сел.	854	Мерцалово 2, сел.	1061
		Микулино (Микулино-Городище), сел.	955
		Микулино, гор.	955
		Микулино (Микулино-Городище), деревн. дор.	967
Каменское, сел.	1054	Микулино (Микулино-Городище) 1, сел.	956
Качаброво 3, сел.	876	Микулино (Микулино-Городище) 2, сел.	957
Кашилово, Спинуново, сел.	760	Микулино (Микулино-Городище) 5, сел.	960
Кляжино, гор.	818	Микулино (Микулино-Городище) 6, сел.	961
Классицьево, сел.	1002	Микулино (Микулино-Городище) 7, сел.	962
Клин, истор. культ. слой		Микулино (Микулино-Городище) 8, сел.	963
древн. г.	926	Микулино (Микулино-Городище) 9, сел.	964
Клушино, п.	1234	Митцево 1, сел.	1063
Коблыкино, сел.	1325	Митцево 2, сел.	1064
Колодское, истор. культ. слой		Михайловское 2, сел.	1163
Колодского м-ря	1006	Можайск, г.м.	976
Колодское 1, сел.	1004	Можайск, истор. культ. слой	
Колодское 2, сел.	1005		
Колычево, сел.	1007		
Корничево, сел.	1288		
Костино, сел.	1151		
Крыково, сел.	764		
Кувшиновское, сел.	765		

древн. г.	975	Рядовское, сел.	782
Морозово, сел.	822		
Мышецкое 2, п.	1255	Савостино, сел.	970
		Семеновское, сел.	1301
Набережная Слобода, п.к.	1065	Скирманово, сел.	1200
Николаевское 4, п.	1178	Слобода, сел.	1202
Никулики (Никулино), сел.	1290	Сотниково, сел.	1078
Новинки, сел.	1019	Становище, сел.	784
Новое, сел.	1260	Старая Руза, гор.	1203
Носово 1, сел.	775	Старая Руза, сел.	1204
Носово 2, сел.	776	Старково, сел.	1302
		Стеблцево, сел.	785
Обушково, жел. з-д	899	Сущеево, Никола-Перевоз, сел.	1310
Озерцкое, сел.	826		
Осташево, сел.	777	Татицево, сел.	786
Очицево (Отчицево), сел.	778	Теряево (Теряева Слобода), истор. культ. слой Иосифо-Волоколамского м-ря	787
Палашино 1, сел.	1185	Теряево (Теряева Слобода) 1, сел.	788
Палашино 2, сел.	1186	Теряево (Теряева Слобода) 2, сел.	789
Палашино 3, сел.	1187	Тетеринно, гор.	1028
Первомайское, сел.	907	Тихоново, сел.	1030
Перемялово (Пермялово), сел.	831	Троица-Вязники, Глухариха, сел.	1315
Плетенинское, сел.	969	Трусово, п.	920
Поздняково, сел.	1023	Турово, сел.	972
Покров, Шорново, гор.	1190	Тупиков городок, г.м.	1036
Покров, сел.	1191	Тупиков городок, сел.	1034
Покровка, г.м.	1069		
Полево 1, сел.	908	Фадеево 1, сел.	791
Полево 2, сел.	909	Фадеево 2, сел.	792
Полевщина, сел.	910	Федоровское, сел.	1080
Пуриха, сел.	833	Филиппово, сел.	1316
		Фролаково, сел.	1214
Ряково, сел.	913		
Ремонница 2, сел.	1195	Чац, сел.	793
Родионово, сел.	780	Челбаново 1, сел.	794
Руза, истор. культ. слой			
древн. г.	1081		
Руза, Волково, сел.	781		
Рыбани, п.	843		

Чебляково 2, сел.	795	Горбово, к.м.	1127
		Горки, к.м.	1228
Щербинки. Неждино, сел.	1217	Грибаново, к.м.	952
Юрьево, жсл. 3-д	923	Дубна, к.м.	1287
		Думино, к.м.	809
		Дурькино, к.м.	1229
		Дятлино, к.м.	810
		Дятлово, к.м.	934
Памятники, не имеющие точной датировки			
Акулово, к.м.	1084	Елизарово, гор.	1322
Аносиево, к.	862	Елизарово, к.м.	1047
Аносиево 2, к.м.	861	Ермолино, к.	869
Афинцево. Физево, к.м.	1039		
		Иванцево, к.м.	813
Баренно, к.м.	1086	Ивойлово, к.	1143
Бережки, к.м.	1220	Игнатово, к.м.	1053
Бирево, гор.	929	Игнатьево, к.	1146
Болкашино 1, к.м.	1221	Игнатьево 2, к.м.	1145
Б. Тесово 1, к.м.	984	Истра, к.м.	855
Ботино. Нестеровский, к.м.	1092		
Бурцево, к.м.	988	Коновново (Конаково), к.м.	936
Бутыково 2, к.м.	1106	Косово, к.м.	937
		Костино, к.	1154
Ваньково, к.м.	804	Костино 1, к.м.	1152
Варварино, к.м.	805	Костомарово, к.	1289
Важкино 1, к.	1109	Красный стан 3, к.м.	1012
Важкино 2, к.	1110	Красный стан 4, к.м.	1013
Вашкини. Песочня, к.м.	1113	Крутлово, г.м.	954
Волоково, к.	1115	Крюково, к.	1057
Волоково, к.м.	1114	Кузьминское, к.	1058
Волочаново, к.м.	1319	Курсаково-Марково, к.м.	879
Волынщино, к.	1117		
Воробьево, к.м.	1118	Ламаново, к.м.	880
Васочино 1, к.м.	753	Ламинино, к.м.	881
Васочино 2, к.м.	754	Ленивка, к.м.	1155
		Лисаново (Лесониды), к.м.	769
Гаврилаково, к.м.	806	Лобково, к.м.	1156
Глушино, к.м.	931	Ложки, к.м.	1235

Ловотово 1, к.м.	1238	Пятковское, к.м.	1070
Ловотово 2, к.м.	1239		
Лужки, к.м.	884	Радомля, к.м.	1270
Лушево, к.м.	1240	Раково, к.м.	914
		Руднево, к.м.	1072
Максимовка, к.	888	Руза, сел.	1082
М. Слопово (Слопово), к.	1248	Рыжково 1, к.м.	1074
Машеж, гор.	1327	Рыжково 2, к.м.	1075
Машурово, к.	894	Рыжково 3, к.м.	1076
Машурово 1, к.м.	890	Рыжково 4, к.м.	1077
Мельниково. Каменский, к.м.	1059	Рычково, к.м.	915
Микულიно (Микულიно-Городище), к.м.	966	Сафонька, к.м.	1198
Мисурово (Мисурово), к.м.	939	Синичино, к.м.	1025
Молодикино, к.м.	1165	Скрябино, к.м.	919
		Спас-Косицы, к.	1079
Н. Сладнево, к.	1172	Спасское, к.	948
Н. Сладнево 2, к.м.	1171	Старо, к.м.	1206
		Стешиново, к.	846
Обновленный труд 1, к.м.	897	Судково, к.м.	1026
Обновленный труд 2, к.м.	898		
Онуфриево, к.м.	1182	Талыново, к.	1209
		Тельтево, к.м.	1027
Павловская Слобода 1, к.	905	Тимохино, к.м.	1210
Павловская Слобода 2, к.	906	Товарково, к.м.	1211
Павловская Слобода 2, к.м.	903	Тушков городок, к.м.	1035
Панино, к.м.	1022		
Паново, к.	1328	Усадково, к.м.	1213
Паршиново 3, к.м.	830		
Пафшутовка, к.	1066	Хволово, к.	922
Перемилово (Пермилово), к.м.	832		
Петровское, гор.	1261	Чеприно, к.м.	848
Пещи, к.м.	1262		
Подсолнечная, к.м.	1265	Шеварино, к.	1276
Полещица 2, к.м.	912	Шубино, к.м.	974
Полежайки, к.м.	1266		
Поярково, к.	1267	Ябедино 1, к.м.	924
Пуршево, к.	1024	Ябедино 2, к.м.	925
Пятица (Пятица-Берендеево), к.м.	1268	Ядрово, к.м.	1329
		Яроволец, к.	797

УКАЗАТЕЛЬ НЕСОХРАНИВШИХСЯ АРХЕОЛОГИЧЕСКИХ ПАМЯТНИКОВ*

Вишенки 1, к.м., 11-13 вв.	39	тыс. н.э.	55
Вишенки 2, к.м., 11-13 вв.	40	Ивановское 1, к.м., 11-13 вв.	57
Вишенки. Песоченский, к., 11-13 вв.	41	Ивановское 2, к.м., 11-13 вв.	58
Влахернская - см. Турист.		Ивановское 3, к.м.	59
Влахернская		Истра, производственный комплекс, 17 в.	10
Волково, к.м., 11-13 вв.	42	Истра, Сачевской, к.м., 11-13 вв.	9
Гавриков - см. Таширово. Гавриков		Истра, Трусовской, г.м., эпоха бронзы	8
Глинково, к.м., 11-13 вв.	43	Ковригино, к.м.	6
Гуляева Гора, гор.	33	Кузьминское, сел., 11-13 вв.	1
Давыдково, п., неолит, 11-13 вв.	5	Курбатово, к.м.	3
Данилаково - см. Даниловка		Курбатово, гор., р.ж.в., 3-я четв. 1-го тыс. н.э.	2
(Данилаково, Жела, Желабиха)		Кутузово 1, к.м., 11-13 вв.	11
Даниловка (Данилаково, Жела, Желабиха), к.м., 11-13 вв.	54	Кутузово 2, к.м.	12
Дятлово, Четверок, к.	20	Кутузово 3, к.м.	13
Жела - см. Даниловка (Данилаково, Жела, Желабиха)		Кутузово 4, к.м.	14
Желабиха - см. Даниловка (Данилаково, Жела, Желабиха)		Кутузово 5 (На Полянниновой сечи), к.м., 11-13 вв.	15
Иванова Гора - см. Ивановское.		Лукино, к.м., 11-13 вв.	34
Иванова Гора		Марфин Брод, к.	29
Ивановское. Иванова Гора, г.м., эпоха бронзы	56	Марфин Брод, сел., р.ж.в., 3-я четв. 1-го тыс. н.э., 11-13 вв.	28
Ивановское, сел., р.ж.в., 3-я четв. 1-го		Митиево, к.м., 11-13 вв.	35

* В настоящем указателе приняты следующие сокращения для обозначения типов археологических памятников: гор. - городище; г.м. - грунтовый могильник; к. - курган; к.м. - курганный могильник; п. - поселение; сел. - селце.

сер. - 3-я четв. 1-го тыс. н.э., 11-13, 14-17 вв.	27	Серенское, к.	36
Московкино, к.м., 11-13 вв.	60	Сельменово - см. Сельменово (Сельменово)	
На Полянниновой сечи - см. Кутузово 5 (На Полянниновой сечи)		Старониколаево, к.м.	46
Неждинское - см. Щербинки.		Сычевский - см. Истра. Сычевский	
Неждинское		Таширово. Гавриков, к.	37
Наро-Фоминск, гор., р.ж.в., 3-я четв. 1-го тыс. н.э.	32	Терехово, к.м.	22
Николаевское, к.м.	45	Теряево, к.	47
Палашино, к.м.	44	Тимофеево, к.м.	49
Парфеньково, гор., р.ж.в., 3-я четв. 1-го тыс. н.э., 11-13 вв.	4	Тимохино, к.м.	48
Песоченский - см. Вишенки.		Тихоново, к.м., 11-13 вв.	31
Песоченский		Троицкий - см. Юматово. Троицкий	
Поваровка 1, к.м., 11-13 вв.	51	Трусовский - см. Истра. Трусовский	
Поваровка 2, к.м., 11-13 вв.	52	Турист (Влахернская), к.м., 11-13 вв.	7
Полибино, сел., 11-13 вв.	30	Филимонов овраг - см. Можайск.	
Попелково, к., 11-13 вв.	21	Филимонов овраг	
Поповка, к.	53	Четверок - см. Дятлово. Четверок	
Рождествено 1, к.м., 11-13 вв.	16	Щербинки. Неждинское, гор., р.ж.в., 3-я четв. 1-го тыс. н.э., 11-13 вв.	50
Рождествено 2, к.м.	17	Юматово. Троицкий, к.	38
Санниково 1, к.м., 11-13 вв.	18	Ядрово, к.м., 11-13 вв.	61
Санниково 2, к.м., 11-13 вв.	19		
Сельменово (Сельменово), к.м., 11-13 вв.	26		

СПИСОК ИЛЛЮСТРАЦИЙ

- Рис. 1. Московская обл. Административно-территориальное деление
 Рис. 2. Археологические памятники Волоколамского р-на (Сев. часть)
 Рис. 2а. Археологические памятники Волоколамского р-на (Южн. часть)
 Рис. 3. План Волоколамского городища
 Рис. 4. План Ильинского городища у д. Поречье
 Рис. 5. План городища у д. Услужино
 Рис. 6. План городища у с. Ярославца
 Рис. 7. Спирт и вода-горбушка из раскопок Дмитровского городища
 Рис. 8. Наточный крест из раскопок Дмитровского городища
 Рис. 9. План остатков жилой постройки 14-15 вв. на Дмитровском городище
 Рис. 10. Археологические памятники Дмитровского р-на
 Рис. 11. Археологические памятники окрестностей оз. Крутое
 Рис. 12. Обломок медяничного сосуда из стоянки 2 у д. Агафонки
 Рис. 13. Каменный топор и фрагмент сосуда из Ильинского могильника
 Рис. 14. План городища Вышгород на Яхроме у с. Ильинское
 Рис. 15. План городища у с. Киново
 Рис. 16. Глиняные сосуды из городища у с. Киново
 Рис. 17. Находки из раскопок городища у с. Киново
 Рис. 18. План Каргашинского селища у пос. Новосаниново
 Рис. 19. Кремневый топор и обломок сосуда из грунтового могильника у д. Рыбани
 Рис. 20. План городища у с. Савьино
 Рис. 21. Находки из раскопок городища у с. Савьино
 Рис. 22. План селища у д. Тарашино
 Рис. 23. Украшения из раскопок курганного могильника у д. Шустино
 Рис. 24. Бронзовый пинцет из Трусовского поселения близ с. Истра
 Рис. 25. Археологические памятники Истринского р-на
 Рис. 26. План городища у с. Андреевское (по К.Я. Виноградову)
 Рис. 27. План селища и курганных могильников 1 и 2 у пос. Обширный Труд
 Рис. 28. План курганного могильника 1 у с. Полещанин
 Рис. 29. Археологические памятники Клинского р-на
 Рис. 30. План городища у д. Городище
 Рис. 31. Каменный топор-молот, найденный близ с. Зубово
 Рис. 32. План городища 1 у с. Петелково
 Рис. 33. Грузики "длинная пята" и наконечник стрелы из раскопок городища 1 у с. Петелково
 Рис. 34. План городища у д. Сошино
 Рис. 35. План городища у пос. Спас-Кордино
 Рис. 36. План городища у д. Акулово
 Рис. 37. Археологические памятники Лотошинского р-на
 Рис. 38. План городища у д. Астреново
 Рис. 39. План городища у с. Мезуново
 Рис. 40. План городища у д. Сельменово
 Рис. 41. Археологические памятники Можайского р-на
 Рис. 42. План курганного могильника у д. Буурдино
 Рис. 43. План городища Бордино у д. Горки
 Рис. 44. План Троицкого городища
 Рис. 45. Археологические памятники Наро-Фоминского р-на

- Рис. 46. План Верейского городища
 Рис. 47. План городища Бутры у с. Петровского
 Рис. 48. Археологические памятники Рузского р-на (сев. часть)
 Рис. 48а. Археологические памятники Рузского р-на (южн. часть)
 Рис. 49. План Рузского городища
 Рис. 50. Археологические памятники окрестностей оз. Тростинское
 Рис. 51. Бронзовое украшение из городища у д. Городище (Нивальской с/с)
 Рис. 52. План городища Тучиков у д. Давыдовка
 Рис. 53. План курганного могильника 1 у д. Игнатьево
 Рис. 54. План городища Кремляна у д. Массено
 Рис. 55. План городища у с. Михайловское
 Рис. 56. План курганного могильника 1 у д. Палашино
 Рис. 57. Височное кольцо из раскопок курганного могильника 2 (Захаринский) у д. Палашино
 Рис. 58. План городища Шарыно и селища у с. Покров
 Рис. 59. Глиняный шарик с орнаментом из селища 1 у с. Романово
 Рис. 60. План городища в с. Старая Руза
 Рис. 61. План курганного могильника у д. Чаласово
 Рис. 62. Археологические памятники Солнечногорского р-на
 Рис. 63. План курганного могильника у д. Дурново
 Рис. 64. План городища 2 у с. Лопитово
 Рис. 65. Глиняный сосуд из раскопок курганов у пос. Междельцево
 Рис. 66. Височные кольца из раскопок курганов у пос. Междельцево
 Рис. 67. Подвеска из курганного могильника 1 у с. Никольское
 Рис. 68. Височное кольцо, перстень и ожерелье из раскопок курганов у ст. Поныровка
 Рис. 69. План городища и селища у д. Березок
 Рис. 70. Археологические памятники Талдомского р-на
 Рис. 71. Бронзовый пинцет и подвеска из раскопок городища Дубна
 Рис. 72. Кремневые наконечники стрел, скребки, и пластина с ретулью из раскопок стоянки 1 у с. Судцево
 Рис. 73. Кремневые скребки, наконечник стрелы, стреловидный нож и наконечники дротиков из раскопок поселения 1 у с. Судцево
 Рис. 74. Костяные рыболовный крючок, наконечник стрелы и гарпуна из раскопок поселения 1 у с. Судцево
 Рис. 75. Селищная подвеска и фигура из раскопок поселения 1 у с. Судцево
 Рис. 76. Кремневые клиновидный топор, наконечники копий и стрел из раскопок поселения 2 у с. Судцево
 Рис. 77. Кремневые антропоморфные фигурки из раскопок поселения 2 у с. Судцево
 Рис. 78. Глиняные сосуды из раскопок грунтового могильника Никола-Пересло 1 близ с. Судцево
 Рис. 79. Археологические памятники Шаховского р-на
 Рис. 80. Подвеска к ожерелью из раскопок курганов у д. Жилые горы
 Рис. 81. Покрывная пряжка из раскопок курганов у д. Жилые горы
 Рис. 82. Подвеска из раскопок курганов у д. Даниловка (Жила, Желобка)

СПИСОК ИЛЛЮСТРАЦИЙ

Рис. 1. План раскопок в районе...	10
Рис. 2. План раскопок в районе...	10
Рис. 3. План раскопок в районе...	10
Рис. 4. План раскопок в районе...	10
Рис. 5. План раскопок в районе...	10
Рис. 6. План раскопок в районе...	10
Рис. 7. План раскопок в районе...	10
Рис. 8. План раскопок в районе...	10
Рис. 9. План раскопок в районе...	10
Рис. 10. План раскопок в районе...	10
Рис. 11. План раскопок в районе...	10
Рис. 12. План раскопок в районе...	10
Рис. 13. План раскопок в районе...	10
Рис. 14. План раскопок в районе...	10
Рис. 15. План раскопок в районе...	10
Рис. 16. План раскопок в районе...	10
Рис. 17. План раскопок в районе...	10
Рис. 18. План раскопок в районе...	10
Рис. 19. План раскопок в районе...	10
Рис. 20. План раскопок в районе...	10
Рис. 21. План раскопок в районе...	10
Рис. 22. План раскопок в районе...	10
Рис. 23. План раскопок в районе...	10
Рис. 24. План раскопок в районе...	10
Рис. 25. План раскопок в районе...	10
Рис. 26. План раскопок в районе...	10
Рис. 27. План раскопок в районе...	10
Рис. 28. План раскопок в районе...	10
Рис. 29. План раскопок в районе...	10
Рис. 30. План раскопок в районе...	10
Рис. 31. План раскопок в районе...	10
Рис. 32. План раскопок в районе...	10
Рис. 33. План раскопок в районе...	10
Рис. 34. План раскопок в районе...	10
Рис. 35. План раскопок в районе...	10
Рис. 36. План раскопок в районе...	10
Рис. 37. План раскопок в районе...	10
Рис. 38. План раскопок в районе...	10
Рис. 39. План раскопок в районе...	10
Рис. 40. План раскопок в районе...	10
Рис. 41. План раскопок в районе...	10
Рис. 42. План раскопок в районе...	10
Рис. 43. План раскопок в районе...	10
Рис. 44. План раскопок в районе...	10
Рис. 45. План раскопок в районе...	10
Рис. 46. План раскопок в районе...	10
Рис. 47. План раскопок в районе...	10
Рис. 48. План раскопок в районе...	10
Рис. 49. План раскопок в районе...	10
Рис. 50. План раскопок в районе...	10

СОДЕРЖАНИЕ

Предисловие	3
Список сокращений	7
Археологические памятники Московской области	10
Волоколамский район	10
Дмитровский район	26
Истринский район	47
Клинский район	64
Лотошинский район	71
Можайский район	79
Наро-Фоминский район	97
Рузский район	109
Солнечногорский район	148
Талдомский район	164
Шаховской район	178
Несохранявшиеся археологические памятники	183
Литература и архивные источники	194
Систематический указатель	204
Хронологический указатель	219
Указатель несохранявшихся археологических памятников	232
Список иллюстраций	234

СОДЕРЖАНИЕ
ИНСТИТУТ АРХЕОЛОГИИ
РОССИЙСКОЙ АКАДЕМИИ НАУК

готовит к изданию в 1995 году следующие выпуски из серии
"Археологическая карта России":

Рязанская область.

Часть 3-я.

Владимирская область.

"Археологическая карта России" - научно-справочное издание энциклопедического характера, в котором в сжатой форме представлены важнейшие сведения об археологических памятниках (стоянках древнего человека, городищах, селищах, могильниках и т.п.).

Издание рассчитано на археологов, историков, краеведов, работников органов охраны культурного наследия.

Научно-справочное издание

АРХЕОЛОГИЧЕСКАЯ КАРТА РОССИИ
МОСКОВСКАЯ ОБЛАСТЬ
ЧАСТЬ 2

Утверждено к печати Институтом Археологии РАН

Подписано в печать 1.03.1995г. Формат 60x90/16.
Бумага офсетная № 1. Гарнитура академическая.
Уч.-изд. печ. л. 15,0 Тираж 1000 экз.
Заказ № 373

Издание набрано в Институте Археологии РАН,
смакетировано Киселевым Д.И.

Московская типография № 9
Комитета Российской Федерации по печати
109033, г. Москва, Волоколамская ул., 40

5122 98